

Beslut om utvidgning av naturreservatet Hejnum Kallgate, Hejnum socken, Gotlands kommun

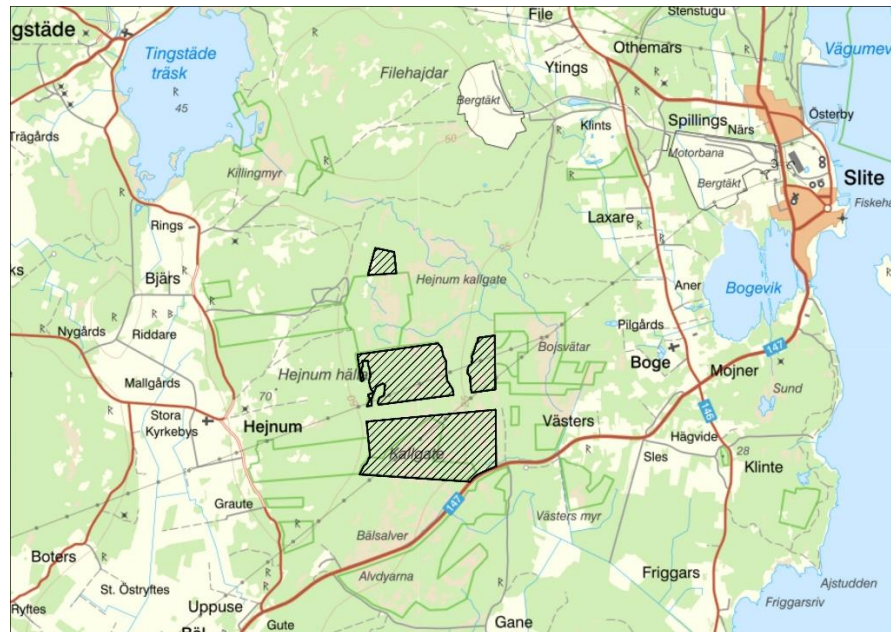
Beslut

Med stöd av 7 kap. 4 § miljöbalken (1998:808) beslutar länsstyrelsen att utvidga naturreservatet Hejnum Kallgate till att omfatta det område som avgränsats med heldragen svart linje på bifogad karta, bilaga 1. Naturreservatet (nedan även kallat reservatet) utvidgas i den södra delen, se figur 2. Reservatet har den avgränsning som framgår av bifogad beslutskarta, bilaga 1, och med de gränser som slutligen märks ut i fält.

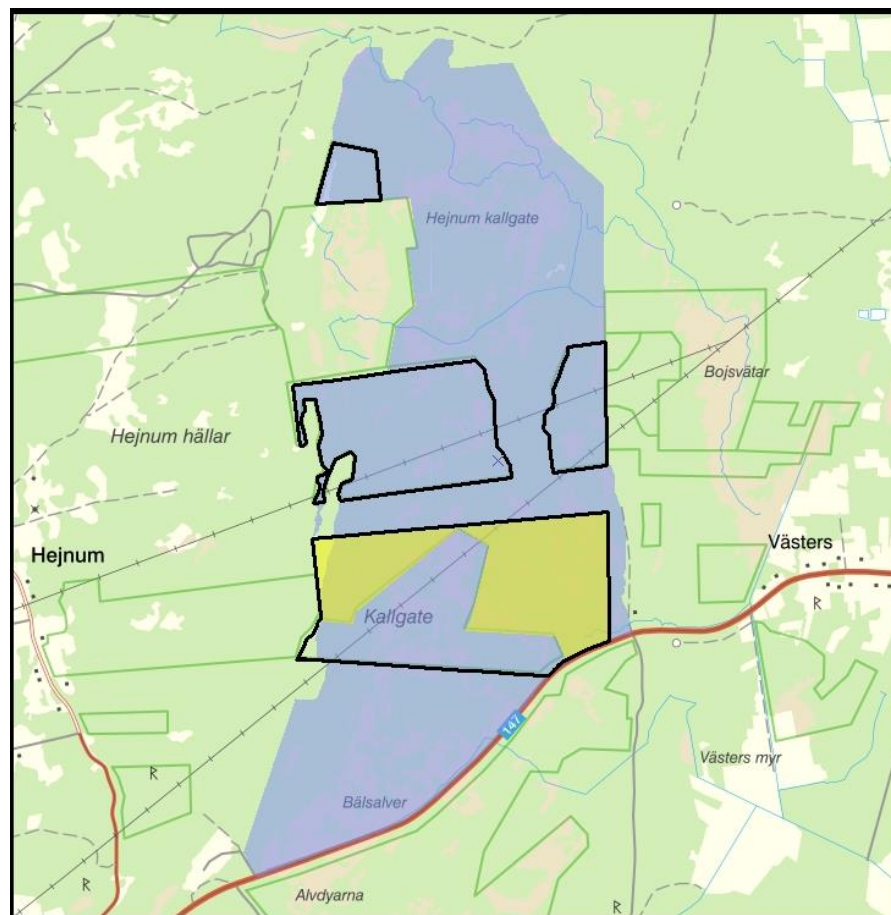
För den tillkommande delen ska beslutet om att bilda naturreservatet Hejnum Kallgate gälla i sin helhet med syfte, skäl och föreskrifter enligt 7 kap. 4 §, 5 § första och andra styckena och 6 § miljöbalken som fastslagits i länsstyrelsens tidigare beslut, dnr 511-724-16, 2020-02-06, se bilaga 4. Gränser ska mätas in och märkas upp, och befintliga gränsmarkeringar tas bort, enligt figur 3 nedan.

Beslutet riktar sig till var och en, fastighetsägare och innehavare av särskild rätt, vars rättigheter att använda mark- och vattenområden berörs inom reservatsområdet.

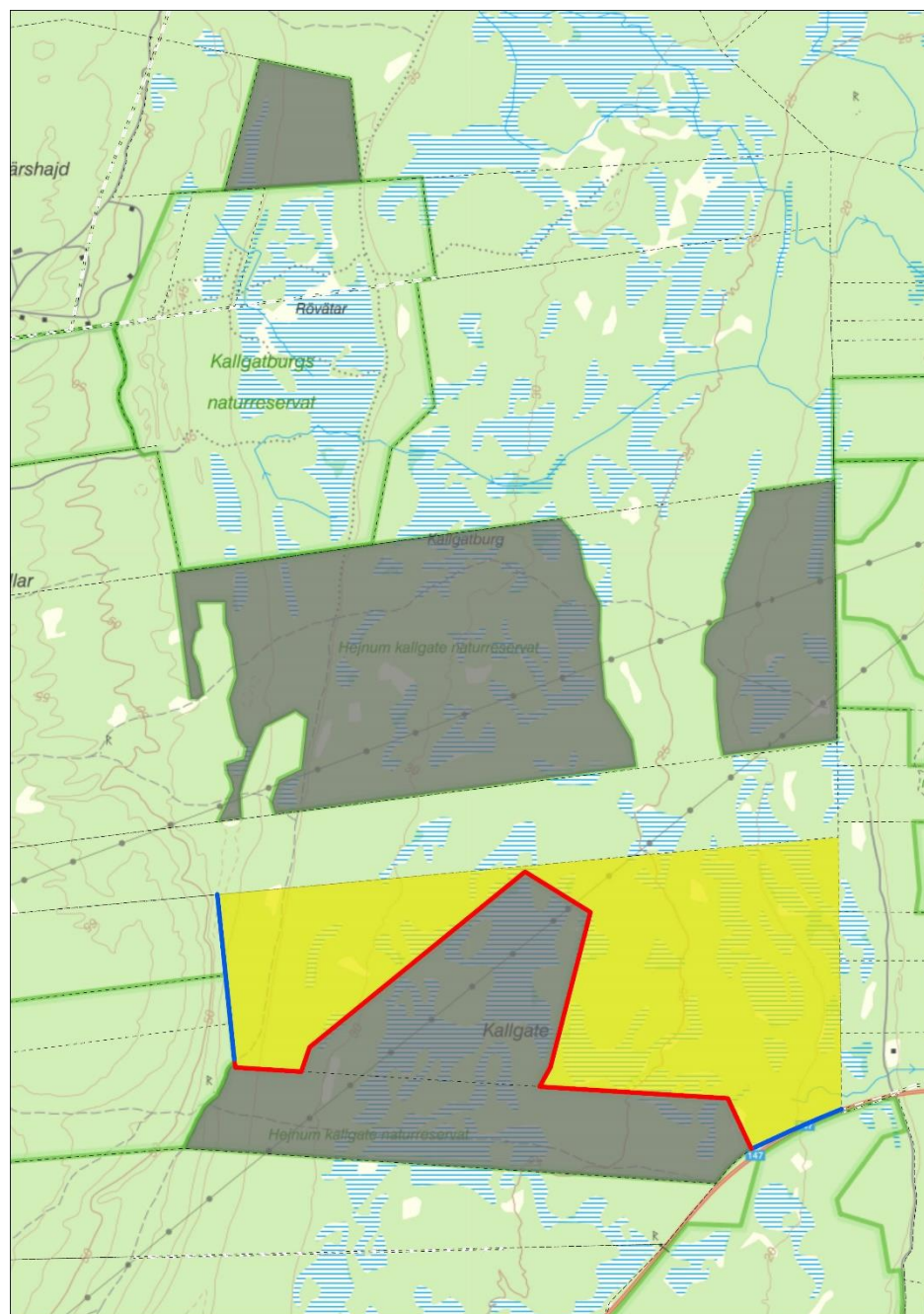
Kartor



Figur 1. Översiktskarta över naturreservatet Hejnum Kallgate inkluderande den nytillkomna delen. I dagsläget består reservatet av fyra delområden. © Lantmäteriet, Länsstyrelsen



Figur 2. Naturreservatet Hejnum Kallgate (svart linje), Natura 2000-området Hejnum Kallgate (blått område) och det nytillkomna området (gult område). © Lantmäteriet, Länsstyrelsen



Figur 3. Det nytillkomna området är markerat som gult och resterande yta av reservatet är markerat i grått. Blått streck visar var reservatsgränsen ska mätas in och märkas upp. Rött streck visar var befintliga gränsmarkeringar ska tas bort. © Lantmäteriet, Länsstyrelsen

Uppgifter om naturreservatet

Namn	Hejnum Kallgate
Kommun	Gotland
Län	Gotland
Natura 2000-beteckning	Hejnum Kallgate SE0340147
Lägesbeskrivning	Mellan Hejnum och Boge kyrkor, se figur 1
Koordinat för mittpunkt (Sweref 99 TM)	N 720115, E 6399626
Fastigheter	Hejnum Lilla Kyrkebys 3:2 Hejnum Lilla Kyrkebys 4:1 Hejnum Stora Kyrkebys 1:27 Hejnum Stora Kyrkebys 2:1
Ägarförhållanden	Privat och statligt
Areal	370 hektar varav 278 hektar produktiv skogsmark, 92 hektar våtmark och övriga impediment
Areal utvidgning	120 hektar
Förvaltare	Länsstyrelsen i Gotlands län
Nyttjanderätter med mera	Ledningsrätt för starkström på fastigheterna Hejnum Lilla Kyrkebys 4:1, Hejnum Stora Kyrkebys 1:27 och Hejnum Stora Kyrkebys 2:1. Betesarrende på fastigheterna Hejnum Lilla Kyrkebys 4:1, Hejnum Stora Kyrkebys 1:27 och Hejnum Stora Kyrkebys 2:1. Jaktarrende på fastigheterna Hejnum Lilla Kyrkebys 4:1, Hejnum Stora Kyrkebys 1:27 och Hejnum Stora Kyrkebys 2:1. Nyttjanderätt för cykelleder på fastigheterna Hejnum Lilla Kyrkebys 4:1, Hejnum Stora Kyrkebys 2:1 och Hejnum Stora Kyrkebys 1:27. Ömsesidiga rättigheter att nyttja befintliga vägar över varandras fastigheter från landsvägen mellan Rings och Bäl till Kallgateskogen gäller för fastigheterna Hejnum Graute 1:18, Hejnum Kajsarve

3:2, Hejnum Lilla Kyrkebys 4:1, Hejnum
Prästgården 1:1, Hejnum Stora Kyrkebys 1:17, 1:21,
1:23 och 1:27.

Outredda rättigheter att färdas på vägarna som går
över Graute och Boters för att komma till
vägsamfälligheten Hejnum s:7.

Outredda rättigheter att färdas på Karlgata.

Beskrivning av ärendet

Ärendets beredning

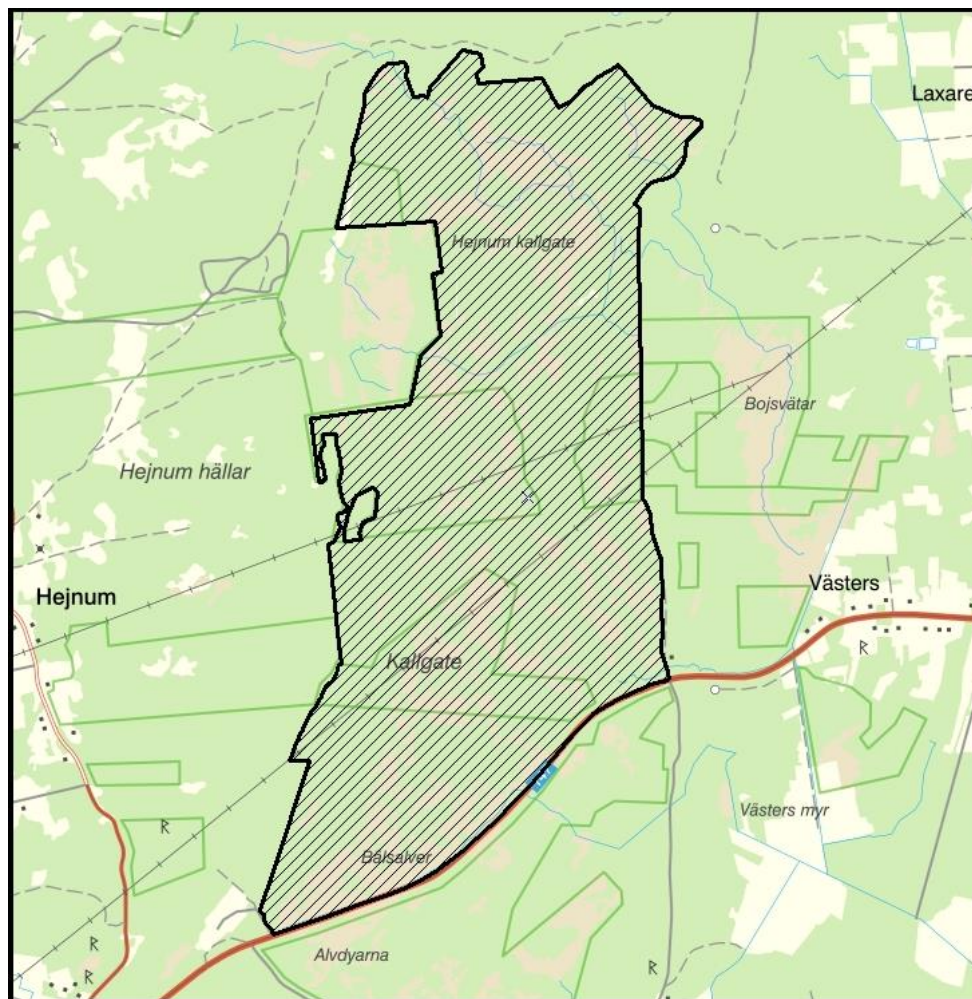
Den första delen av naturreservatet Hejnum Kallgate bildades i februari
år 2020 med målet att det stegvis ska utvidgas utifrån målbilden i
beslutet, se figur 4.

Under 2020 visade ägaren för fastigheten Hejnum Stora Kyrkebys 2:1
intresse för att skydda resterande del av fastigheten, som ännu inte
ingick i reservatet. Ett intrångsavtal tecknades i februari 2021 mellan
länsstyrelsen och markägaren. Hejnum Kallgate kom därför att utvidgas
med ytterligare en del, i enlighet med figur 2.

Förslag till beslut om utvidgning var ute på remiss under perioden 4
oktober till 4 november 2021. Inkomna synpunkter från remissen visas i
bilaga 3.

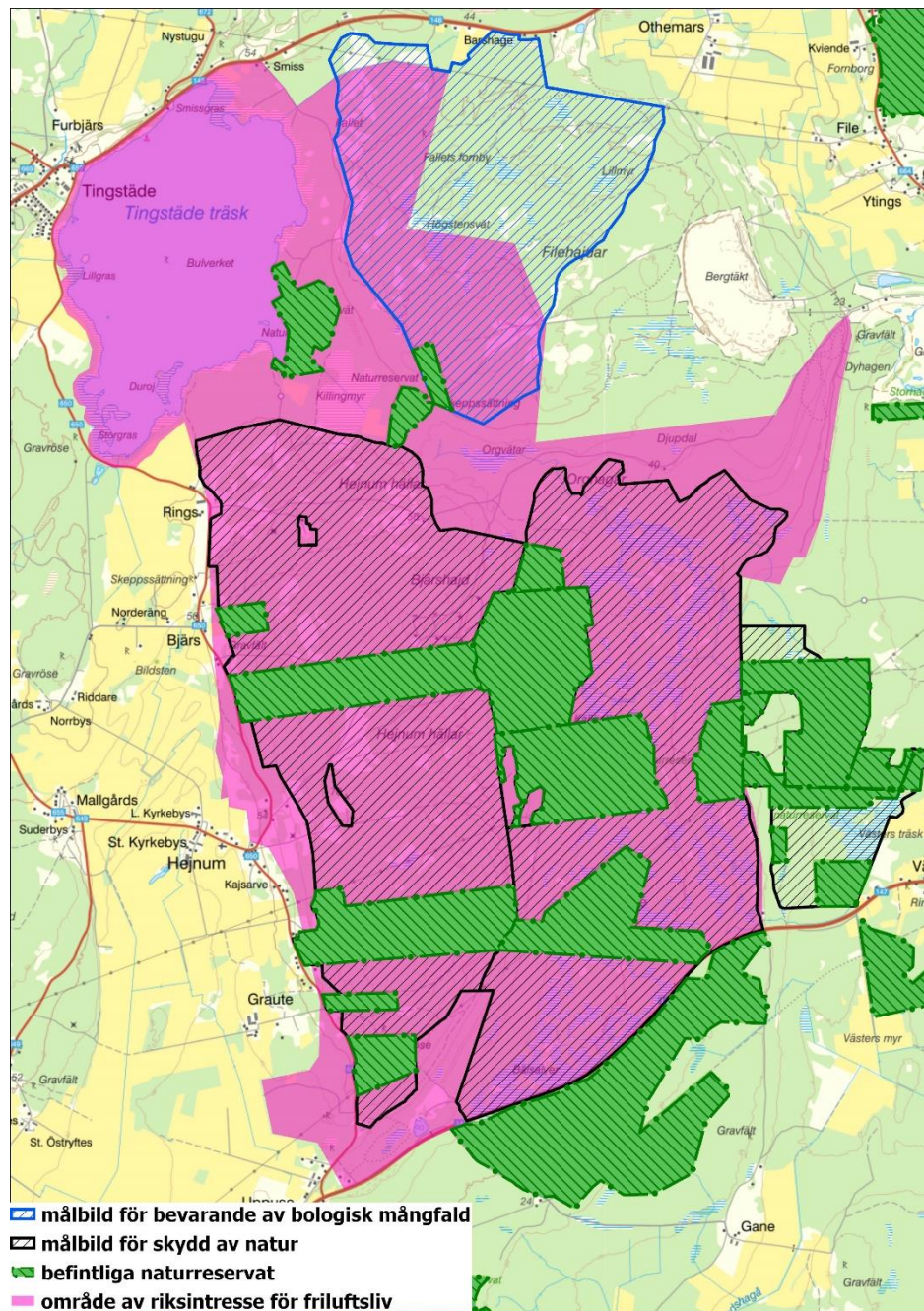
Långsiktigt bevarandemål

För att natur- och friluftsvärdena i våtmarkskomplexet Hejnum Kallgate,
samt de arter och naturtyper som är utpekade i Natura 2000-området, ska
bevaras långsiktigt behöver ett betydligt större område än nuvarande
naturreservatet bevaras. Detta beslut ska därför ses som ett delsteg i ledet
mot ett stort, sammanhängande skyddat område i Hejnum Kallgate.
Detta kan ske genom naturreservat eller en kombination av olika
skyddsformer. Figur 4 visar det område som länsstyrelsen anser som
skyddsvärt för att ingå i reservatet Hejnum Kallgate eller genom att
skyddas på annat sätt.



Figur 4. Svartstreckat område visar det område som länsstyrelsen anser som skyddsvärt för att antingen ingå i reservatet Hejnum Kallgate eller skyddas på annat sätt. © Lantmäteriet, Länsstyrelsen

Hejnum Kallgate utgör tillsammans med Filehajdar, Hejnum hällar, Bojsvåtar och Bälsalvret ett stort, sammanhängande häll- och våtmarkskomplex med unika naturvärden. Figur 5 visar befintliga naturreservat i området (innan detta beslut är fattat) samt målbilden för bevarande av natur- och friluftsvärdena i området. De svartstreckade områdena i figur 5 är målbild för skydd. Det blåstreckade området är målbild för bevarande utan formellt skydd i dagsläget. Figuren visar även området av riksintresse för friluftsliv. Utifrån denna målbild blir, med dagens kunskapsläge, det största området med höga naturvärden skyddat. Det finns dock kunskap om höga naturvärden och viktiga levnadsområden för flera sällsynta arter utanför de streckade områdena. Framför allt gäller detta åt nordost, på övriga delar av Filehajdar.



Figur 5. Streckade områden bevarar merparten av natur- och friluftsvärdena i håll- och våtmarkskomplexet utifrån dagens kunskapsläge. © Lantmäteriet, Länsstyrelsen

Motivering till beslutet

Motiv till utvidgning av naturreservatet

Naturen i det tillkommande området utgörs av naturtyper som förekommer i det ursprungliga reservatet. Dessa består av fuktängar (6410), rikkärr (7230) och trädklädd betesmark (9070), samt arten våddnätfjäril (1065). Hejnum Kallgate är tillsammans med Bojsvåtar och Bälsalvret Gotlands största sammanhängande rikkärrskomplex med en

mosaik av rikkärr och gamla skogar som betas, en mycket hög artrikedom och ett rikt friluftsliv. Se vidare under rubriken ”Skälen för beslut” i tidigare beslut (bilaga 4).

Länsstyrelsen har som långsiktigt mål att utöka skyddet av Hejnum Kallgate enligt figur 4. Detta beslut är ett led i det arbetet.

Motivering av beslutet i övrigt är det samma som i tidigare beslut, dnr 511-724-16, 2020-02-06, se bilaga 4.

Intresseprövning enligt 7 kap 25§ miljöbalken

Varje medborgares egendom är tryggad genom att ingen kan tvingas avstå sin egendom till det allmänna eller tåla att det allmänna inskränker användningen av mark eller byggnad, utom när det krävs för att tillgodose angelägna allmänna intressen (2 kap. 15 § 1 st. regeringsformen). Hänsyn tas till enskilda intressen vid prövning av frågor om skydd av områden. En inskränkning i enskilds rätt att använda mark eller vatten som grundas på skyddsbestämmelse får därför inte gå längre än som krävs för att syftet med skyddet skall tillgodoses (7 kap 25 § miljöbalken). Det innebär att nyttan med den vidtagna åtgärden måste stå i proportion till det utförda och att mer ingripande åtgärder än vad som behövs i det enskilda fallet inte får användas. Utgångspunkten för naturreservat är att ingrepp som motiveras av hänsyn till naturvårds- och miljöintressen betraktas som angelägna allmänna intressen (Prop.1997/98:45, del 2, s. 97). Likaså anges i förarbetena att inskränkningen i den enskildes rätt kan gå långt i syfte att skydda miljö och natur.

I avgränsningen av reservatet har mark med lägre naturvärden minimerats, så att endast mark som behövs för att uppnå syftet med reservatet har tagits med. All mark som i slutändan behövs för att ge hela Hejnum Kallgate ett långsiktigt skydd har dock inte tagits med i reservatet i dagsläget. Även detta är en intresseavvägning. Hejnum Kallgate sköts i dagsläget mycket väl av markägare och den förening som har betesdriften i området. Det finns inga direkta hot mot områdets naturvärden. Frågor om förändring i betestrycket bedöms kunna ske i dialog utan att regleras. Länsstyrelsen bedömer därför att det i dagsläget inte finns någon anledning att bilda naturreservat på fastigheter inom svart rastrerat område i figur 4 där det inte finns en frivillig överenskommelse med markägaren om ersättning. Detta gäller även svart rastrerat område i figur 5.

Samma intresseprövning har i övrigt gjorts för den tillkommande marken i reservatet som gjordes i tidigare beslut, dnr 511-724-16, 2020-02-06, se bilaga 4.

Andra sakförhållanden

Länsstyrelsen bedömer att beslutet är förenligt med en från allmän synpunkt lämplig användning av mark- och vattenresurser. Länsstyrelsen bedömer att beslutet är förenligt med hushållningsbestämmelserna i 3 och 4 kap. miljöbalken;

Naturreseptatet ingår i Natura 2000-området Hejnum Kallgate. Naturreseptatet bedöms vara nödvändigt för att kunna erbjuda Natura 2000-området ett långsiktigt skydd. Reseptatet ligger inom riksintresse för rörligt friluftsliv enligt 4 kap. 2§ miljöbalken vilket är ett riksintresse som omfattar hela länet. Ett reseptatsbeslut gynnar riksintressets avsikt.

Hela naturreseptatet ligger inom riksintresse för naturvård och riksintresse för friluftsliv enligt 3 kap. 6§ miljöbalken. Naturreseptatet bedöms förstärka värdena i dessa riksintressen, då skyddet och skötseln går i linje med riksintressenas värden.

En stor del av naturreseptatet ligger inom riksintresse för totalförsvaret; "Påverkansområde övrigt". Undantag f) i föreskrifterna säkerställer att Försvarsmaktens verksamhet inom riksintresseområdet inte påtagligt försvåras samtidigt som åtgärder som kan kräva tillstånd enligt 7 kap. 28 a§ miljöbalken (påverkan på Natura 2000-området) fångas upp. Länsstyrelsen bedömer därför att reseptatet inte påtagligt motverkar totalförsvarets intressen.

Naturreseptatet ligger som närmast en kilometer från riksintresset för värdefulla ämnen och material på Filehajdar, där det har brutits kalksten sedan slutet av 1970-talet. Den aktuella utvidgningen av reseptatet ligger som närmast 3,8 kilometer från samma riksintresse. Reseptatets föreskrifter påverkar inte utvinningen av kalk i riksintresset. Ett naturreseptats föreskrifter omfattar endast själva reseptatet och har därför ingen verkan utanför reseptatet. Frågan återstår då om reseptatet indirekt kan påverka utvinningen av kalk ur riksintresset genom att framföras som ett argument i täktprövningarna, med hänvisning till att naturvärdena i reseptatet inte får påverkas negativt av aktiviteter i riksintresset. Länsstyrelsen bedömer att denna påverkan är försumbar. Reseptatet bildas på mark som redan ingår i nätverket Natura 2000. Det är Natura 2000-områden som framför allt får en påverkan på åtgärder i omgivningen, något som också framgår av tidigare täktprövningar. Tillkomsten av ett naturreseptat bedöms få en försumbar betydelse i jämförelse med Natura 2000-området. Sammanfattningsvis bedömer länsstyrelsen att beslutet om utvidgning av naturreseptatet inte får en betydande påverkan på riksintresset för värdefulla ämnen och material på Filehajdar.

Vidare bedömer länsstyrelsen att beslutet överensstämmer med Bygg Gotland – översiktsplan för Gotlands kommun 2010–2025. Området är inte utpekad för något särskilt samhällsintresse i planen. Området ingår inte heller i någon fördjupad översiktsplan eller detaljplan.

Bestämmelser som beslutet grundas på

Bildande av naturreservat

Enligt 7 kap. 4 § miljöbalken får ett mark- eller vattenområde förklaras som naturreservat av länsstyrelsen i syfte att bevara biologisk mångfald, vårda och bevara värdefulla naturmiljöer eller tillgodose behov av områden för friluftslivet.

Föreskrifter och skälen för beslut

Enligt 7 kap. 5 § miljöbalken ska skälen för beslutet anges, i beslutet om att bilda naturreservat. Enligt samma paragraf ska det i beslutet också anges de inskränkningar i rätten att använda mark- och vattenområden som behövs för att uppnå syftet med reservatet, såsom förbud mot bebyggelse, uppförande av stängsel, upplag, schaktning, täkt, uppodling, dikning, plantering, avverkning, jakt, fiske och användning av bekämpningsmedel. En inskränkning får innebära att tillträde till området förbjuds under hela eller delar av året.

Enligt 7 kap. 6 § miljöbalken får länsstyrelsen, om det behövs för att tillgodose syftet med naturreservatet, förplikta ägare och innehavare av särskild rätt till fastighet att tåla sådana intrång som att det inom området

1. anläggs vägar, parkeringsplatser, vandringsleder, raststugor, tältplatser, badplatser, sanitära inrättningar eller liknande anordningar,
2. bereds tillträde till mark för allmänheten där allmänheten annars inte har rätt att vistas,
3. utförs luckhuggning, röjning, slåtter, plantering, betesdrift, avspärning eller liknande åtgärder, eller
4. genomförs undersökningar av djur- och växtarter samt av mark- och vattenförhållanden.

Naturen i det tillkommande området utgörs av samma naturtyper som förekommer i det ursprungliga reservatet, se figur 6. Se även vidare under rubriken ”Skälen för beslut” i tidigare beslut för bildande av naturreservatet Hejnum Kallgate (2020-02-06).

Skötselplan

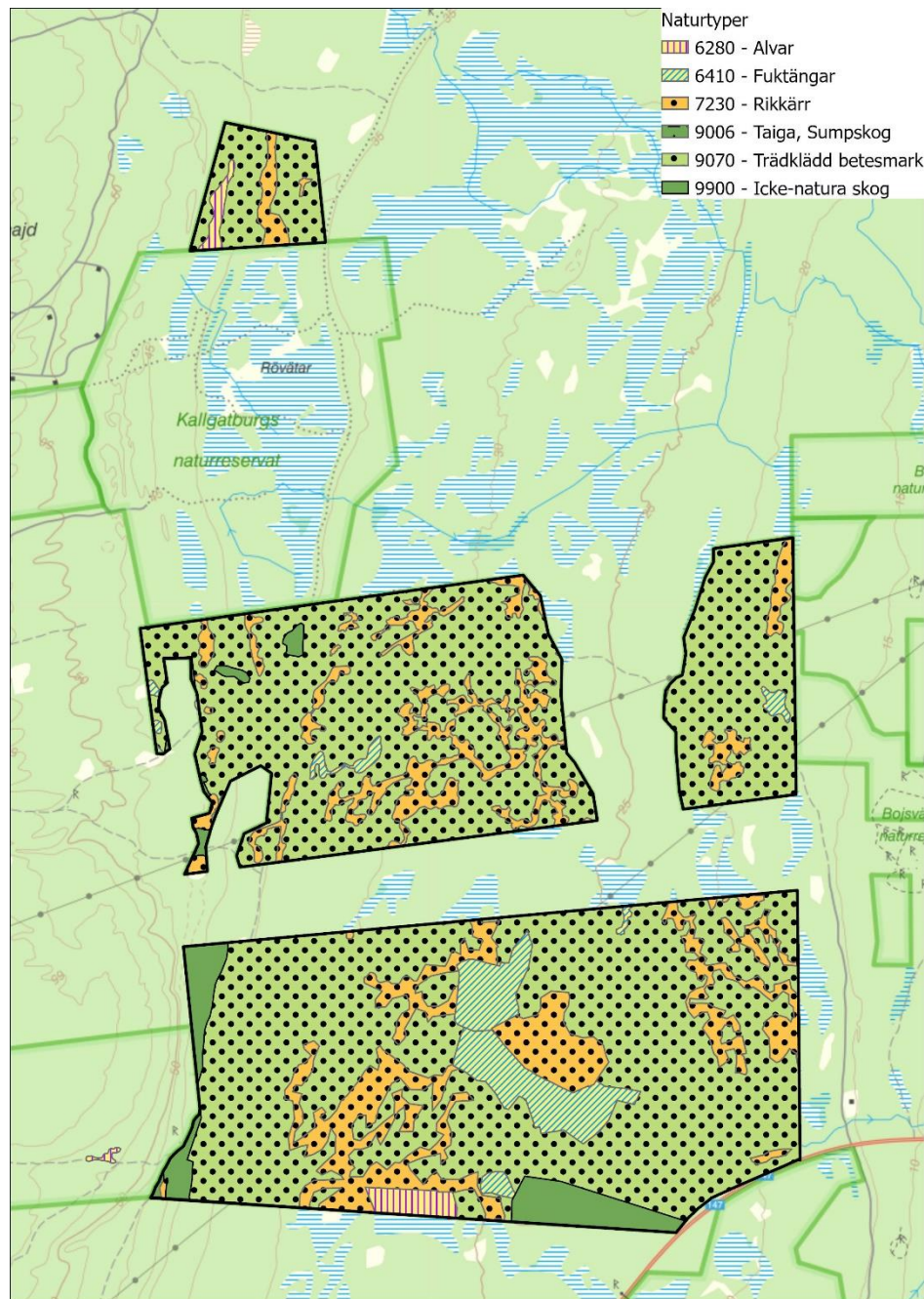
Enligt 3 § förordningen (1998:1252) om områdesskydd skall länsstyrelsen fastställa en skötselplan för naturreservatets långsiktiga vård. En skötselplan skall ingå i varje beslut om bildande av ett naturreservat.

Fastställelse av skötselplan

Länsstyrelsen fortsätter i enlighet med tidigare beslut (bilaga 4) att avvakta med att fastställa en skötselplan för naturreservatets långsiktiga vård. Enligt 3 § förordningen (1998:1252) om områdesskydd enligt miljöbalken m.m. får skötselplanen fastställas efter att beslutet om bildande av reservatet har fattats om det finns särskilda skäl. Samma särskilda skäl för att avvakta med skötselplan gäller för detta tilläggsbeslut som låg till grund för tidigare beslut, dnr 511-724-16, 2020-02-06, se bilaga 4.

Förvaltare av naturreservatet

Enligt 21 § förordningen (1998:1252) om områdesskydd är länsstyrelsen förvaltare av naturreservatet om förvaltningen inte överläts.



Figur 6. Kartan visar de ingående naturtyperna i naturreservatet. © Lantmäteriet, Länsstyrelsen

Information

Detta beslut ska kungöras i länets författningssamling och i ortstidningar.

Den som vill göra anspråk på ersättning eller kräva inlösen av fastighet ska väcka talan hos mark- och miljödomstolen mot staten inom ett år från det att beslutet, på vilket anspråket grundas, har vunnit laga kraft vid påföljd att rätten till ersättning eller inlösen annars går förlorad.

Länsstyrelsen kan meddela dispens från föreskrifter om det finns särskilda skäl och om det är förenligt med förbudets eller föreskriftens syfte.

Enligt 1 § 2 kap. Kulturmiljölagen (1988:950) är fornlämningar skyddade. Av 2 § samma kapitel framgår att det till en fornlämning hör ett så stort område på marken, sjö- eller havsbotten som behövs för att bevara fornlämningen och ge den ett tillräckligt utrymme med hänsyn till dess art och betydelse. Detta område benämns fornlämningsområde.

Föreskrifterna för detta beslut rör endast vad som är otillåtet respektive tillåtet inom reservatets gränser.

I naturreservatet finns ett Natura 2000-område. Enligt 7 kap 28 a § miljöbalken krävs det tillstånd för att bedriva verksamheter eller utföra åtgärder som på ett betydande sätt kan påverka miljön i naturområdet. Tillstånd krävs inte för verksamheter och åtgärder som direkt hänger samman med eller är nödvändiga för skötseln och förvaltningen av det berörda området.

Utöver föreskrifterna för naturreservatet gäller också generella bestämmelser till skydd för naturmiljön, t.ex.

- förbud mot körning i terräng med motordrivet fordon enligt terrängkörningslagen (1975:1313),
- fridlysning av alla vilda fåglar och däggdjur samt deras ägg, ungar och bon enligt jaktlagen (1987:259). Vissa andra växt- och djurarter är fridlysta enligt 8 kap. miljöbalken och artskyddsförordningen (2007:845).

Under B-föreskrifterna i detta beslut tillåts hydrologiska åtgärder för att uppnå reservatets syften. Åtgärder som kan påverka hydrologi och andra vattenförhållanden kallas för vattenverksamhet. Vattenverksamheter regleras i miljöbalkens 11 kapitel. Grundregeln är att vattenverksamhet kräver tillstånd enligt 11 kap. 9 § MB. Vissa mindre vattenverksamheter omfattas endast av anmälningsplikt till länsstyrelsen enligt 11 kap. 9a § MB. I 11 kap. 12 § MB finns ett undantag som innebär att tillstånd eller

anmälan inte behövs om det är uppenbart att vare sig allmänna eller enskilda intressen skadas genom vattenverksamhetens inverkan på vattenförhållandena. Enskilda intressen är sådana intressen som endast berör enskilda parter, exempelvis närliggande fastigheter eller grannar, fiskerättsinnehavare eller vattenuttag. Allmänna intressen är sådana intressen som många har nytta av och som inte ingår i privat ägo, exempelvis växt- och djurliv, andra naturvärden, eller framkomlighet. Om en vattenverksamhet påverkar andra fastigheter, och inte alla är överens om detta, så är det ett skäl till att verksamheten måste tillståndsprövas. Detta innebär att Länsstyrelsen genom reservatsbeslutet inte har för avsikt att påverka mark som ligger utanför naturreservatet.

I naturreservatet Hejnum kallgate finns inga föreskrifter för allmänheten (så kallade ordningsföreskrifter) om rätten att färdas och vistas inom området och om ordningen i övrigt inom området. I reservatet gäller allemansrätten. Länsstyrelsen bedömer att det är tillräckligt och att ytterligare inskränkningar genom ordningsföreskrifter inte är nödvändigt. Eftersom reservatet saknar ordningsföreskrifter så har ingen konsekvensutredning gjorts för detta beslut, enligt 4§ förordning om konsekvensutredning vid regelgivning (2007:1244).

Du kan överklaga beslutet

Se bilaga med överklagandehänvisning.

De som medverkat i beslutet

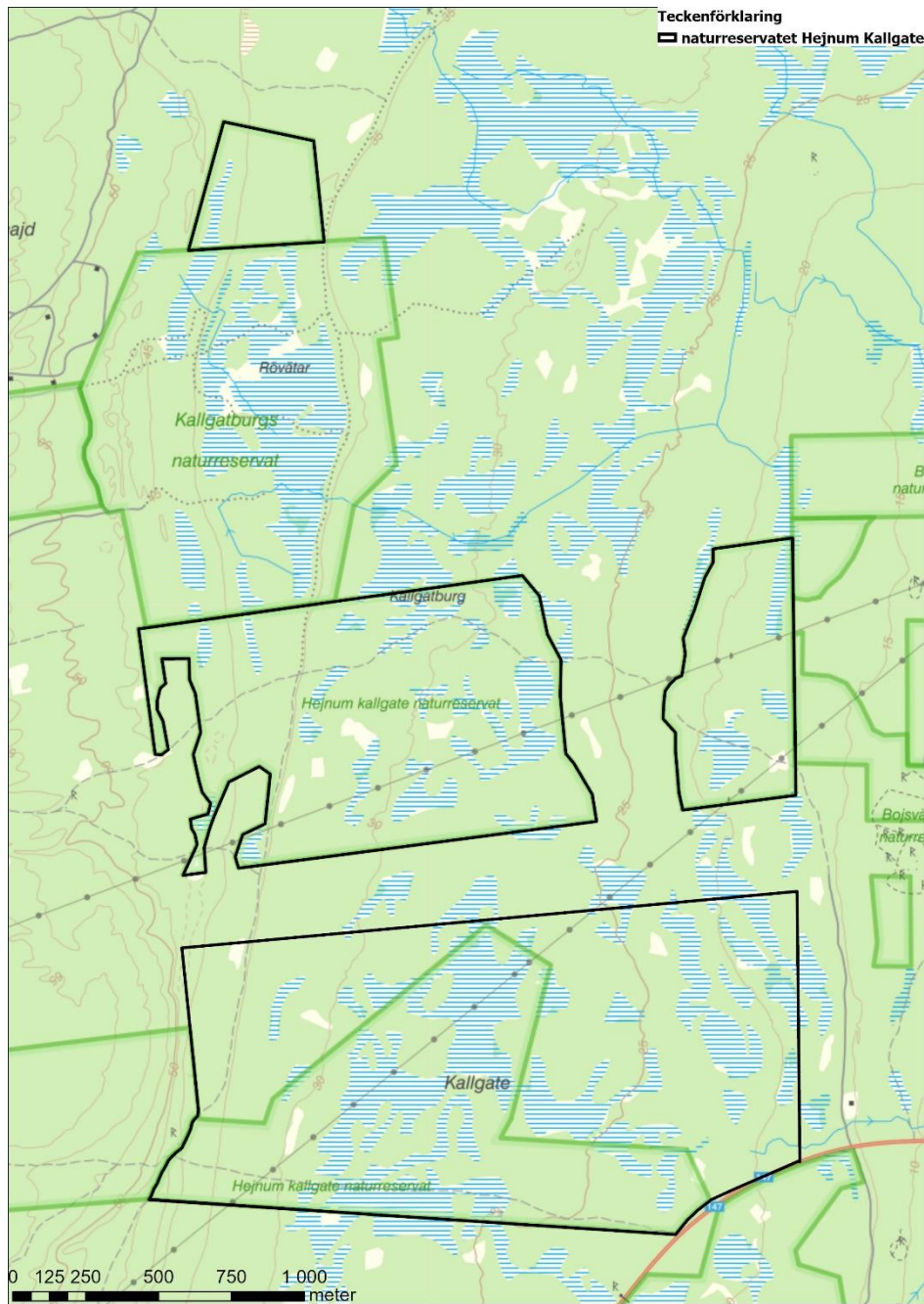
Beslutet har fattats av landshövding Anders Flanking med Ingrid Thomasson som föredragande. I den slutliga handläggningen har också naturvårdshandläggare Elina Ambjörnsson och Annika Forsslund medverkat.

Denna handling har godkänts digitalt och saknar därför namnunderskrift.

Bilagor

1. Karta till beslutet
2. Överklagandehänvisning regeringen
3. Redogörelse av inkomna synpunkter på beslut och skötselplan
4. Tidigare beslut för bildande av naturreservatet Hejnum Kallgate

Bilaga 1 – karta till beslutet



© Lantmäteriet, Länsstyrelsen

Du kan överklaga beslutet hos regeringen

Om du inte är nöjd med Länsstyrelsens beslut, kan du skriftligen överklaga beslutet hos regeringen.

Hur överklagar jag beslutet?

Länsstyrelsen måste pröva att överklagandet har kommit in i rätt tid, innan det skickas vidare tillsammans med handlingarna i ärendet. Därför ska du lämna eller skicka din skriftliga överklagan till Länsstyrelsen Gotlands län antingen via e-post; gotland@lansstyrelsen.se, eller med post; Länsstyrelsen Gotlands län, 621 85 Visby.

Tiden för överklagande

Ditt överklagande måste ha kommit in till Länsstyrelsen **inom tre veckor** från den dag du fick del av beslutet. Om det kommer in senare kan överklagandet inte prövas. I ditt överklagande kan du be att få ytterligare tid till att utveckla dina synpunkter och skälen till att du överklagar. Sedan är det regeringen som beslutar om tiden kan förlängas.

Parter som företräder det allmänna ska ha kommit in med sitt överklagande **inom tre veckor** från den dag då beslutet meddelades.

Ditt överklagande ska innehålla

- Vilket beslut som du överklagar, beslutets datum och diarienummer.
- Hur du vill att beslutet ska ändras.
- Varför du anser att Länsstyrelsens beslut är felaktigt.

Om du har handlingar som du anser stödjer din överklagan så bör du bifoga kopior på dessa. Kontakta Länsstyrelsen i förväg om du behöver bifoga filer som är större än 15 MB via e-post.

Ombud

Om du anlitar ett ombud som sköter överklagandet åt dig ska ombudet underteckna skrivelsen samt uppge sitt eget namn, adress och telefonnummer. Ombudet bör också bifoga en fullmakt.

Behöver du veta mer?

Har du ytterligare frågor kan du kontakta Länsstyrelsen via e-post, gotland@lansstyrelsen.se, eller via växeltelefonnummer 010-223 90 00. Ange diarienummer 612-2020.

Bilaga 3 – redogörelse av inkomna synpunkter på beslut och skötselplan

Nyttjanderättshavare

Synpunkt

Nyttjanderättshavaren är missnöjd med naturreservatet Hejnum hållar, som delvis omfattar det egna markinnehavet.

Bemötande

Länsstyrelsen har svarat på den inkomna synpunkten i ett mejl. Länsstyrelsen bemöter den inte här, då den inte rör naturreservatet Hejnum Kallgate.

Synpunkt 2

Nyttjanderättshavaren uttrycker oro inför att länsstyrelsen avser att bilda reservat på andra fastigheter i området mot markägares vilja, i enlighet med reservatsvisionerna i figur 5.

Bemötande 2

I beslutet för att bilda naturreservatet Hejnum Kallgate från februari 2020 framgår att Hejnum Kallgate sköts väl av markägare och den förening som har betesdriften i området. Det finns inga direkta hot mot områdets naturvärden. Därför bedömer länsstyrelsen att det inte finns anledning att bilda naturreservat i området mot markägarnas vilja. Detta gäller fortfarande. Länsstyrelsen ändrar och förtydligar det i beslutet.

Länsstyrelsen ska dock prioritera att skydda Natura 2000-områden. Därför kommer reservatsambitionen att kvarstå tills vidare.

Markägare

Synpunkt 1

Befintlig reservatsgräns är problematisk. Det är svårt att bruka produktiv skog utanför naturreservatet i anslutning till gränsen, eftersom det är svårt att säga säkert i fält var gränsen egentligen går.

Bemötande 1

Länsstyrelsen förstår att reservatsgränsen upplevs som problematisk i delar av reservatet. När det här beslutet var ute på remiss var inmätningen och uppmärkningen av gränsen inte klar, vilket gjorde det svårt att hitta i fält. Arbetet med att märka upp gränsen har pågått under året och stora delar ska nu vara röjd och träden påmålade. Resterande arbete ska färdigställas till betessäsongen 2023.

Synpunkt 2

Markägaren framför problem med att bruka sin skog i Hejnum hällar Natura 2000-område. Problemet rör mark som bara går att nå när det är ordentligt med tjäle i marken. Detta är svårt att på förhand veta om det kommer att ske, vilket gör det svårt att söka tillstånd enligt Natura 2000.

Bemötande 2

Länsstyrelsen har vidarebefordrat kontakt till personal på länsstyrelsen som arbetar med prövning av Natura 2000-tillstånd. Länsstyrelsen bemöter inte synpunkten här, då den inte rör naturreservatet Hejnum Kallgate.

Synpunkt 3

Markägaren menar att det är markägarnas försiktiga brukande av skogen som har skapat skogens höga naturvärden. Får markägarna fortsätta att sköta skogen enligt dessa försiktiga skogsbruksmetoder så kommer naturvärdena att finnas kvar.

Bemötande 3

Länsstyrelsen instämmer i inkommen synpunkt att naturvärdena i trakten har bevarats genom ett försiktigt bruk av marken som daterar långt bak i tiden. I enlighet med punkt ovan så avser länsstyrelsen inte att bilda reservat mot markägares vilja eftersom det i dagsläget saknas ett hot mot naturvärdena. De skogar som ingår i naturreservatet ska också skötas med försiktigt naturvårdande plockhuggning och röjning för att bibehålla sina naturvärden.

Gotlands Elnät AB

Synpunkt

Gotlands Elnät AB tycker föreskrifterna i ärende 511-612-20 ser bra ut.

Bemötande

Länsstyrelsen konstaterar att samma föreskrifter gäller för utvidgningen av naturreservatet.

Region Gotland

Synpunkt

Förslaget går inte emot planerad markanvändning i gällande översiktsplan. Det aktuella området har höga naturvärden och ligger

inom utpekad Natura 2000-område och inom riksintresse för naturvård 3 kap 6 § MB.

Bemötande

Länsstyrelsen instämmer i inkommen synpunkt.

Försvarsmakten

Synpunkt

Försvarsmakten har inga synpunkter på förslaget så länge det undantag för militär verksamhet som beskrivs i forskrifterna i ärende 511-724-2016 kvarstår.

Bemötande

Länsstyrelsen bekräftar att undantaget kvarstår.

Skogsstyrelsen

Synpunkt

Skogsstyrelsen ser positivt på att området får ett långsiktigt skydd och har inga synpunkter på utvidgandet av reservatet

Bemötande

Inget bemötande behövs.

Sveriges Geologiska Undersökning (SGU)

Synpunkt 1

SGU anser att det finns risk att Cementas kalkstenstäkt på Filehajar kan komma att påverkas av reservatet. Kalkstenstakten är riksintresse för värdefulla ämnen eller mineral. Riksintresset nämns inte i reservatsbeslutet. SGU avstyrker bildande av naturreservatet i de delar som kan komma att försvåra framtida utvinning.

Bemötande 1

Länsstyrelsen har lagt in en bedömning av reservatets påverkan på riksintresset för värdefulla ämnen och material på Filehajar i beslutet. Det återfinns under rubriken Andra sakförhållanden. Sammanfattningsvis bedömer länsstyrelsen att utvidgningen av naturreservatet inte kommer få en betydande påverkan på riksintresset.

Gotland Sports Academy (GSA)

Synpunkt

Då det finns avtal för cykelleder i det föreslagna området föreslås att det i texten även tas med såsom vandringsleder/cykelleder.

Bemötande

I utvidgningen av reservatet nämns inte vandringsleder, förutom som direkt citat ur miljöbalken. I det ursprungliga reservatsbeslutet från februari 2020, vars föreskrifter även gäller utvidgningen, har länsstyrelsen tagit sig rätten att anlägga och underhålla vandringsleder men inte cykelleder. Länsstyrelsens bedömning är att initiativet med cykellederna sköts väl av externa aktörer och att förvaltaren i dagsläget bör koncentrera sig på utbyggnad och underhåll av vandringsleder. Länsstyrelsen har dock gjort ett undantag från föreskrifterna för underhåll av befintliga leder, bland annat för att underlätta underhållet av cykellederna i området. Cykellederna är även inskrivna i reservatets syfte genom formuleringen att ”De cykelleder som finns i området ska kunna samexistera med övrigt rörligt friluftsliv”.

Gotlands botaniska förening (GBF)

Synpunkt

Hejnum Kallgate utgör tillsammans med omgivande områden på Bälsalvret, Bojsvätar, Kallgatburg, Hejnum hällar och Filehajdar ett av de viktigaste naturområdena i Sverige och bör på sikt få ett fullgott skydd mot exploatering. Den tidigare och till stora delar nuvarande hävden av markerna med extensivt bete och plockhuggning av träd bör fortgå med anpassning till lokala naturförhållanden.

Bemötande

Länsstyrelsen instämmer i inkomna synpunkter.

Naturskyddsföreningen Gotland

Synpunkt

Området som föreslås ingå i naturreservat omfattar delar av ett mycket värdefullt naturområde på Gotland.

Den nu föreslagna utvidgningen av naturreservatet Hejnum Kallgate är ett led i den långsiktiga ambitionen att skydda ett större sammanhängande område. Föreningen stödjer länsstyrelsens långsiktiga ambition för skydd av området och avstår från att lämna

detaljsynpunkter tills det även finns en skötselplan för naturreservatet att granska.

Bemötande

Länsstyrelsen noterar och instämmer i inkomna synpunkter.