

# Sammanställning

över allmänna vägar och  
andra viktigare vägar i  
Västmanlands län

2012



Länsstyrelsen  
Västmanlands län





**19FS 2012:3**

Utkom från trycket  
den 30 mars 2012

### **Sammanställning enligt 13 kap 1 § trafikförordningen (1998:1276) över allmänna vägar och andra viktigare vägar i Västmanlands län;**

utfärdad den 30 mars 2012.

I denna sammanställning, som gäller från och med den 1 april 2012, redovisas:

- I. Gällande bestämmelser
- II. Riksvägar och länsvägar med bärighetsklasser samt vissa för dessa gällande lokala trafikföreskrifter
- III. Kommunala gator och vägar som är upplåtna för bärighetsklass 1 (BK1)
- IV. Lämpliga leder och för dessa gällande inskränkningar för tunga lastbilar och andra större fordon inom vissa tätorter
- V. Rekommenderade leder för transport av farligt gods

#### **Bilageförteckning**

- A. Karta: Upplåtna vägar för farligt gods inom Västerås kommun
- B. Karta: Förbud mot trafik med lastbil vars totalvikt överstiger 3,5 ton i Västerås city

# **I. Gällande bestämmelser och övriga upplysningar**

## **Gällande bestämmelser**

### **Bärighetsklasser**

Enligt 4 kap 11 § trafikförordningen (1998:1276) ska vägar som inte är enskilda delas in i tre bärighetsklasser. Om inte annat föreskrivs tillhör en allmän väg bärighetsklass 1 (BK1) och övriga vägar som inte är enskilda bärighetsklass 2 (BK2). Föreskrifter om att en allmän väg eller del av en sådan väg skall tillhöra bärighetsklass 2 eller 3 meddelas av Trafikverket eller, om kommunen är väghållare, av kommunen. Föreskrifter om att någon annan väg som inte är enskild eller en del av en sådan väg skall tillhöra bärighetsklass 1 eller 3 meddelas av kommunen.

### **Axel/boggi/trippelaxeltryck och bruttovikt**

De värden som gäller för respektive bärighetsklass återfinns i 4 kap. 12 – 14 §§ samt i bilaga 1 – 3 till trafikförordningen.

### **Bärighetsklasser – tillåtna belastningar**

Av förteckningarna i kapitel II och III och av bifogade kartor framgår till vilken bärighetsklass de vägar tillhör som inte är enskilda.

Ytterligare upplysningar om vilka bärighetsklasser som gäller lämnas av Trafikverket, telefon 0771-921 921.

### **Tillfälliga ändringar av tillåten belastning**

Med stöd av 10 kap 14§ första stycket, 1, 2 och 10 c trafikförordningen och till följd av tjällossning, långvarigt regn eller av annan anledning, kan tillåten belastning på väg tillfälligt nedsättas eller väg tillfälligt avstängas för viss trafik. Sådan inskränkning tillkännages med vägmärken. Vid tillfällig nedsatt belastning gäller inte förbudet fordon eller fordonståg med tillstånd och en högsta sammanlagda bruttovikt av 16 ton.

Följande fordon eller fordonståg har tillstånd:

1. Buss som används i linjetrafik eller för skolskjuts.
2. Fordon som används endast för mjölk-, post- eller livsmedelstransport.
3. Fordon som anlitas för den kommunala sophämtningen.
4. Fordon som används för transport av slaktdjur och foder.
5. Fordon, då de anlitas för den allmänna väghållningen eller för fall som avses i 11 kap 1§ trafikförordningen.

6. Fordon avsedda för transport av petroleumprodukter i överensstämmelse med Statens Räddningsverkets föreskrifter (SRVFS 2002:1) om transport av farligt gods på väg och i terräng (ADR-S).
7. Fordon utrustade med CTI-teknik får köra med den last, som gäller för den ursprungliga bärighetsklassning som vägen har, under förutsättning att:
  - a. Utrustning för central reglering av ringtryck finns på alla hjul
  - b. Dubbelmonterade hjul finns på alla axlar utom framaxlar
  - c. Fordonet framförs med en maximal hastighet på 50 km/tim
  - d. Ringtrycket är maximalt 600 kPa i däck på framaxlar
  - e. Ringtrycket är maximalt 500 kPa i däck på släpvagn
  - f. Ringtrycket är maximalt 400 kPa i däck på andra axlar än däck på framaxlar eller släpvagn.

Från förbud enligt ovan kan undantag medges enligt 13 kap 4§ första stycket trafikförordningen.

Aktuella upplysningar om framkomlighet och bärighet på väg m.m. lämnas av Trafikverkets kundtjänst, telefon 0771-921 921, vederbörande kommunal väghållare eller av polisen.

### **Fordonshöjd**

Vägport eller annat hinder där tillåten fordonshöjd understiger 4,5 m redovisas under II, III eller IV. Sådan inskränkning tillkännages med vägmärken. Begränsad fri höjd uppgående till eller överstigande 4,5 m redovisas ej och utmärks ej heller med vägmärken.

### **Förfart**

Är förfart anvisad genom vägmärken anges detta under II, eller IV. Förfart är upplåten för samma axel/boggitryck och bruttovikt som gäller för den genomgående vägen.

### **Övrigt**

I denna sammanställning har endast medtagits sådana föreskrifter och upplysningar som trafikanterna bedömts ha särskilt intresse av att känna till vid planläggningen av främst godstransporter på viktigare vägar och gator. Ytterligare upplysningar kan erhållas genom av Trafikverket, kommunen eller polisen.

Denna sammanställning gäller för tiden från och med den 1 april 2012 - till och med den 31 mars 2013.

**II. FÖRTECKNING ÖVER RIKSVÄGAR OCH LÄNSVÄGAR MED BÄRIGHETSKLASSER SAMT VISSA FÖR VÄGARNAS LOKALA TRAFIKFÖRESKRIFTER**

		BK 1	BK 2	BK 3
E18	(Gemensam sträckning med E20 Örebro läns gräns vid Karlsvik - Arboga, tpl Gräsnäs)	X		
	Tpl Gräsnäs - tpl Hedströmmen(580) – Köping (tpl Strö 250) - tpl Sörstafors (252) - tpl Västjädra (56) - Västerås (Bäckbymotet) (66) - Västerås (Skallbergsmotet) (56) - Uppsala läns gräns vid Östanbro (-Enköping)	X		
	<b>Motorväg:</b> Örebro läns gräns - Tpl Strö, Köping Skälbymotet, Västerås - Hällamotet, Västerås			
	<b>Motortrafikled:</b> Tpl Strö, Köping - Skälbymotet, Västerås Hällamotet, Västerås - Östanbro			
E20	(Örebro-) Örebro läns gräns vid Karlsvik – tpl Gräsnäs – tpl Marieborg - Kungsör (250, 560) - Södermanlands läns gräns sydost L Åby (-Eskilstuna)	X		
56	(Katrineholm -) Södermanlands läns gräns vid St. Tjärbruket - Gersilla (E20) - Sandskogstorp (E20) - (Gemensam sträckning med E20 Gersilla – Södermanlands läns gräns sydost L. Åby) (-Eskilstuna)	X		
	Södermanlands läns gräns vid Kvicksund – Stora Ekeby (252, 527) - tpl nr 127 vid Västjädra (E18) gemensam sträckning med E18 – Västerås - tpl nr 133 Skallbergsmotet – Evelund (70, 800) – Sör Kivsta (70) – Gustavsborg i Sala – gemensam sträckning med väg 72 - Uppsala läns gräns			
	<b>Genomfart Västerås:</b> Bergslagsvägen			

66	Västerås(Bäckbymotet)(E18) - Surahammar - Ramnäs (252) - Sothällen (233) - Virsbo - Fagersta (68) - Oti (68, 250) - Dalarnas läns gräns vid Björsbo( Ludvika)	X		
	<b>Genomfart Fagersta:</b> Virsovägen – Köpingsvägen			
	(Gemensam sträckning med 68 Fagersta - Oti)			
68	(Lindesberg-) Örebro läns gräns vid Stormossen-Kärbo (233) - Oti (66, 250) - Fagersta(66) - Norberg (256,270) - Dalarnas läns gräns vid Grabbo (Avesta)	X		
	(Gemensam sträckning med 66 Oti - Fagersta) (Vägvisas gemensamt med 256 Fagersta-Norberg)			
70	Uppsala läns gräns vid Skarpbo - Sör Kivsta (56) – Evelund (56, 800) - Stampers (256) - Dalarnas läns gräns nordväst Rosshyttan	X		
72	Sala (72) - Uppsala länsgräns	X		
	<b>Genomfart Sala:</b> Uppsalavägen			
233	Kopparberg-) Dalarnas läns gräns vid Plöjningen - Kärbo (68) - Skinnskatteberg - Gunnilbo (250) - Sothällen (66)	X		
	<b>Genomfart Skinnskatteberg:</b> Bergslagsvägen – Köpingsvägen			
249	(Frövi -) Örebro läns gräns vid Ytterberga – väg E18/E20, tpl Jäder, Arboga	X		

250	Sandskogstorp (E20) – Kungsör – Högsta (572) - Köping (tpl Strö) (E18) - Gunnilbo (233) - Oti (66, 68) (Vägvisas gemensamt med 66, 68 Oti-Fagersta)	X		
	<b>Genomfart Kungsör:</b> Kungsgatan			
	<b>Genomfart Köping:</b> Arbogavägen - Bergslagsvägen			
252	Stora Ekeby (56) - Kolbäck - tpl Sörstafors (E18) – Ramnäs (66)	X		
256	Norberg (68) - Västerfärnebo - Salbohed - Stampers (70, 801)	X		
270	Norberg (68) -Dalarnas läns gräns vid Däljebäcken (Hedemora)	X		
500	Götlunda (572) - Hasta (566) - Nannkärr (564, 564.01) - Grindstugan (563) - St Johannisberg (512)	X		
501	Sjölunda (512) - Säterbo k:a (578) – Johannisberg (E20)	X		
	<b>Belastning:</b> Bro över gamla Hjälmare kanal vid Stora Vallby axeltryck 10 ton, boggitryck 16 ton		X	
502	Stengärdet (56) - Södermanlands läns gräns vid Fagerhult (D 722)	X		
503	Torpaslätt (E20) - Sköldby (505) - Granhult (506) - Grindstugan (504) - Södermanlands länsgräns vid Grindstugan (D 723)	X		
504	Södermanlands läns gräns vid Dalen (D 723) - Grindstugan (503)	X		
505	Sköldby (503) - Forsuma (506)	X		
506	Granhult (503) - Forsuma (505) - Öster Tibble (E20, 552)	X		
507	Arboga (Herrgårdsgatan) - St Ekbacken (578, E18/E20)		X	
	<b>Genomfart Arboga:</b> Österled - Gäddgårdsgatan Kungsörsvägen			



		BK 1	BK 2	BK 3
509	Karsgården (577) - Kungs Barkarö k:a (250)	X		
511	Väster Säby (560) - Torpa k:a - Torpaslätt (E20)	X		
512	Tpl Sätra (E18/E20) – 574 – Sätraleden – 572 – tpl Arboga - St Johannisberg (500) - Sjölanda (501, 551) - Södermanlands läns gräns vid Hjälmäter (D 715)	X		
513	Nytorp(512)-Skogsborgs kyrkogård(U711)	X		
	<b>Genomfart Arboga:</b> Västerleden			
515	Sörbyviadukten (558) - Nalbesta (516) - Ullvi (519, 517) – Stenby (518)	X		
516	Nalbesta (515) - Bålsta (558)	X		
517	Ullvi (515) - Munktorp (558)	X		
518	Munktorp (558) - Stenby (515) - Sofielund (252)	X		
519	Ullvi (515) – Dävö	X		
520	Hogsta (56) - Kungsör (560)	X		
	<b>Genomfart Kungsör:</b> För lastbil vars totalvikt ej överstiger 3,5 ton Drottninggatan – Tessingatan <b>Belastning:</b> Bro över ravin N. Hogsta vid Dammen Kungsör axeltryck 8 ton boggityck 12 ton			
521	Herrevadsvägen i Kolbäck (558)	X		
522	Väg till Kolbäck's tingshus (558)		X	
523	Mallsta (252) - Mölntorp (524)		X	
	Mölntorp(524) - Borgby(558)	X		
524	Mölntorp (523) - Säby k:a (526)	X		

525	Strömsholm (252) - Boda (526) – Löpdal (53)	X		
	<b>Belastning:</b> Bro över Strömsholms kanal vid Strömsholm axeltryck 10 ton boggitryck 16 ton			
526	Boda (525) - Säby k:a (524) - Hörnet (558)	X		
527	Stora Ekeby (56) - Rytterne (528) - Valnö (535) - Näsby (530) - Boda (531) - Bergstorp (535) - Grindtorp (537)	X		
528	Rytterne (527) - Gruffet (56)	X		
529	Löpdal (56) - Kallsäby - Lospånga (530)	X		
530	Näsby (527) - Lospånga (529) - Gillberga (531) - Dingtuna (553)	X		
531	Boda (527) - Husta (532) - Gillberga (530)	X		
532	Husta (531) - Tönsta (533) - Skälby (553)	X		
533	Tönsta (532) - Lundby k:a - Grindtorp (537)	X		
534	Väg till Barkarö k:a (535)	X		
535	Valnö (527) - Barkarö (534, 538) - Bergstorp (527)	X		
536	Fullerö (537) - Fullerö brygga (inkl brygga)	X		
537	Bäckbymotet (E18, 66) - Hammarby (553) - Grindtorp (533) - Grindtorp (527) - Enhagen (538) - Fullerö (536) - Gångholmen	X		
	<b>Genomfart Västerås:</b> Surahammarsvägen - Johannisbergsvägen			
538	Barkarö (535) - Enhagen (537)	X		
539	Västerås (Korsängsmotet) (E18) - Kungsängen (693) – Viksäng (5038) - Hässlö (540)	X		
	<b>Genomfart Västerås:</b> Malmabergsgatan - Björnövägen			

540	Hälla (693) - Hässlö (539)	X		
	<b>Genomfart Västerås:</b> Hässlögatan			
541	Källtorp (693) - Källsta (542) - Gäddeholm	X		
542	Källsta (541) - Olsta (543)	X		
543	Harkie - Kärrbo k:a (544) - Olsta (542) - Irsta k:a (693)	X		
544	Kärrbo k:a (543) - Lugnet (693)	X		
545	Väsby (693) - Kungsbyn (548) - Sundängen (549) - Tjärn (547) - Ängsö (546) - Långholms brygga	X		
	<b>Belastning:</b> Bro över Ängsösundet vid Ängsö axeltryck 10 ton boggitryck 16 ton			
546	Väg till Ängsö k:a (545)		X	
547	Tjärn (545) - Högsholm	X		
548	Kungsbyn (545) - Ändesta (693)	X		
549	Sundängen (545) - Östanbro (693)	X		
550	Väg genom Findla (551 - 551)	X		
551	Sjölunda (512) - Findla (550) - Södermanlands läns gräns vid Måla (D 717) samt Södermanlands läns gräns väster Gålhammar (D 717) - Södermanlands läns gräns vid Gålhammar (D 717) samt Södermanlands läns gräns vid St Åstorp (D 717) - Findla (550) - Södermanlands läns gräns vid Findla (D 717)	X		
552	Öster Tibble (E20) - Södermanlands läns gräns vid L Åby (D 940)	X		
553	Vändle (56) - Dingtuna (554, 530, 623) - Skillsta (624) - Långängskrogen (555) - Skälby (532) - Lisjögatan (5058) - Hammarby(5010,537)	X		
554	Västjädra (56) - Dingtuna (553)	X		

		BK 1	BK 2	BK 3
555	Näs (252) - Hallstahammar (5102) - Nibble (619) - Fjällsta (621) - Fromtorp (622) - Ellberga (628, 623) – Folkesta (624, 629) - Långängskrogen (553)	X		
	<b>Genomfart Hallstahammar:</b> Sörkvarnsvägen - Västeråsvägen			
557	Kolbäck (252 - 558)	X		
558	Köping (250,608,609)-Sörbyviadukten (515) - Bålsta (516) - Munktorp (517, 518, 610) - Vänsta (611) - Kolbäck (557, 619, 522, 521) - Borgby (523, 621) - Hörnet (526) - Törunda (56)	X		
	<b>Genomfart Köping:</b> Ringvägen - Västeråsvägen			
	<b>Genomfart Kolbäck:</b> Köpingsvägen - Stationsgatan - Västeråsvägen			
559	Kvicksund (56) - Horn (252) - Gruffet (56)	X		
	<b>Belastning:</b> Bro över Mellansundet vid Åholmen axeltryck 4 ton boggitryck 8 ton samt fordons bruttovikt max 12 ton			
560	Kungsör (250) - V Säby (E20)	X		
	<b>Genomfart Kungsör:</b> Kungsgatan			
563	Järnäs - Nanntorp (564) - Grindstugan (500)	X		
564	Nanntorp (563) - Nannkärr (500)	X		
564.01	Grenväg mot Arboga (500) – Nannkärr (564)	X		
565	Lungers hamn - Lunger (566)	X		
566	Götlunda (572, 567) - Lunger (565) - Hasta (500)	X		
567	Götlunda (572, 566) - Brotorp (570)	X		
568	Alväng (570) - Örebro läns gräns vid Torp (T 829)	X		
569	Götlunda (572) - Hammartorp (571)	X		
	Hammartorp (571) - Arboga (5506)		X	

		BK 1	BK 2	BK 3
	<b>Genomfart:</b> Lundborgsesplanaden			
570	Örebro läns gräns vid St Sättran (T 814) - Alväng (568) - Brotorp (567) - Rölfors (571) - Karlslund (249)	X		
	<b>Belastning:</b> Bro över Arbogaån vid Rölfors axeltryck 8 ton boggitryck 12 ton			
571	Rölfors (570) - Hammartorp (569)	X		
572	Örebro läns gräns vid Gunnarsökna – Götlunda (500, 566, 567 – Vinbäcken (569) – tpl Arboga (512) – Stora Ekbacken (E 20) – Valskog (577) – Östtuna (582) – Forsby (583) – väg 250	X		
573	Karlslund (249) - Medåkers k:a (574)	X		
574	Väg E20, tpl Marieborg, Arboga – Bondjäder (574.01) - Medåker (576, 573) – Örebro läns gräns vid Lugnet (T 853)	X		
574.01	Väg 574 vid Bondjäder - väg E18/E20, tpl Jäder Arboga	X		
575	Arboga (574) - Viby (577) - Oppeby (576)	X		
576	Medåker (574) - Oppeby (575) - Nordväg (579) - Väg (581, 584) - Vägby (586) - Gillsta (582) – Eklunda (580) – Strö (250)	X		
577	Viby (575) - Sorby (579) - Valskog (572)- Björskog k:a- Karsgården(509)- Kungs Barkarö(250)	X		
578	Ekbacken (507) - Säterbo k:a (501)	X		
579	Sorby (577) - Nordväg (576)	X		
580	Köping (250) (Ängebyleden)- Vallby (tpl Hedströmmen (E18)	X		
	Vallby(tpl Hedströmmen E18)- Eklunda(576)		X	

581	Väg till Himmeta k:a (576)	X		
582	Åsta(250)- Östtuna (572) - Gillsta (576)	X		
583	Forsby (572) – Högsta gård	X		
	Högsta gård - Vallby(580)		X	
584	Himmeta (576) - Våsjö (590)	X		
	<b>Belastning:</b> Bro över Västlandasjöns utlopp vid Våsjö axeltryck 10 ton boggityck 16 ton	X		
585	Orsta (590) - Överberga (586)	X		
586	Vägby (576) - Lyftinge (587) - Överberga (585) - Kolsva (590)	X		
587	Lyftinge (586) - Åsby (250)	X		
	<b>Belastning:</b> Bro över Hedströmmen vid Lyftinge axeltryck 10 ton, boggityck 12 ton			
588	Väg till Malma k:a (250)	X		
589	Örebro läns gräns vid Slytermossen (T 852) - Bodatorp (590)	X		
590	Örebro läns gräns vid Kilen (T 855) - Kraftbacken (591) - Bodatorp (589) - Haga (593) - Våsjö (584) - Orsta (585) - Kolsva (586, 250)	X		
591	Kraftbacken (590) - V Skedvi k:a - Persbo (593)	X		
593	Örebro läns gräns vid Näverkärret(T868)- Näverkärret (639)- Örebro läns gräns vid Iresjön (T 858) - samt Örebro läns gräns vid Stenstorp (T 858) - Persbo (591) - Haga (590)	X		
595	Karmansbo (596) - Bricken (250)		X	
596	Heds k:a (250) - Karmansbo (595, 639) - Uttersberg (597) - Vättergården (233)	X		
597	Utterberg (596) - Myrtjärnen (599) - Forsen (68)	X		

598	Örebro läns gräns vid Kallmortorp (T 877) - Jonberget (68)	X		
599	Myrtjärnen (597) - Krampens fd jvstn	X		
601	Riddarhyttan (68) - Bäckegruvan (602)	X		
602	Bäckegruvan (68, 601) - Skinnskatteberg (233)	X		
603	Förbindelseväg söder Skinnskattebergs k:a (233, 233)	X		
604	Väg till Heds k:a (250)	X		
605	Kolsva (250) - Valsta (606) - Barksta (608)	X		
	Barksta (608) - Hagby (609)		X	
606	Kräggesta (250) - Valsta (605)	X		
607	Gålby (250) - Uckelsta (608)	X		
608	Köping (558) - Uckelsta (607) - Barksta (605) - Odensvi k:a (608.01) - Kölsta (613) Salsäter (612) - Dalbacken (616) - Bovallen (617) - Sura k:a (252)	X		
	<b>Genomfart Köping:</b> Tunadalsgatan - Odensvivägen			
	<b>Fordonshöjd:</b> Vägport under E18 vid Sylta 3,5 m			
608.01	Väg till Odensvi k:a (608)	X		
609	Köping (558) - Orrtorp (640) - Hagby (605) - Morgendal (610) - Hägerstalund (612) - Vedbo (614) – Svennby (615)- Berg(611)- Åsby(252)	X		
	<b>Genomfart Köping:</b> Ringvägen - Östanåsgatan - Brunnsvägen			
610	Munktorp (558) - Vallby (640) - tpl Morgendal (E18) - Morgendal (609)	X		

611 Kolbäck (558) - Berg (609)

X

**Genomfart: Kolbäck:**  
Vänstavägen

**Fordonshöjd:**  
Vägport under E18 vid Bolunda 3,5 m

612 Hägerstalund(609)- Eklunda(614,613) - Salsäter(608)

X

613 Kölsta (608) - Eklunda (612)

X

614 Eklunda (612) - Vedbo (609)

X

615 Svennby (609) - Klemetsbo (616)

X

616 Dalbacken (608) - Klemetsbo (615) - Laggarsjö (252)

X

617 Bovallen (608) - Högbyn (618)

X

618 Elingbo (252) - Högbyn (617) - Säter (66) - Ramnäs  
sluss (667)

X

**Belastning:** Bro över Nybrobäcken vid Högbyn  
axeltryck 10 ton boggitryck 16 ton

619 Kolbäck (558) - Eriksberg (620) - tpl Eriksberg (E18) -  
Nibble (555)

X

**Genomfart Kolbäck:**  
Hallstavägen

620 Eriksberg (619) - Berga (621)

X

621 Borgby (558) - Berga (620) - Fjällsta (555)

X

**Fordonshöjd:**  
Vägport under E18 vid Svedvi k:a 3,0 m

622 Tpl Västjädra (E18) - Fromtorp (555)

X

623 Dingtuna (553) - Ellberga (555)

X



624 Skillsta (553) - Folkesta (555)

X

**Fordonshöjd:**

Vägport under E18 vid Råby 3,7 m

625 Hallstahammar (5100) - Surahammar (66)

X

**Genomfart Hallstahammar:**

Starkgatan - Olbergavägen

**Surahammar:**

Stavtorpsvägen - Västeråsleden- Bruksgatan -  
Ekängsvägen - Nybyggsvägen - Dalskogsvägen

628 Elberga (555) - Lillhärads k:a (638) - Ålsätra (66) -  
Solberga (632) - Skultuna k:a (681)

X

**Belastning:** Bro över Svartån vid Skultuna k:a  
axeltryck 8 ton boggitryck 12 ton

629 Folkesta (555) - Häljebo (66)

X

631 Vedbo (66) - Bergslagsvägen (56)

X

632 Brottberga (631) - Kävsta (633) - Forsby (634) -  
Solberga (628) - Ekeby (681)

X

633 Kävsta (632) - Skerike k:a

X

634 Förbindelseväg vid Forsby (632, 681)

X

**Belastning:** Bro över Svartån vid Forsby  
axeltryck 8 ton, boggitryck 12 ton

638 Lillhärads k:a (628) - Skästa (66)

X

639 Näverkärret (593) - Karmansbo (596)

X

640 Orrtorp (609) - Vallby (610)

X

659 Gisslarbo (250) - Färna (250)

X

**Belastning:** Genomfartsförbud för lastbilar med  
totalvikt över 3,5 ton mellan Gisslarbo och  
Färna och omvänt

660	Centralvägen i Skinnskatteberg (233, 661)	X		
661	Skinnskattebergs k:a (233) - Skinnskatteberg jvstn (660, 662) - Sundet (68)	X		
	<b>Genomfart Skinnskatteberg:</b> Bergslagsvägen - Fagerstavägen			
662	Skinnskatteberg (661) - Stjärnvik (250)	X		
664	Fagersta (68, 746) - Ängelsberg (668)	X		
	<b>Genomfart Fagersta:</b> Knutsvägen			
665	Baggbron(233)-Dalarnas läns gräns vid Billsjön (W626)	X		
666	Väg till Gunnilbo k:a (233)	X		
667	Sothällen (66) - Ramnäs sluss (618) - Köpmangatan i Ramnäs		X	
	Köpmangatan i Ramnäs - Ramnäs (668)	X		
668	Ramnäs (66) - Ramnäs (683) - Ramnäs (667)-Ramnäs (685)- Nordanö (669) - Västervåla (691) - Ängelsberg (670, 664) - Hästbäck (256)	X		
669	Virso (66) - Nordanö (668)	X		
670	Väg till och förbi Ängelsberg jvstn (668, 668)	X		
671	Skultuna (681) - Julpa (672) - Ansta (56)	X		
672	Julpa (671) - Myrby (674) - Nortuna (56)	X		
672.01	Väg till Stenbo (672, 56)	X		
673	Skultuna (681) - Skultuna fd jvstn (673.01) - Abelsberg (675) - Kättsta (684) - Ulvsta (679) - Vagersta (676) - Hjulhuset (771)	X		
673.01	Väg till Skultuna fd jvstn (673)	X		
674	Myrby (672) - Viggby (56)	X		
675	Abelsberg (673) - Sösta (676) - Brånsta (56)	X		

676	Sösta (675) - Ekskogsberget (677) - Vagersta (678, 673)	X		
677	Ekskogsberget (676) - Hallsta (56)	X		
678	Vagersta (676) - Tomta (56)	X		
679	Ulvsta (673) - Solinge (680) - Sättrabrunn (771)	X		
680	Solinge (679) - Muren (771)	X		
681	Västerås(631 Norrleden) - Forsby(634) - Skultuna k:a(628) - Skultuna(671,673) - Ekeby(632) - Stolpstugan(683) - Svanå(682, 682.01,684) Östringby (686) - Älvkullen(685) - Sörgårsbo(689) - Västerfärnebo(681.01,256)	X		
681.01	Klockarvägen i Västerfärnebo (681, 256)	X		
682	Rålkhäll (683) - Svanå (681)	X		
682.01	Grenväg mot Västerfärnebo (681)	X		
683	Ramnäs kyrkby (668) - Rålkhäll (682) - Stolpstugan (681)	X		
684	Svanå (681) - Kättsta (673)	X		
685	Ramnäs (668) - Älvkullen (681)	X		
686	Östringby (681) - Erik-Ols (687) - Fläckebo (688) - Vedarsbo (771)	X		
	<b>Belastning:</b> Bro över Svartån vid Erik-Ols axeltryck 4 ton, boggitryck 6 ton			
687	Erik-Ols (686) - Heden (688)	X		
688	Fläckebo (686) - Heden (687) - Karlshem (771)	X		
689	Sörgårsbo (681) - Norrsalbo (256)	X		
691	Väg till Västervåla k:a (668)	X		

692	Lundby (693) - Tibble (700) - Anundshög (694) - Långby (697) - Ingeberga (705) - Stolpbo (706) - V Åby (695)- Tortuna k:a (711) - Kärsta (696)- Uppsala läns gräns vid Bredskvarn (C 510)	X		
693	Västerås (539) - Folkparksmotet (E18) - Lundby (692) - Hällamotet (E18, 540) - Källtorp (541) - Irsta (694) - Irsta k:a (543) - Lugnet (544) - Väsby (545) - Ändesta (548) - Östanbro (E18, 549)	X		
693.01	Liljebo (693) - Uppsala läns gräns	X		
694	Irsta (693) - Anundshög (692) - Badelunda k:a (702)	X		
695	Karleby (693) - Kolmsta (697)- V Åby(692)	X		
696	Östanbro (E18) - Björksta (697) - Orresta (698) - Kärsta (692)	X		
697	Långby (692) - Furby (705) - Kolmsta (695) - Hallstaberget (698) - Björksta (696)	X		
698	Hallstaberget (697) - Orresta (696) <b>Belastning:</b> Bro över Lillån NO Hallstaberget Axeltryck 10 ton boggitryck 16 ton	X		
700	Fågelbacken (702) - Hökåsen (56)	X		
702	Tibble(692) - Badelunda k:a(694) - Fågelbacken (700) - Kvistberga (704) - Tillberga (703)	X		
703	Alvesta (56, 704) - Tillberga (702, 707, 709)- Ösby (711) - Hedensberg (712) - Kinsta (722) - Sevala (713, 714) - Ålbo (726) - Brunnsbo (721) - Uppsala länsgräns vid Gölja (C 825)	X		
704	Alvesta (703) - Kvistberga (702) - Mycklinge (706)	X		
705	Furby (697) - Ingeberga (692)	X		
706	Stolpbo (692) - Mycklinge (704) - Nibble (711)	X		
707	Äs (708) - Tillberga (703)	X		
708	Ansta (56) - Äs (707) - Viggby (56)	X		
709	Väg till Tillberga jvstn (703)	X		

711	Ösby (703) - Nibble (706) - Raskbacken (713) - Tortuna k:a (692)	X		
712	St Gesala (56) - Hedensberg (703) - Nortuna (713)	X		
713	Raskbacken (711) - Nortuna (712) - Sevala (703)	X		
714	Sevala (703) - Väsby	X		
714.01	Väg till Sevala k:a (714)	X		
721	Brunnsbo (703) - Tärna k:a (70)	X		
722	Kinsta (703) - Ransta säteri (723)	X		
722.01	Grenväg vid Ransta säteri (722, 723)	X		
723	Hallsta (56) - Vad (724, 722) - Ransta säteri (722.01) - Johanneslund (726, 726) - Solbo (728) - Kumla (729, 730) - Norrhusta (70)	X		
724	Vad (723) - Vads kvarn	X		
726	Tomta (56) - Limsta (732) - Johanneslund (723) - Ransta (728) - Ålbo (703)	X		
728	Ransta (726) - Solbo (723)	X		
729	Kumla (723) - Tärna folkhögskola	X		
730	Kumla (723) - Sörhusta (70)	X		
731	Muren (771) - Lånsta (56)	X		
732	Limsta (726) - Kivsta (733) - Grällsta (56)	X		
733	Lånsta (56) - Kivsta (732)	X		
734	Kila k:a (56) - Hogla (70)	X		
735	Olsbo (771) - Grällsta (56)	X		
736	Sätrabrunn (771) - Gullvalla (256)	X		
737	Östertullsta (56) - L Stampers (256)	X		

738	Hedkärra (742) - Fagersta (Hedkärrovägen)	X		
	Fagersta (Hedkärrovägen) - Fagersta (68)		X	
	<b>Genomfart Fagersta:</b> Hedkärrovägen - Axel Fornanders Väg - Centrumvägen-Sveavägen			
	<b>Fordonshöjd:</b> Vägport under SJ och industrispår 3,0 m			
739	Dalarnas läns gräns vid Årnebo (W 673) - Årnebo (740) - Semla industriområde - Fagersta(68)	X		
740	Årnebo (739) - Bråfors (741)	X		
740.01	Grenväg mot Malmkärra (740, 741)	X		
741	Dalarnas läns gräns vid Dalvik (W 675) - Bråfors (740, 740.01) - Malmkärra (68)	X		
742	Dalarnas läns gräns vid Björsbo (W627) -Hedkärra (738) - Oti (66)	X		
743	Norberg (68) - Grindbo (744)	X		
	Grindbo (744) - Fågeltäppan (270)		X	
	Fågeltäppan (270) - Mossgruvan (752)	X		
744	Dalarnas läns gräns vid Dullbo (W 676) - Fragg (745) - Nordansjö såg - Grindbo (743) - Norberg (68)	X		
745	Fragg (744) - Strömbergstorp (270)	X		
746	Fagersta (664) - Norberg (748, 256)	X		
	<b>Genomfart Fagersta:</b> Bergslagsvägen - Gamla Norbergsvägen			
	<b>Genomfart Norberg:</b> Västanforsvägen - Esbjörnsvägen - Malmgatan			

748	Fagerstavägen (68) – Esbjörnsvägen i Norberg (746)	X		
750	Ingolsbenning (270) – Dalarnas länsgräns öster Olofsfors (W 689)	X		
751	Vassbo (68) - Dalarnas läns gräns vid Bjurfors (W 729)	X		
752	Spännarhyttan (68, 754) - Mossgruvan (743) - Kärrgruvan (270)	X		
	<b>Belastning:</b> Genomfartsförbud för lastbilar med totalvikt över 3,5 ton mellan Spännarhyttan och Kärrgruvan och omvänt			
754	Norberg (256) - Spännarhyttan (68, 752) Rönningstorpsvägen: förbud mot genomfart med lastbil vars totalvikt överstiger 3,5 ton		X	
755	Spännarhyttan (68) - Olsbenning (756)		X	
	Olsbenning (756) - Hökmora fd jvstn (759)	X		
756	Anntorpet (256) - Karbenning (758) - Olsbenning (755)	X		
758	Karbennings k:a (759) - Karbenning (756)	X		
759	Hästabäck (256) - Karbennings k:a (758) - Klingbo (760) - Hökmora fd jvstn (755) - Dalarnas läns gräns vid Vansjö (W 693)	X		
760	Klingbo (759) - St Matsbo (761) - Sutarbo (762) - Västerbykil (763, 763.01) - Brobacke (765, 771)	X		
761	St Matsbo (760) - Hovmanbyn (762)	X		
762	Sutarbo (760) - Hovmanbyn (761) - Dalarnas länsgräns vid Grubbo (W 692)	X		
763	Kårbo (766) - Västerbykil (760)	X		
763.01	Grenväg mot Hedåker (763, 760)	X		
765	Brobacke (760, 771) - Jordbron (770, 70)	X		
766	Västerfärnebo (256) - Kårbo (763) - Duvmuren (771)	X		

767	Finnbo (256) - Skalleråsen (771)  Bron över Svartån NO Finnbo är avstängd för fordonstrafik	X		
768	Gullvalla (256) - Östanbäck (769)	X		
769	Ringvalla (256) - Östanbäck (768)- Broddbo (800)	X		
769.01	(70) – Dalgrenstorp (769)			
770	Viggarna (771) - Jordbron (765)	X		
771	Tomta (56) - Hjulhuset (673) - Muren (680, 731) - Olsbo (735) - Sättrabrunn (679, 736) - Karlshem (688) - Vedarsbo (686) - Salbohed (256) - Skalleråsen (767) - Duvmuren (766) - Viggarna (770) - Brobacke (760, 765) - Nykrogen (70)	X		
790	Sörhusta (70) - Gamsebo (794)		X	
791	Tärnaby (70) - Varmsätra (794)	X		
792	Skarpebo (70) – Uppsala läns gräns söder Gaddebo (C830) samt Uppsala läns gräns söder Domsätra (C830) – Uppsala läns gräns norr Domsätra (C830) samt Uppsala läns gräns vid Långkärret (C830) - Uppsala läns gräns vid Bärtbo (C830)	X		
794	Norrby k:a (56, 72) - Gamsebo (790) - Varmsätra (791, 795) - Uppsala läns gräns väster Fastbo (C 829)	X		
795	Varmsätra (794) - Kärrbäck (56, 72)	X		
800	Evelund (56, 70) – Sala – Broddbo (70)			
801	Stampers (70, 256) – Sala (800)			
826	Rosshytte vägskäl (70) - Rosshyttan (827) - Berga (W 704) - Valsätra (828) - Läckabo (829) - Möklinta (830)	X		
827	Rosshyttan (826) - Dalarnas läns gräns vid Klockarbo (W 703)	X		
828	Östervad (830) - Valsätra (826)	X		



829	Läckenbo (826) - Nordanåker	X		
830	Broddbo (70) - Östervad (828) - Forneby (832) - Möklinta (826, 833) - Hedåsen (834) - Trekanten (835)	X		
832	Forneby (830) - Österbo (835)	X		
833	Möklinta (830, 833.01) - Nordankil (835)	X		
833.01	Väg till Möklinta k:a (833)	X		
834	Hedåsen (830) - Gammelby (835)	X		
	Gammelby (835) - Vivastbo (849)		X	
	<b>Belastning:</b> Bruttovikt högst 12 ton för fordon på delen 250 m NO till 750 m NO enskild väg till Gåddarbo			
835	Sala (800) - Saladamm (837) - Ingborgbo (838) - Åby skogsbilväg vid Övre sjön, 5 km N Ingborgbo (838) - Österbo (832) - Lisselbo (839) - Nordankil (833) - Gammelby (834) - Trekanten (830, 840) - Dalarnas läns gräns vid Näckenbäck (W 705)	X		
	<b>Genomfart Sala:</b> Silvermyntsgatan - Saladammsvägen			
837	Saladamm (835) - Skälby (844) - Ölsta (843)	X		
838	Ingborgbo (835) – Jugansbo (843) – Uppsala läns gräns (C892)	X		
839	Lisselbo (835) – Uppsala läns gräns (C891)	X		
840	Trekanten (835) - V Bännbäck (842) - Vivastbo (849)	X		
841	Kärrbäck (56, 72) – Uppsala läns gräns (C895) <b>Belastning:</b> Bro över järnvägen vid Svartängen Axeltryck 10 ton boggitryck 16 ton	X	X	
842	V Bännbäck (840) - Ö Bännbäck	X		

BK 1	BK 2	BK 3
------	------	------

843 Sala (Silvervallen) - Modigsbacke (845) - Ölsta (846, 837) - Jugansbo (844, 847) - Jugansbo (838)

**Genomfart Sala:**

Långgatan

844 Skälby (837) - Jugansbo (843)

845 Förbindelseväg vid Modigsbacke (56, 72, 843)

846 Ölsta (843) – Uppsala läns gräns (C894)

847 Jugansbo (843) – Uppsala läns gräns (C893)

849 Uppsala läns gräns (C890) – Vivastbo (834, 840) – Dalälven vid Hovnäs

X		
X		
X		
X		
X		
X		

### III. FÖRTECKNING ÖVER EJ NUMRERADE KOMMUNALA GATOR OCH VÄGAR SOM ÄR UPPLÅTNA FÖR BÄRIGHETSKLASS 1

---

#### VÄSTERÅS

Alvestav. norr Åsenlundsv	
Arosv avfart E18 – Vasag	Kokillgatan
Bangatan Norrled – Stenbyg	Kopparbergsvägen
Barkborregatan	Kraftlinjegatan
Bastborregatan	Kranbyggargatan
Betonggatan	Krangatan
Bjurhovdagatan	Krankroksgatan
Blästerugngatan	Kristiansborgsallén
Brandthovdagatan	Krongjutarvägen
Bruksgatan väg 681 –	Kuggstångsgatan
- Skultuna Messingsbruk	Kungsängsgatan
Cisterngatan	Källbovägen
Cityringen	Köpingsvägen Hammarbyrampen -
Dornhammargatan	- Stora Gatan
Djuphamnsvägen	Lantvärnsgatan
Elektrodgatan	Lisjögatan
Elledningsgatan	Linblocksgatan
Emausmotet – cirkulations-	Lugna Gatan Norrleden – Tillberga-
platsen	-leden
Emlagatan	Lundaleden
Energigatan	Lundby Gårdsgata
Eskadergatan	Lågspänningsgatan
Fallhammargatan	Löpkrangatan
Flottiljgatan	Munkbovägen
Friledningsgatan	Narvavägen
Fältmätargatan	Navigatörsgatan
Gideonsbergsg Emaus-	Norrleden Bergslagsvägen Väg 56 -
motet - Långmårtensgatan	- Österleden
Gjutformsgatan	Nyängsleden
Gjutjärnsgatan	Oljevägen
Glasvingegatan	Omformargatan
Grytavägen	Pilgatan Björnövägen - Ängsgårdsg
Hallsta Gårdsgata	Pilotgatan
Hammarbygatan	Regattagatan
Hammarbyrampen	Returvägen
	Ringborregatan
Hejargränd	Råbyleden
Hällagatan	Rälskatan
Industrivägen	Saltängsvägen
Jakobsbergsgatan – Stora	Seglargatan
Gatan – Hammarbygatan	Sjöhagsvägen
Järnbruksgatan	Sjömansgatan
Järnmalmsgatan	Skeppsgatan
Järnvägsg – ö om väg 709	Slakterigatan

Stenbygatan	Traversgatan
Stensborgsgatan	Tunbytorpsgatan
Stinsvägen	Vallbyleden Vallbymotet – Norrleden
Stolpgatan	Vasagatan Cityringen - Norrleden
Stora Gatan Köpingsvägen -	Verksgatan
Västra Ringvägen	Vetterstorpsgatan
Strömledningsgatan	Wijkmansgatan
Stuvargatan	Voltmätargatan
Sågverksvägen	Vivelgatan
Tallmätargatan	Västerleden
Tibblevägen Väg till Östra	Ånghammargatan
Verken	Ångsgårdsgatan
Tillbergaleden	Ödhumlagatan
Transformatorgatan	Österleden

### **ARBOGA**

Bensingatan  
 Besiktningsgatan  
 Bruksvägen  
 Burskapsvägen  
 Bågen  
 Fabriksgatan  
 Fellingsbrovägen  
 Flygvägen  
 Gjutarevägen, begränsad höjd 3,5 m  
 Glasbruksgatan  
 Götgatan  
 Industrigatan  
 Jädersvägen, delen kv. Nygärdet 1 - Centrumleden  
 Kungsörsvägen, delen Säterbovägen - FFV - Lindersdalsvägen  
 Norra Ågatan, delen Varvsgatan - Östra - Broleden  
 Norrängsgatan  
 Oljevägen  
 Pilen  
 Rattvägen  
 Roddaregatan  
 Segelbåtsgatan  
 Skiffervägen  
 Sofiedalsgatan, delen Gjutarevägen - Fellingsbrovägen  
 Stenängsvägen  
 Strängen  
 Strömsnäsvägen  
 Styrmansgatan  
 Svetsaregatan  
 Tallåsvägen  
 Tegelvretsvägen  
 Varvsgatan, delen Industrigatan - Norra Ågatan  
 Vinbäcksleden  
 Västermovägen, delen Oljevägen - E18/E20  
 Ångbåtsgatan  
 Ångsvaktaregatan

## **KÖPING**

Barnhemsgatan  
Fabriksgatan  
Hantverkaregatan  
Hultgrensgatan  
Industrivägen  
Järnvägsgatan  
Karlsdalsgatan  
Lötgatan  
Maskinistgatan  
Matrosvägen  
Mästaregatan  
Norsavägen  
Nya Hamnvägen  
Otto Hallströms väg  
Redaregatan  
Reparatörsgatan  
Ringvägen  
Rosenlundsgatan  
Sjöhagsvägen  
Sjötullsvägen  
Volvogatan (250 - Redaregatan)  
Ågårdsgatan

## **KOLSVÄ**

Dalvägen  
Hemgårdsvägen

## **FAGERSTA**

Industrivägen  
Fårbovägen  
Ekorrbacksvägen  
Transportvägen  
Truckvägen  
Verkstadsvägen  
Montörvägen  
Secovägen  
Björnbacksvägen, delen infarten Televerket - infarten Secotools  
Televägen  
Lövparksvägen  
Södra Linjan  
Kristiansbergsvägen  
Henningsvägen  
Bryggarvägen, delen 746 Bergslagsvägen - Granitvägen  
Rättarbacken  
Rune Lindströms väg

## **SALA**

Ekebygatan - Kungsgatan  
Fabriksgatan  
Ringgatan  
Väsbygatan  
Josefsdalsvägen delen Silvermyntsgatan - Almgatan  
Almgatan  
Energigatan  
Fabriksgatan  
Aguéligatan delen Vasagatan - Väsbygatan  
Fridhemsgatan  
Norrängsgatan  
Terrasitgatan  
Hyttvägen  
Skruvgatan  
Vägen mellan Skruvgatan och Kalkbacken  
Vägen mellan Terrasitgatan och Terrasitfabriken  
Spångatan  
Verkstadsgatan  
Kungsgatan  
Hällbyvägen i Ransta  
Sörskogsleden

## **HALLSTAHAMMAR**

### ***Kolbäck***

Herrevadsvägen, delen Västeråsvägen - Herrevadsvägen 14  
Vallmogatan  
Bergsgatan, delen väg 252 - Bergsgatan 6

### ***Borgåsund***

Strömsviksvägen, delen väg 252 - Lilla vägen

### ***Hallstahammar***

Bergslagsvägen, delen väg 555-Åsby trädgård  
Gråstensvägen, delen Häradsvägen - vägen till byggtippen  
Hantverkaregatan, delen Vegaplan - Parkgatan  
Vegaplan  
Vegagatan  
Södra Gärdesvägen, delen Västeråsvägen - Lundvägen  
Lundvägen  
Nibblegatan, delen Södra Gärdesvägen - Häradsvägen  
Videvägen, delen Häradsvägen - Trädgårdsgatan  
Trädgårdsgatan, delen Videgatan - Häradsvägen  
Flädervägen  
Energigatan  
Asfaltvägen  
Cementvägen  
Betongvägen  
Stenvägen  
Eriksbergsvägen

## **KUNGSÖR**

Ekuddsvägen  
Fabriksgatan  
Fredsgatan  
Granlidsvägen, delen Kungsgatan - Järnvägen  
Hamngatan, delen Kungsgatan - Järnvägsgatan  
Ekebystigen  
Järnvägsgatan, delen Hamngatan - Kungsgatan

## **NORBERG**

Industrigatan, delen Järnvägsgatan - Torget  
Nytgatan, delen Järnvägsgatan - Storgatan  
Vallmovägen, t o m entré till TOOLS  
Storgatan, delen Nytgatan - Solstigen  
Engelbrektsgratan, delen Malmgatan - Parkgatan  
Parkgatan, delen Engelbrektsgratan - Tingsgatan  
Tingsgatan, delen Parkgatan - Järnvägsgatan  
Bergvägen, delen Järnvägsgatan – entré Forssells  
Svarvargatan  
Svarvargatan, infart MultiServ och Norbergs  
Maskin och Hydraulik

## **SURAHAMMAR**

### ***Surahammar***

Returgatan  
Knuthagsgratan  
Omvägen  
Odonvägen  
Köpmangatan delarna Hjulmakarvägen-Omvägen och  
Omvägen-Västeråsleden  
Musikvägen delen Odonvägen –Västeråsleden  
Stålvägen

### ***Ramnäs***

Lancashirevägen delen Gunnilbovägen - Bruksvägen

#### **IV. LÄMPLIGA LEDER OCH GÄLLANDE INSKRÄNKNINGAR FÖR TUNGA LASTBILAR OCH ANDRA STÖRRE FORDON INOM VISSA TÄTORTER**

##### **VÄSTERÅS**

###### **Parkeringsförbud**

Lastbil eller buss vars totalvikt överstiger 3,5 ton samt traktor och motorredskap får inte parkeras annat än på för sådant fordon upplåten parkeringsplats eller under längre tid än högst två timmar.

###### **Lämpliga leder för lokal genomfartstrafik**

Under avd II upptagna gator och vägar samt:

- 5000 Sjöhagsvägen - Strandbron - Kungsängsgatan (537 - 5002 - 5004 - 539)
- 5002 Djuphamnsvägen - Narvavägen - Vallbyleden (5000 - 5010 - 5052 - E18)
- 5006 Cityringen (S Ringvägen - Ö Ringvägen - N Ringvägen -V Ringvägen) (5010 - 5004 - 5028 - 5010 - 5028 - 5030 - 5020 - 5018 - 5016)
- 5010 Köpingsvägen - Stora Gatan -till V Ringvägen (553 - 5002 - 5050 - 5006)
- 5020 Vasagatan (5006 - 5021 - E18 - 631)
- 5021 Arosvägen, delen ramp 1 i Rocklundamotet-Vasagatan (5020)
- 5028 Kopparbergsvägen (E18, 5032 - 5006 - 5026 - 5010 - 5006)
- 5030 Kristiansborgsallén (5006 - E18, 56)
- 5034 Malmabergsgatan - Lugna gatan (E18, 539 - 5036 - 5038)
- 5036 Tråddragargatan - Bjurhovdagatan (5034 - 5035 - 5038 - 692)
- 5037 Tillbergaleden (5038 - 700, 5043)
- 5038 Österleden - Norrleden (539 - E18 - 693 - 5036 - 5037 - 5034 - 5032 - 56)
- 5042 Grytavägen (631 - 5041 - 5043)
- 5043 Nyängsleden - Lundaleden - Lugnagatan (5042 - 56 - 700, 5037)



- 5050 Råbyleden - Hammarbygatan - Lantvärnsgatan (537 - 5002 - 5050 - 5010)  
 I motsatt riktning: Hammarbygatan - Jakobsbergsgatan (5010 - 5050)
- 5052 Vetterstorpsgatan (5002 - 5050)
- 5058 Lisjögatan (553,5060,5056,537)

### **Vissa andra gator med inskränkningar**

**Varudistributionstunneln.** Infart: 5020 - Biskopsgatan - Östra Kyrkogatan.  
 För varudistributionstunneln under Östra Kyrkogatan, Torggatan och Hantverkargatan gäller att fordonstrafik är förbjuden med undantag för leveransfordon och fordon med parkeringstillstånd i tunneln eller anslutande garage. Fordons höjd: 3,40 meter vid 6 meters axelavstånd

### **Farligt gods**

Färdvägar enligt bilaga D

### **ARBOGA**

#### **Parkeringsförbud**

Lastbil och buss, vars totalvikt överstiger 3,5 ton samt traktor och motorredskap får icke parkera på gatudel eller allmän plats, som gränsar mot fastighet avsedd för bostad under längre tid än högst två timmar i följd.

#### **Lämpliga leder för lokal genomfartstrafik**

Under avd II och III upptagna gator och vägar samt:

- 5500 Österled (512, 5506 - 5506, 507)
- 5503 Stureleden (5506 - 5504)  
**Fordonshöjd:**  
 Vägport under järnväg 3,5 m
- 5504 Engelbrektsleden - Engelbrektsgatan - Köpingsvägen (5507 - 5503 - 574)
- 5506 Centrumleden (Herrgårdsgatan) (512 - 5500 - 569 - 5503 - 5500 - 572)
- 5507 Skandiagatan (5506 - 574)

## KÖPING

### Parkeringsförbud

Lastbil och buss vars totalvikt överstiger 3,5 ton samt traktorer och motorredskap får inte parkeras på väg, gata eller torg längre än högst två timmar i följd. Förbudet gäller endast på väg, gata eller torg inom tätbebyggt område som inom 50 meter gränsar mot bostadsfastighet.

### Lämpliga leder för lokal genomfartstrafik

Under avd. II och III upptagna gator och vägar samt:

- 5700 Sjötullsvägen (5710 - 5702)
- 5702 Nygatan - Järnvägsgatan - Norsavägen - (558 - 5704 - 5700 - 5720 - 5707 - 5704 - 558)
- 5704 Glasgatan (5702 - 5702)
- 5710 Nya Hamnvägen (250 - 5700)
- 5712 Ågårdsgatan (250 - 5718 - 608)
- 5714 Kristinelundsvägen - Nibblesbackevägen - Ringvägen (250 - 5720)
- 5716 Ringvägen (250 - 608 - 609)
- 5718 Barnhemsgatan (558 - 5712 - 5716)
- 5720 Ullvileden (5702 - 5714)

## FAGERSTA

### Parkeringsförbud

Lastbil, buss eller släpfordon vars totalvikt överstiger 3,5 ton samt traktor och motorredskap får icke parkeras på allmän plats annat än på för sådant fordon upplåten parkeringsplats eller under längre tid än högst två timmar i följd.

### Lämpliga leder för lokal genomfartstrafik

Under avd II och III upptagna gator och vägar samt:

- 5600 Bergslagsvägen - Kyrkvägen - Floravägen (68, 5606 - 68 - 5608)
  - 5606 Bergslagsvägen - Engelbrektsvägen - Sjövägen (68 - 746)
- Fordonshöjd:**  
Vägport under järnväg och väg 664, 3,6 m

5608 Martingatan - Risbrovägen - Norrbyvägen - Bryggarvägen (5618 - 5616 - 5610 - 5600 - 746)

**Belastning:**

Delen Klövervägen - Granitvägen  
axeltryck 8 ton, boggitryck 12 ton

5616 Blomstervägen (68 - 5608,5618)

5618 Sveavägen - Almvägen - Bragevägen (738 - 5608 - 5616)

**Undantag:**

5608 delen Bryggarvägen, (Mellan Klövervägen - Granitvägen)

738 delen Axel Fornanders väg.

**SALA**

**Parkeringsförbud**

Inom tätbebyggt område i Sala kommun får:

- lastbil och buss vars totalvikt överstiger 3.5 ton samt traktor och motorredskap får icke parkeras på allmän plats annat än på för sådant fordon upplåten parkeringsplats eller under längre tid än högst två timmar i följd.
- Fordon med last som är farligt gods enligt föreskrifter som Räddningsverket meddelat med stöd av 4 § förordningen (1982:923) om transport av farligt gods får inte parkeras på allmän plats annat än på för sådant fordon upplåten parkeringsplats eller för tillfälligt uppehåll.

**Lämpliga leder för lokal genomfartstrafik**

Under avd II och III upptagna gator och vägar samt:

5800 Ekebygatan - Kungsg (5803 - 5806)

5801 Fabriksgatan (56, 72 – 843)

5810 Väsbygatan (835 – 56)

**Undantag:**

Förbud mot genomfartstrafik med lastbil vars totalvikt överstiger 3,5 ton mellan kl 21.00 - 06.00 på 5810 Väsbygatan, delen Saladammsvägen (835) och Långgatan (843).

Förbud mot långa fordon (över 11 m) på Norrängsgatan, mellan Hyttvägen och Väsbygatan (5810) för södergående trafik.

Förbud mot genomfartstrafik för fordon vars totalvikt överstiger 3,5 ton på Ringgatan (5803) mellan Västeråsleden (800) och Uppsalavägen (56/72).

Förbud mot genomfartstrafik för fordon vars bruttovikt överstiger 3,5 ton på Josefsdalsvägen (väg 835/Silvermyntsgatan – väg 800/Dalhemsleden).

## HALLSTAHAMMAR

### Parkeringsförbud

Cisternbil för transport av eldfarlig olja och lastbil för transport av farligt gods samt fränkopplad släpvagn får inte parkeras på gata, väg eller allmän plats annat än på för sådant fordon upplåten parkeringsplats eller för tillfälligt uppehåll under pågående körning. Lastbil och buss, vars totalvikt överstiger 3,5 ton samt traktor och motorredskap får icke parkeras på gatudel eller allmän plats, som gränsar mot fastighet avsedd för bostad under längre tid än högst två timmar i följd.

### Lämpliga leder för lokal genomfartstrafik

Under avd II och III upptagna gator och vägar samt:

5100 Nygatan - Eldsbodavägen - Häradsvägen (5102 - 625 - 555)

5102 Hans von Kantzowsväg - Industrigatan

#### **Undantag:**

5102 Hans von Kantzowsväg från Industrigatan - Slängarbacken - Bergslagsvägen - 252

Genomfartsförbud för lastbil

## SURAHAMMAR

### Parkering

Inom tätbebyggda områden (definierade i lokal trafikföreskrift 1907 1999:35) får tunga fordon vars totalvikt överstiger 3,5 ton inte parkeras på gatudel eller på allmän plats som gränsar mot fastighet avsedd för bostad, under längre tid än högst två timmar i följd.

### Lämpliga leder för lokal genomfartstrafik

Under avd II och III upptagna gator och vägar samt:

----- Knuthagsgatan (625-5202)

5200 Västeråsleden (625 - 5202 - 66)

5202 Herrgårdsvägen - Hjulmakarvägen - Enbärsvägen (252 - 625 - Knuthagsgatan - 5200)

#### **Undantag:**

Förbud mot genomfartstrafik med lastbil vars totalvikt överstiger 3,5 ton.

5202 Hjulmakarvägen, delen Bruksgatan - Knuthagsgatan

## V. REKOMMENDERADE LEDER FÖR TRANSPORTER AV FARLIGT GODS

Rekommenderade vägar för transporter med farligt gods framgår av Väginformationskartan som finns att köpa i Trafikverkets webbutik på [www.trafikverket.se](http://www.trafikverket.se).

### Farligt gods

Länsstyrelsen har i samråd med berörda myndigheter antagit rekommendationer för transport av farligt gods på vägar inom Västmanlands län. Rekommendationerna är avsedda för alla transporter av farligt gods enligt ADR-S. För transport av petroleumprodukter skall kortast möjliga väg från rekommenderad väg till förbrukare användas.

Rekommenderade vägar för transporter med farligt gods framgår av Väginformationskartan som finns som bilaga till denna Sammanställning. Information om rekommenderade vägar för transporter med farligt gods finns även i Myndigheten för samhällsskydd och beredskaps publikation "Väginformation om farligt gods 2008".

Denna publikation innehåller även en sammanställning över de lokala trafikföreskrifter som rör transporter med farligt gods. "Väginformation om farligt gods 2008" kan beställas från Myndigheten för samhällsskydd och beredskap, Publikationsservice, telefon 010-240 57 10, telefax 010-240 56 05 eller via e-post [publikationsservice@msbmyndigheten.se](mailto:publikationsservice@msbmyndigheten.se)  
Beställningsnr: B20-174/08.

## Rekommenderade transportvägar

### Västerås kommun

#### Primära transportvägar

- Väg E18 jämte av- och påfartsvägar vid Västerledsmotet, Bäckbymotet och Rocklundamotet
- Väg 56 norr om Norrleden och söder om väg E18
- Väg 66
- Väg 631 (Norrleden) mellan väg 66 och väg 56 (Bergslagsvägen)
- Vasagatan mellan väg 631 (Norrleden) och väg E18, Rocklundamotet

#### Sekundära transportvägar

- Väg 537 (Surahammarsvägen) i dess sträckning mellan väg E18, Bäckbymotet och Hammarbyrampen
- Västerleden i dess sträckning mellan väg E18, Västerledsmotet, och väg 532
- Saltängsvägen i dess sträckning mellan väg 532 och väg 537 (Johannisbergsvägen)
- Väg 532 i dess sträckning mellan Västerleden och Saltängsvägen
- Väg 537 (Johannisbergsvägen) i dess sträckning mellan Saltängsvägen och Sjöhagsvägen
- Sjöhagsvägen i dess sträckning mellan väg 537 (Johannisbergsvägen) och Djuphamnsvägen
- Österleden i dess sträckning mellan väg 56 (Bergslagsvägen)/Norrleden och Lugna gatan
- Lugna gatan i dess sträckning mellan Lundaleden och Österleden
- Lundaleden i dess sträckning mellan väg 56 (Bergslagsvägen) och Lugna gatan
- Malmbergsgatan i dess sträckning mellan väg E18, jämte av- och påfartsvägar vid Korsängsmotet, och Björnövägen
- Väg 539 (Björnövägen) i dess sträckning mellan Malmbergsgatan och Mälarstrandsgatan
- Väg 681 (Skultunavägen) i dess sträckning mellan väg 631 (Norrleden) och väg 673, Skultuna
- Väg 558
- Väg 703 mellan väg 56 och väg 702, Tillberga
- Väg 771

## **Arboga kommun**

### **Primära transportvägar**

- Väg E18
- Väg E20
- Väg 249

### **Sekundära transportvägar**

- Väg 572 väster om tätortsgränsen, Arboga

**Rekommendation:** På grund av dålig stabilitet inne i stadskärnan bör inte tung trafik ledas via undantaget: Kapellgatan – Stora Torget – Rådhusgatan – Järntorget – Strandvägen.

## **Fagersta kommun**

### **Primära transportvägar**

- Väg 66
- Väg 68

### **Sekundära transportvägar**

- (Saknas)

## **Hallstahammars kommun**

### **Primära transportvägar**

- Väg E18

### **Sekundära transportvägar**

- Väg 252 norr om väg 557, Kolbäck
- Väg 558 öster om väg 557, Kolbäck
- Väg 555 (Sörkvarnsvägen), Hallstahammar
- Hans von Kantzows väg mellan Sörkvarnsvägen och Nygatan, Hallstahammar
- Nygatan, Hallstahammar
- Starkgatan, Hallstahammar
- Olbergavägen inom tätorten, Hallstahammar

## **Kungsörs kommun**

### **Primära transportvägar**

- Väg E18
- Väg E20
- Väg 56
- Väg 250

### **Sekundära transportvägar**

- Väg 560

## **Köpings kommun**

### **Primära transportvägar**

- Väg E18
- Väg 250 sydöst om E18

### **Sekundära transportvägar**

- Väg 250 mellan E18 och väg 590/605, Kolsva
- Sjtötvägen, Köping
- Järnvägsgatan, Köping
- Norsavägen, Köping

## **Norbergs kommun**

### **Primära transportvägar**

- Väg 68
- Väg 270

### **Sekundära transportvägar**

- (Saknas)

## **Sala kommun**

### **Primära transportvägar**

- Väg 56 (56/70, 56/72)
- Väg 70

### **Sekundära transportvägar**

- Väg 726 mellan väg 56 och väg 723, Ransta
- Väg 771 mellan väg 56 och väg 256, Salbohed
- Väg 256 mellan väg 771, Salbohed och väg 681, Västerfärnebo
- Väg 833, Möklinta
- Väg 835 mellan väg 833 och Sala tätort
- Väg 835 (Silvermyntsgatan-Saladammsvägen), Sala
- Terrasitgatan, Sala
- Hyttvägen, Sala
- Norrängsgatan mellan Saladammsvägen och Hyttvägen, Sala
- Väg 800 mellan väg 56/70, Evelund och väg 835, Silvermyntsgatan

## **Skinnskattebergs kommun**

### **Primära transportvägar**

- Väg 68
- Väg 233

### **Sekundära transportvägar**

- (Saknas)

## **Surahammars kommun**

### **Primära transportvägar**

- Väg 66
- Väg 233

### **Sekundära transportvägar**

- Väg 252 söder om Herrgårdsvägen, Surahammar
- Herrgårdsvägen, Surahammar
- Väg 625 (Västeråsleden, Bruksgatan, Ekängsvägen, Dalskogsvägen), Surahammar
- Västeråsleden, Surahammar
- Enbärsvägen, Surahammar
- Knuthagsgatan, Surahammar
- Väg 667 mellan väg 618 och väg 668, Ramnäs
- Väg 668 mellan väg 667 och väg 66, Ramnäs

## **Rekommenderade parkeringsplatser**

För rekommenderade parkeringsplatser för farligt gods, se tätortskartor.

## **Kortare uppehåll för fordonsservice**

När så krävs för vissa av klasserna i ADR/ADR-S, anvisas platser för sådan fordonservice av vakthavande befäl vid Polismyndigheten i Västerås, telefon 114 14.

### **Fagersta**

Rv 66/68, Parkeringsplats vid sjön Eskiln

Rv 66, Rastplats vid Djupnäs

### **Köping**

Hans Perssons bil på Ringvägen i anslutning till väg 250

### **Arboga**

Kallstengårdens Hotel och Konferens (f.d. Nalles)

Uppställningsplan för lastbilar vid lastbilstvätten Ekbacken

Q8-mackens parkering vid Sätra

### **Hallstahammar**

Eriksbergsvägen

### **Surahammar**

Rv 66, informationsficka strax norr om Långsjön

Industriområdet vid Surahammars bruk

### **Virso**

Plan i anslutning till bensinstation i anslutning till RV 66

### **Sala**

Två uppställningsplatser längs Fabriksgatan

### **Västerås**

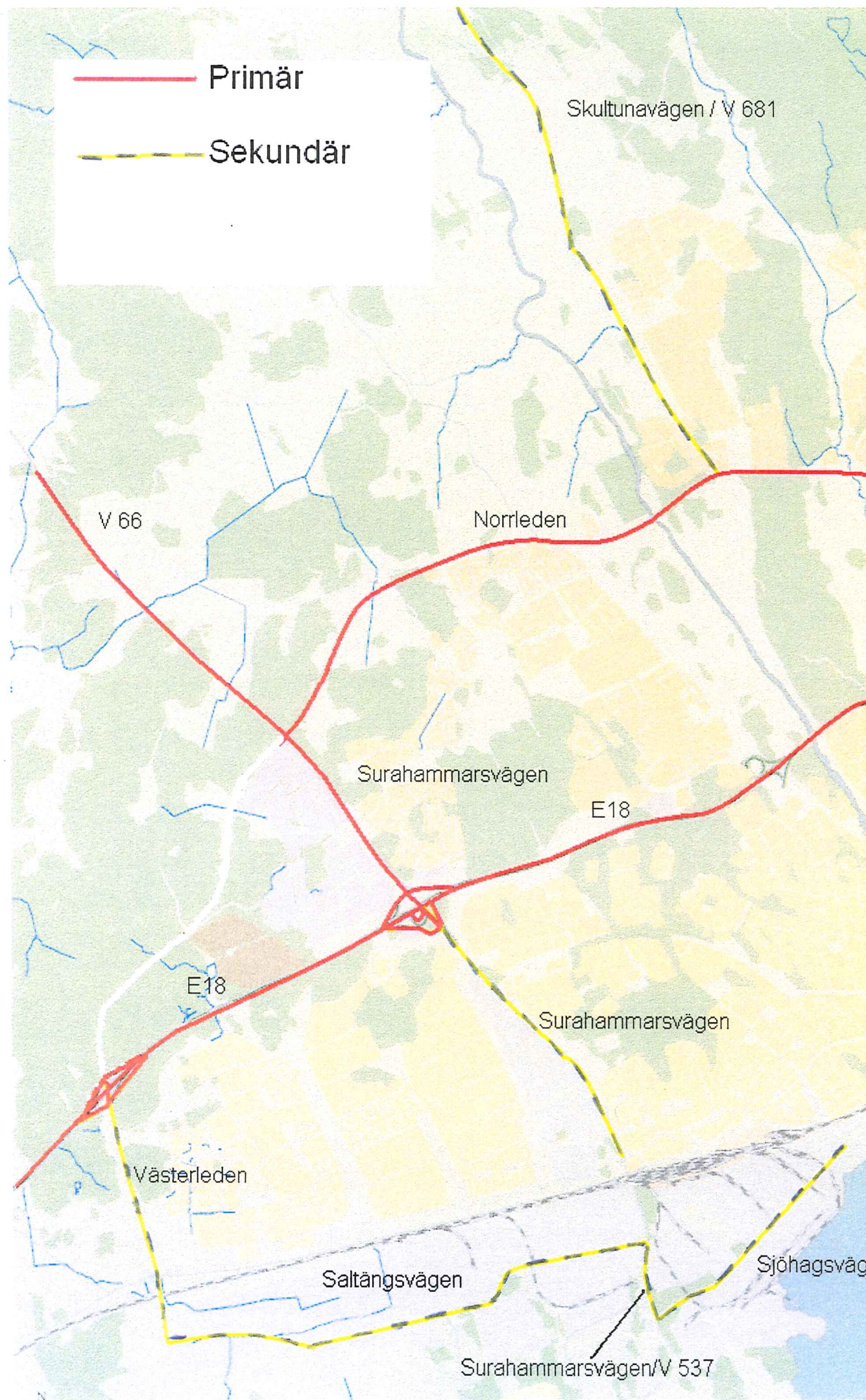
Rv 56, ”Åkarnas Hus”, asfaltsplan söder om Stolpgatan

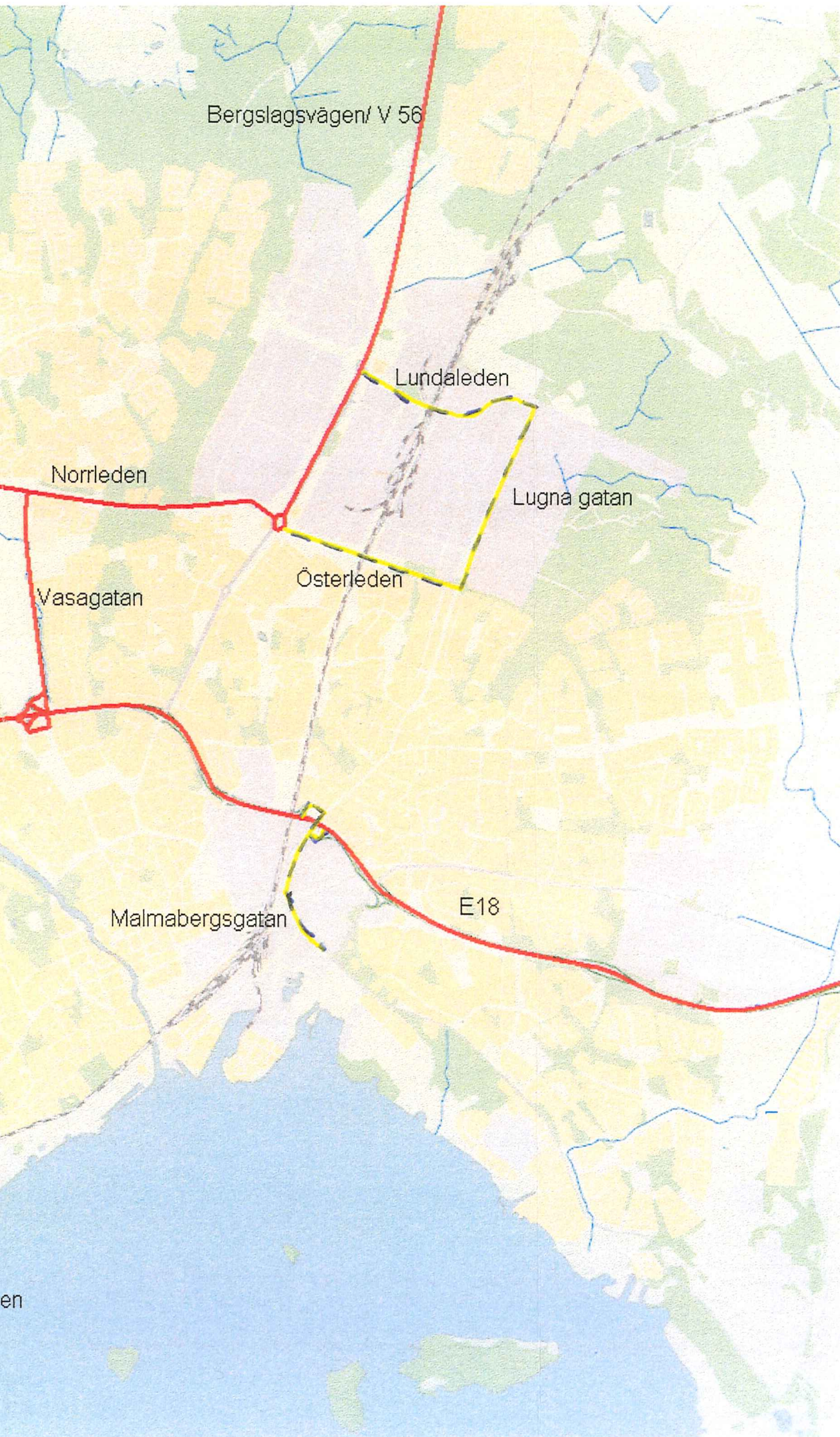
Grusplan utanför Driftområde Svevia vid Näs





Bilaga A.





**Bilaga A.**  
**Karta över upplåtna vägar för farligt gods inom Västerås kommun**

## Förbud mot trafik med lastbil vars totalvikt överstiger 3,5 ton i Västerås City.



Inom det område som redovisas på ovanstående karta får lastbil vars totalvikt överstiger 3,5 ton inte föras. Förbud gäller ej mellan kl. 06.00 - 11.00 och mellan kl.14.00 - 15.00 alla dagar.

Sammanställning över allmänna vägar och andra viktigare vägar i Västmanlands län 2012 kan beställas mot avgift hos Länsstyrelsen i Västmanlands län, 721 86 Västerås, tel 021-19 50 00

## Beställningstalong

Till Länsstyrelsen i Västmanlands län  
721 86 VÄSTERÅS

Härmed rekvireras sammanställningen över allmänna vägar och andra viktigare vägar i Västmanlands län

\_\_\_\_\_ ex för år 2012

\_\_\_\_\_ ex för år 2013

Namn:.....

Adress:.....

Postadress:.....

## Beställningstalong

Till Länsstyrelsen i Västmanlands län  
721 86 VÄSTERÅS

Härmed rekvireras sammanställningen över allmänna vägar och andra viktigare vägar i Västmanlands län

\_\_\_\_\_ ex för år 2012

\_\_\_\_\_ ex för år 2013


Namn:.....

Adress:.....

Postadress:.....







**LÄNSSTYRELSEN**  
**Västmanlands län**

Västra Ringvägen 1, 721 86 VÄSTERÅS  
Telefon 021-19 50 00 Telefax 021-19 51 35  
E-post: [vastmanland@lansstyrelsen.se](mailto:vastmanland@lansstyrelsen.se)  
[www.lansstyrelsen.se/vastmanland](http://www.lansstyrelsen.se/vastmanland)

Trafikverket är den myndighet som har till uppgift att utveckla ett effektivt och hållbart trafikslagsövergripande synsätt. I nära dialog med regioner och kommuner ska Trafikverket svara för en samlad, långsiktig infrastrukturplanering för samtliga trafikslag. Trafikverket har också ansvar för att bygga, driva och underhålla de statliga vägarna och järnvägarna. Därtill ansvarar Trafikverket för att infrastrukturen utnyttjas effektivt och främjar säkra och miljöanpassade transporter.



**TRAFIKVERKET**

Region Öst  
Box 1140, 631 80 Eskilstuna  
0771-921 921, Telefax 016-15 70 05  
[eskilstuna@trafikverket.se](mailto:eskilstuna@trafikverket.se)  
[www.trafikverket.se](http://www.trafikverket.se)