

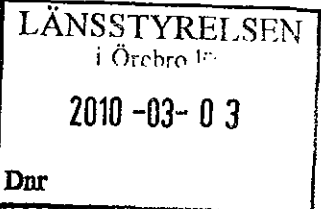
Miljödepartementet

Sveaskog Förvaltnings AB

Bergslagen Skog

Box 404

701 48 ÖREBRO



Överklagande i fråga om naturreservatet Skärmarbodabergen, Nora kommun

1 bilaga

Regeringens beslut

Regeringen tar inte upp överklagandet av orienteringsklubbarna i Örebro län till prövning.

Regeringen ändrar Länsstyrelsens i Örebro län beslut den 26 oktober 2009 på så sätt att föreskriften under A, punkten 8, om förbud att upplåta mark för skyttetävling, orienteringstävling, militära övningar eller liknande, tas bort.

Länsstyrelsen ska kungöra regeringens beslut på samma sätt som det överklagade beslutet kungjordes.

Ärendet

Länsstyrelsen i Örebro län beslutade den 26 oktober 2009 att bilda naturreservatet Skärmarbodabergen i Nora kommun, se *bilaga*.

Sveaskog Förvaltnings AB (Sveaskog) och orienteringsklubbarna i Örebro län har överklagat länsstyrelsens beslut.

Sveaskog har yrkat att det endast ska krävas tillstånd av länsstyrelsen för att hålla en orienteringstävling och inte en ansökan om dispens från ett förbud.

Länsstyrelsen har anfört bl.a. följande. En ändring av föreskriften om upplåtelse kan motiveras då den kan anses mer långtgående än vad som krävs för att uppnå reservatets syfte. Mot bakgrund av detta kan föreskriften A punkten 8 tas bort helt. Prövning av tävlingar, övningar och liknande sker ändå genom föreskriften C punkten 7.

Skälen för regeringens beslut

Det har inte framkommit att orienteringsklubbarna i Örebro län äger mark eller innehar rätt i övrigt till mark som berörs av länsstyrelsens beslut. Beslutet har inte heller haft sådana rättsverkningar eller i övrigt berört orienteringsklubbarnas i Örebro län intressen på ett sådant sätt att de har rätt att föra talan mot beslutet. Överklagandet bör därför inte tas upp till prövning.

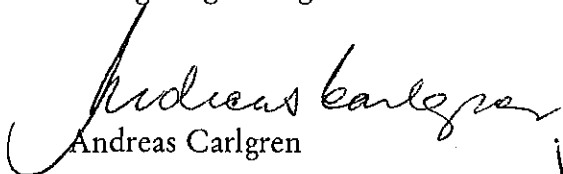
Regeringen prövar ärendet i sak på talan av Sveaskog.

Syftet med naturreservatet Skärmarbodabergen är enligt länsstyrelsens beslut att bevara biologisk mångfald och värdefulla naturmiljöer. Naturskogen och andra ingående naturtyper, samt landskapets orörda karaktär, ska bevaras och utvecklas huvudsakligen genom fri utveckling. Syftet är även att vid behov restaurera naturmiljöer och återställa livsmiljöer för skyddsvärda arter. Ett underordnat syfte är även att tillgodose allmänhetens möjligheter till friluftsliv.

Enligt föreskriften A punkten 8 råder förbud att upplåta mark för skyttetävling, orienteringstävling, militära övningar eller liknande. Enligt föreskriften C punkten 7 är det förbjudet att utan länsstyrelsens tillstånd använda området för organiserad tävling eller övning, lägerverksamhet eller liknande.

Regeringen finner, mot bakgrund av vad som framkommit i ärendet, att föreskriften A punkten 8 bör tas bort. En sådan ändring bedöms inte äventyra syftet med reservatet.

På regeringens vägnar


Andreas Carlgren


Lina Oskarsson

Kopia till

Naturvårdsverket
Länsstyrelsen i Örebro län (handlingar återsänds)
Nora kommun
Orienteringsklubbarna i Örebro län genom Örebro Läns
Orienteringsförbund, Box 15023, 700 15 ÖREBRO



Länsstyrelsen
Örebro län

Sture Marklund
Direkt: 019-193566
sture.marklund@lansstyrelsen.se

BESLUT
2009-10-26

Dnr: 5112-10854-2009

Enligt sändlista

Länsstyrelsens i Örebro län beslut om bildande av naturreservatet Skärmarbodabergen i Nora kommun och beslut om föreskrifter m.m.

Bilagor:

1. Sändlista
2. Hur man överklagar
3. Skötselplan

Beslut

Länsstyrelsen förklarar med stöd av 7 kap. 4 § miljöbalken (1998:808) det område som avgränsas på bifogad beslutskarta och med de gränser som slutligen märks ut i fält, som naturreservat. Reservatsområdet utgör del av fastigheten Skymhyttan 10:1 i Nora kommun.

Naturreservatets namn ska vara Skärmarbodabergen.

För att uppnå nedan angivet syfte med naturreservatet beslutar Länsstyrelsen med stöd av 7 kap. 5, 6 och 30 §§ miljöbalken samt 22 § första stycket förordningen (1998: 1252) om områdesskydd enligt miljöbalken m.m. att nedan angivna föreskrifter ska gälla för naturreservatet.

Länsstyrelsen fastställer med stöd av 3 § förordningen (1998: 1252) om områdesskydd enligt miljöbalken m.m. bifogad skötselplan, bilaga 3, med mål, riktlinjer och åtgärder för naturreservatets långsiktiga vård.

Syftet med naturreservatet

Syftet med naturreservatet är att bevara biologisk mångfald och värdefulla naturmiljöer. Naturskogen och andra ingående naturtyper, samt landskapets orörda karaktär, ska bevaras och utvecklas huvudsakligen genom fri utveckling. Med fri utveckling menas att förekommande ekosystem och biologisk mångfald ska bevaras och utvecklas genom intern dynamik och andra naturliga processer. Syftet är även att vid behov restaurera naturmiljöer och återställa naturmiljöer för skyddsvärda arter. Ett underordnat syfte är även att tillgodose allmänhetens möjligheter till friluftsliv.

Föreskrifter för naturreservatet

A. Föreskrifter med stöd av 7 kap. 5 § miljöbalken

Det råder förbud att:

1. uppföra byggnad eller annan anläggning,
2. utöka eller förändra befintlig byggnad eller anläggning,



3. anordna upplag, utföra fyllning eller tippning, spränga, schakta, borra, gräva, markbereda eller bedriva täkt av något slag,
4. anlägga väg, stig, led, uppställningsplats för fordon, båtar eller andra farkoster eller liknande,
5. skyddsdikey, rensa dikey, kulvertera dikey, dämna eller utföra annan åtgärd som påverkar områdets naturgivna hydrologiska förhållanden,
6. utföra något slag av skogsavverkning eller skogsvårdsåtgärd, fälla enstaka träd samt att samla ihop, föra bort eller upparbeta döda stående eller liggande träd eller träddelar,
7. framföra motordrivet fordon annat än på befintlig väg,
8. upplåta mark för skyttetävling, orienteringstävling, militära övningar eller liknande,
9. införa för området främmande växt- eller djurart,
10. använda kemiska eller biologiska bekämpningsmedel eller växtnäringsämnen.

Det råder förbud att utan länsstyrelsens tillstånd:

11. gräva ned befintlig luftledning,
12. utföra provborrning för prospektering av mineraler,
13. tillföra kalk.

Utan hinder av ovanstående föreskrifter är det tillåtet att:

- underhålla befintligt vägsystem,

Föreskrifterna enligt 7 kap. 5 § miljöbalken träder i kraft den 10 december 2009.

B. Föreskrifter med stöd av 7 kap. 6 § miljöbalken

Ägare och innehavare av särskild rätt till fastigheten förpliktas tåla att följande intrång i området för att tillgodose syftet med naturreservatet:

1. utmärkning av naturreservatets gränser,
2. uppsättning av informationstavlor,
3. genomförande av undersökningar av mark- och vattenförhållanden samt flora och fauna,
4. naturvårdsbränning av skog och restaurering av skog och våtmarker,
5. anläggning och underhåll av gångstig med rastplatser för allmänheten.

C. Föreskrifter med stöd av 7 kap. 30 § miljöbalken och 22 § förordningen (1998: 1252) om områdesskydd enligt miljöbalken m.m.

Det råder förbud att

1. gräva, hacka, rista, måla eller på annat sätt skada jordytan eller fast naturföremål,
2. framföra motordrivet fordon annat än på befintliga vägar
3. cykla eller rida annat än på befintliga vägar,
4. fälla, bortföra eller på annat sätt skada döda stående eller omkullfallna träd eller buskar,
5. skada vegetationen i övrigt t ex genom att gräva upp växter såsom ris, gräs, örter, mossor eller lavar,

Det är förbjudet att utan länsstyrelsens tillstånd:

6. sätta upp permanent tavla, skylt, affisch eller att snitsla spår,
7. använda området för organiserad tävling eller övning, lägerverksamhet eller liknande,
8. elda annat än på eventuellt anvisad plats.

Utan hinder av ovanstående föreskrifter är det tillåtet att:

- plocka bär och matsvamp för husbehov.

Enligt 7 kap. 30 § miljöbalken gäller ordningsföreskrifterna omedelbart efter att de trätt i kraft, även om de överklagas.

Ordningsföreskrifterna enligt 7 kap. 30 § miljöbalken träder i kraft den 10 december 2009.

Föreskrifterna enligt 7 kap. §§ 5 och 30 miljöbalken ska inte utgöra hinder för:

- för förvaltaren att utföra de åtgärder som krävs för att uppnå syftet med naturreservatet
- rättighetshavare att transportera ut fälld älg eller annat högvilt med terrängskoter, t ex fyrhjuling. Vid körning ska i första hand befintliga stigar och leder användas och särskild försiktighet ska iakttas för att undvika skador på mark och vegetation
- för rättighetshavare att utföra normalt underhåll av befintlig kraft- eller teleledning

UPPGIFTER OM NATURRESERVATET

Namn:	Skärmarbodabergen
NVR (RegDOS) id:	2014176
Kommun:	Nora
Fastigheter:	Del av Skymhyttan 10:1
Lägesbeskrivning:	7 km SO om Nora, Ekonomiska kartan 105 82
Naturgeografisk region:	99, 28, sydligt boreala kuperade områden
Area:	221,7 hektar, varav 192,9 ha prod. skogsmark
Markägare:	Sveaskog AB
Naturtyper:	Skog 221,7 ha

REDOGÖRELSE FÖR ÄRENDET

Området ingår i den inventering av skyddsvärda statliga skogar som på uppdrag av regeringen genomfördes av Naturvårdsverket och länsstyrelserna 2003-2005. Det uppmärksammades på grund av höga biologiska värden och bedömdes med stöd av gällande naturskogskriterier lämpat för urval i inventeringen. Området är ett av 61 områden i Örebro län som slutligen rapporterades av Naturvårdsverket till regeringen, Naturvårdsverkets rapport 5339 och 5341.

Naturvårdsverket och Sveaskog träffade den 13 juni 2008 en överenskommelse om långsiktigt skydd av 431 särskilt värdefulla naturskogsområden på Sveaskogs marker som redovisades i inventeringen. Överenskommelsen innebär att områdena på i överenskommelsen angivna villkor kan avsättas som naturreservat utan krav på ekonomisk ersättning till Sveaskog. Genom det långsiktiga skydd som på detta sätt åstadkoms för berörda områden ges ett viktigt bidrag till delmål 1 *Långsiktigt skydd av skogsmark* i miljökvalitetsmålet *Levande skogar*.

Samråd med kommunen har genomförts.



Sakägare och övriga remissinstanser har beretts möjlighet att yttra sig över beslutsförslaget. Yttrandena har i möjligaste mån beaktats.

SKÅLEN FÖR BESLUTET

Skogsområde med mycket höga naturvärden, geomorfologiskt värdefullt och ett område av stor vikt för det rörliga friluftslivet med utbyggt ledsystem, förekomst av en för vårt län unik ansamling av havssvallade blockgrottsbildningar och attraktiva utsiktspunkter. Områdets naturskogsartade skogsbestånd hör till länets äldsta och hyser en mycket värdefull insektsfauna. Området är mycket lättillgängligt och på grund av den dramatiska grottnaturen ett av länets främsta naturutflyktsmål. Fynd av ett flertal rödlistade arter knutna till tallnaturskog har gjorts. Området kommer snabbt att få mer död ved då många av bestånden är gamla. Det rikliga inslaget av löv (20-60 %) i ungskogsbestånden, utgör även en bra grund för framtida utvecklingsmöjligheter i mellanliggande partier. Området är i nuläget ett av de mest skyddsvärda i länet. Skärmarbodabergen ingår i Kilsbergens barr- och blandskogstrakt, vilken i den regionala strategin för formellt skydd av skog avgränsats som en värdestrakt prioriterad för naturskydd. Objektet har stor betydelse ur landskapsekologisk synpunkt och för bevarandet av biologisk mångfald i regionen

De särskilda naturvärden som framkommit om reservatsområdet och som dokumenterats i Naturvårdsverkets rapport 5341 (Löfgren, R. & Henriksson, S. (red.) 2004. *Skyddsvärda statliga skogar – Svealand utom Dalarnas län.*) kräver ett omfattande och långsiktigt skydd för att bevaras och utvecklas. Detta skyddsbehov kan endast tillgodoses genom bildande av naturreservat.

Beträffande områdets geologiska, naturupplevelse- och pedagogiska värden hänvisas till Carl Anders Lindstén, *Skärmarbodabergens hemlighet*, Kilsbergsfrämjandet 2007.

Beslutet följer riktlinjer för prioritering av naturreservatsskydd och Sveriges internationella åtaganden om skydd av den biologiska mångfalden, samt Sveriges miljö kvalitetsmål.

Beslutet strider inte mot kommunal översiktsplan eller detaljplan och är därmed förenligt med 7 kap. 8 § miljöbalken.

Beslutet är förenligt med hushållningsbestämmelserna i 3 och 4 kapitlet miljöbalken.

Beslutet är inte i konflikt med koncessioner för gruvnäringen, enligt den information Länsstyrelsen fått av Bergsstaten.



Vid en avvägning, enligt 7 kap 25 § miljöbalken, mellan allmänna och enskilda intressen bedömer Länsstyrelsen att den inskränkning i enskild rätt att använda mark och vatten som beslutet om naturreservat innebär inte går längre än vad som krävs för att syftet med naturreservatet ska tillgodoses.

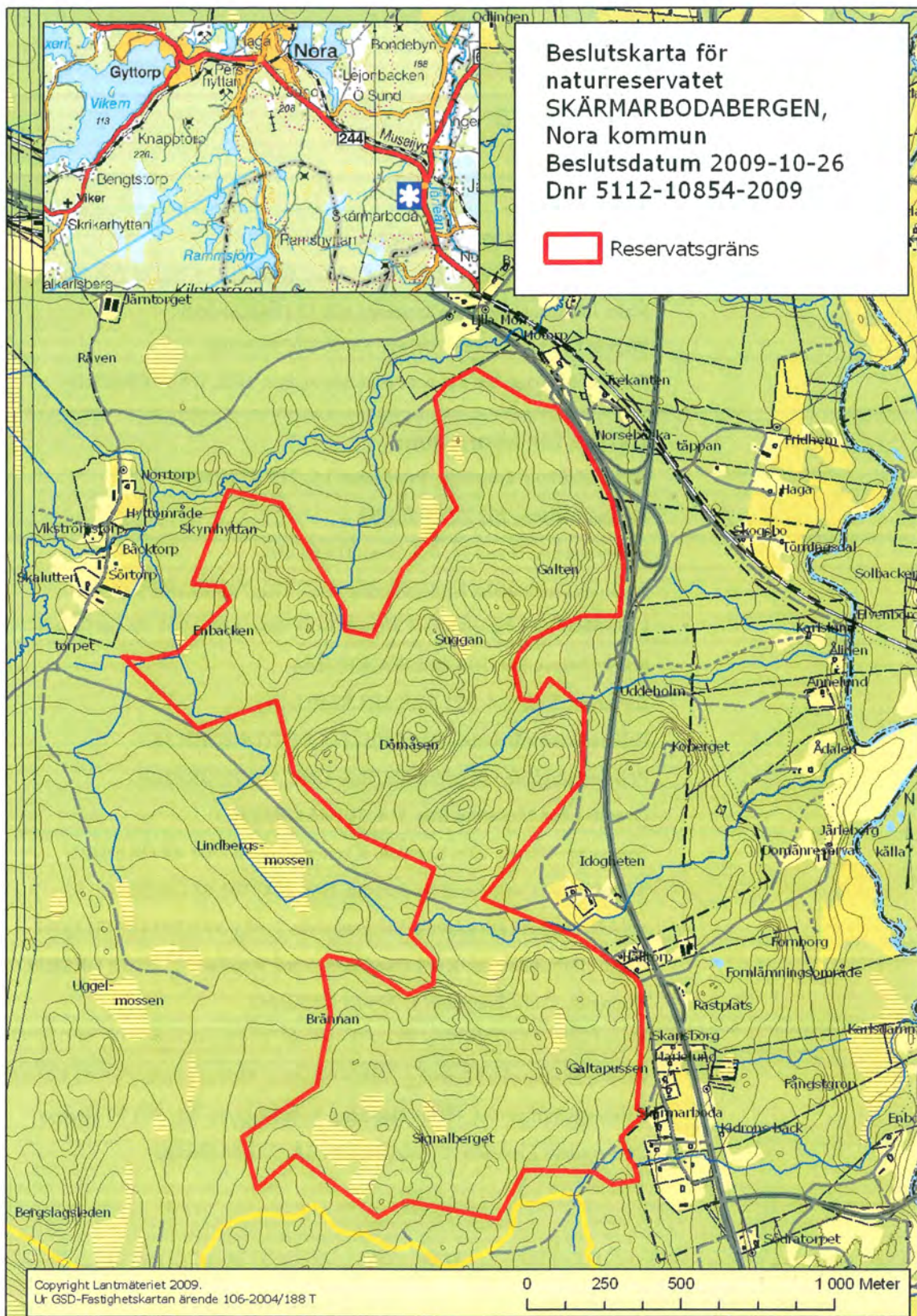
I enlighet med vad som sägs i 4 och 5 §§ förordningen (2007:1244) om konsekvensutredning vid regelgivning, bedömer Länsstyrelsen att den föreslagna ordningsföreskriften enligt 7 kap 30 § miljöbalken innebär så begränsade kostnadsmässiga och andra konsekvenser att det saknas skäl för en konsekvensutredning av regelgivningen.

Detta beslut kan överklagas. (Se bilaga 2.)

I den slutliga handläggningen av ärendet har deltagit landshövding Rose-Marie Frebran, beslutande, länsjurist Johan Strandberg, enhetschef Magnus Eklund samt handläggare Sture Marklund, föredragande.

Rose-Marie Frebran

Sture Marklund



Sändlista har ej scannats

Bilaga 2.

Hur man överklagar Länstyrelsens beslut

Om ni vill överklaga detta beslut skall Ni skriva till Länstyrelsen. Tala i brevet om vilket beslut Ni överklagar, t ex genom att ange beslutets diarienummer. Tala också om vilken ändring i beslutet Ni vill ha.

Länstyrelsen måste ha fått överklagandet inom tre veckor från den dag som beslutet kungjordes i Nerikes Allehanda, annars kan överklagandet inte prövas.

Om Länstyrelsen inte själv ändrar beslutet på det sätt Ni begärt sänder Länstyrelsen överklagandet vidare till regeringen (miljödepartementet).

Om Ni vill ha ytterligare upplysningar kan Ni vända Er till Länstyrelsen, tel 019-19 30 00.

Bilaga 3.

SKÖTSELPLAN FÖR NATURRESERVATET SKÄRMARBODABERGEN

Denna skötselplan kan utvecklas och preciseras vid en senare omprövning inom ramen för gällande förordnande.

Beskrivningsdel

Skärmarbodabergen når en höjd mellan 80-160 möh och ligger i högsta kustlinjeläge. Härifrån var under Yoldiahavets tid öppet vatten över mycket stora avstånd österut, vilket medförde en mycket stark vågpåverkan på de östvända bergssluttningarna. På grund av speciella berggrundsgeologiska egenskaper hos berget har här, i samverkan med den kraftiga vågerosionen under Yoldiahavets era, uppstått en mängd blockgrottbildningar i bergssluttningarna. Dessutom finns här vackra prov på inlandsisens påverkan i form av vackert isslipade rundhällar och av jättebock vilka vid isavsmältningen nedsläppts på olika ställen. Topografin kännetecknas också av små bergskullar, vilka regelmässigt är beväxta med mycket gammal, talldominerad skog med trädåldrar på över 400 år. En del av dessa bestånd står dessutom på produktiv skogsmark, Gammelskogen tillsammans med den dramatiska terrängen och de spännande grottbildningarna har resulterat i att området är mycket välbesökt. Här finns två stigsystem som slingrar sig fram i bergsbranterna. Mellan natur- och urskogsinslagen finns naturskogsartade barrblandskogar, andra barrblandskogar, lövbarrskog där åldersklasserna pendlar mellan 50-180 år. Enstaka inslag av tall och granöverståndare i 200-400 års åldern finns överallt. Tillgången på död ved är bitvis mycket god i branter och sluttningar samt i ur- och naturskogsbestånden. Här finns gott om död ved i olika nedbrytningsstadier och dimensioner, både stående och liggande. Tallar och aspar med riklig förekomst av bohål är vanliga. Områdets naturskogsartade skogsbestånd hör till länets äldsta och hyser en mycket värdefull insektsfauna

Plandel

Syftet med naturreservatet och dess föreskrifter är styrande för naturreservatets långsiktiga vård.



Syftet med naturreservatet är att bevara biologisk mångfald och värdefulla naturmiljöer. Naturskogen och andra ingående naturtyper, samt landskapets orörda karaktär, ska bevaras och utvecklas huvudsakligen genom fri utveckling. Med fri utveckling menas att förekommande ekosystem och biologisk mångfald ska bevaras och utvecklas genom intern dynamik och andra naturliga processer. Syftet är även att vid behov restaurera naturmiljöer och återställa naturmiljöer för skyddsvärda arter. Ett underordnat syfte är även att tillgodose allmänhetens möjligheter till friluftsliv.

Åtgärdernas art och omfattning avgörs och preciseras vid kommande översyn av skötselplanen.

Åtgärder

Innan ovan nämnda översyn av skötselplanen ska iordningsställande och underhåll av gränsmarkeringar och informationstavlor utföras.

Naturreservatets utmärkning i terrängen

Markeringarna ska göras utifrån Lantmäteriets gränsutsättning och för övrigt i enlighet med Naturvårdsverkets anvisningar.

Informationstavlor med föreskrifter

Dessa sätts upp i anslutning till reservatets entré.

Tillsyn

Länsstyrelsen svarar för tillsynen av reservatet.

Sammanfattning och prioritering av åtgärder

Skötselåtgärd	När	Prioritet
Utmärkning av reservatsgränsen	Senast 2010	1
Informationsskylt om reservatet	Senast 2010	1
Uppföljning av gränsmarkering	Efter åtgärd	1
Underhåll av gränsmarkering	Vid behov	1
Revidering av skötselplan	Senast 2015	2

Övrigt

Enligt avtalet mellan Sveaskog AB och Naturvårdsverket får virke eller avverkningsrester som genereras, och som av naturvårdsskäl inte bör lämnas på platsen, tillvaratas av markägaren.

Upplåtelser kvarstår hos markägaren Sveaskog AB. Vid upplåtelser upplyser Sveaskog om de begränsningar som reservatets föreskrifter innebär.