

## Planering för ekologiskt funktionella kantzoner

Det är bra att planera in kantzoner på all sin mark som gränsar mot vatten och ha en helhetssyn över markslags- och beståndsgränser. Det allra bästa är om man också kan samverka mellan olika fastigheter och markägare. Då skapas korridorer i landskapet som gynnar växt- och djurliv i vattendraget och den omgivande naturen.

Kantzoner måste inte alltid lämnas helt orörda utan kan i olika utsträckning brukas och ändå behålla sina positiva egenskaper. Kantzonen delas nedan in i tre delzoner för att förtydliga hur brukandet kan planeras. En tumregel är att man bör vara mer försiktig i sitt brukande ju närmare vattnet man är.

### I skogsmark bör man tänka på:

**Närzonen** – Lämna i stort sett orörd. Ta eventuellt bort enskilda träd, i första hand granar. Lämna all död ved. Undvik körning med maskiner.

**Mellanzonen** – Gallra mycket försiktigt och tänk på att gynna lövträd och buskar. Spara gärna evighetsträd och lämna all död ved. Undvik körning med maskiner.

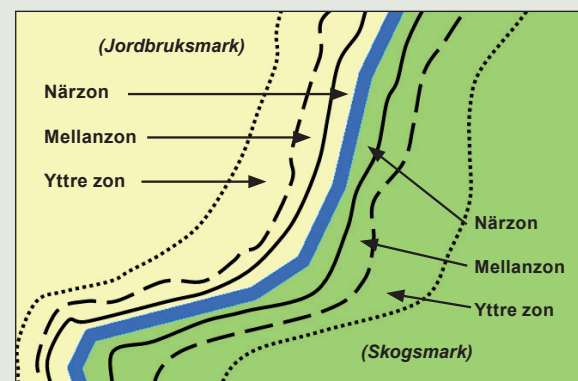
**Yttre zonen** – Gallra försiktigt och planera körvägar noga för att minimera mark- och vattenskador.

### I jordbruksmark bör man tänka på:

**Närzonen** – Lämna i stort sett orörd. Låt gärna lövträd och buskar komma upp. Undvik körning med maskiner och bete.

**Mellanzonen** – Försiktig körning med maskiner kan ske men inte för plöjning eller harvning. Marken kan utnyttjas för bete.

**Yttre zonen** – Normalt jordbruk men utan användning av gödsel och bekämpningsmedel.



## Hur breda ska kantzoner vara?

Olika vattendrag kräver olika breda kantzoner. Det finns inget generellt facit för vad som är lagom. Bredden på zonen och dess delzoner avgörs bl.a. av markens lutning, marktyp, tillflöden och storlek på vattendraget. Generellt kan man dock säga att kantzonen's olika positiva effekter på vattnet avtar med nedan angivna avstånd.

### Energikälla

- Leverera blad, grenar och småkryp till vattnet 5 - 15 m

### Livsmiljö

- Garantera kontinuerlig tillförsel av död ved 20 - 30 m
- Upprätthålla hög luftfuktighet, jämn temperatur och vindstilla förhållanden 20 - 45 m

### Klimatanläggning

- Bibehålla låg vattentemperatur 20 - 30 m

### Reningsverk

- Fånga upp partiklar och motverka erosion 20 - 30 m
- Fånga upp näringsämnen och tungmetaller från omgivningen 10 - 15 m



## Ekologiskt funktionella kantzoner vid vatten



Europeiska jordbruksfonden  
för landsbygdsutveckling:  
Europa investerar i  
landsbygdsområden



[www.lansstyrelsen.se/jonkoping](http://www.lansstyrelsen.se/jonkoping)


Produktion: Länsstyrelsen i Jönköpings län, 2010  
Illustrationer: Martin Holmer

## Hur fungerar en ekologiskt funktionell kantzon?

Området närmast ett vattendrag har stor betydelse för vattendragets ekologiska status i såväl skogs- som jordbruksmark. Kantzonen påverkar bland annat vattentemperatur, erosion, pH samt tillflödet av partiklar, näringsämnen och gifter. Alla dessa faktorer är av avgörande betydelse för en rad olika växter och djur i och omkring vattendraget. Det är därför viktigt att man tar särskild hänsyn i kantzonen.


Man kan dela upp kantzonens funktioner för vattendraget i fyra olika delar: energikälla, livsmiljö, klimatanläggning och reningsverk. Dessa funktioner förklaras närmare nedan.

### Energikälla



- Träd och buskar tappar blad och grenar i vattnet. Det utgör basen i näringskedjan för en rad olika organismer i vattendraget.
- Småkryp från kantzonen som hamnar i vattnet utgör basen i näringskedjan för fisk och andra vattenlevande rovdjur.

### Livsmiljö




- De många olika livsmiljöerna som finns i kantzonen är mycket artrika och viktiga miljöer för både växter och djur.
- Död ved i vattnet skapar en rik och varierad livsmiljö för fisk och andra vattendjur.

### Klimatanläggning

- Träd och buskar beskuggar vattnet vilket sänker och jämnar ut temperaturen.
- Träd och buskar beskuggar vattnet och botten vilket förhindrar igenväxning.
- Träd, buskar och annan vegetation ger ett svalt, vindstilla och fuktigt mikroklimat vilket gynnar en rad olika landlevande djur och växter.



### Reningsverk



- Vegetationen och marken filtrerar och renar vatten från skogs- och jordbruksmark. Partiklar och tungmetaller fångas upp innan de rinner ut i vattendraget.
- Träd och andra växter renar utströmmande vatten genom att fånga upp näringsämnen innan de rinner ut i vattendraget.
- Vegetationen håller kvar vattnet och jämnar ut avrinningen så att vattnet renas, flödestoppar dämpas och uttorkning motverkas.
- Busk- och trädrötter stabiliserar marken i kantzonen och motverkar erosion.

