

Naturvårdsenheten
Hannah Brandin
Tel: 010-225 03 22
hannah.brandin@lansstyrelsen.se

Beslut om utvidgning av strandskyddsområden i Ludvika kommun

Beslut

Länsstyrelsen beslutar med stöd av 7 kap. 14§ andra stycket miljöbalken (1998:808) att strandskyddet ska vara utvidgat på följande områden i Ludvika kommun.

1. Stora och Lilla Malingen. Strandskyddet utvidgas enligt karta bilaga 1.
2. Nordvästra Bysjön. Strandskyddet utvidgas enligt karta bilaga 2.
3. Stensbo udde. Strandskyddet utvidgas enligt karta bilaga 3.
4. Lövön. Strandskyddet utvidgas enligt karta bilaga 4.
5. Sollen. Strandskyddet utvidgas enligt karta bilaga 5.
6. Västra Olsjön. Strandskyddet utvidgas enligt karta bilaga 6.
7. Rävsnäs. Strandskyddet utvidgas enligt karta bilaga 7.

Beslutet innebär att samtliga tidigare beslut om utvidgning av strandskyddsområde inom Ludvika kommun upphör att gälla. Generellt strandskydd på 100 meter återinträder.

Observera att kartorna visar avgränsningen för både det generella strandskyddet på 100 meter samt det utvidgade strandskyddet på land. Generellt strandskydd ut i vattnet är inte markerat.

Upplysning

Strandskydd innebär att nya byggnader inte får uppföras, befintliga byggnaders användning inte får ändras och andra anläggningar eller anordningar som hindrar eller avhåller allmänheten inte får utföras. Strandskyddet innebär även att åtgärder som väsentligt förändrar livsvillkoren för växt- och djurarter inte får vidtas.

Enligt 7 kap. 16 § miljöbalken omfattar strandskyddet inte byggnader, anläggningar, anordningar eller åtgärder som behövs för de areella näringarna (bl.a. jord- och skogsbruk) och som inte

tillgodoser bostadsändamål. En förutsättning är att aktuella byggnader, anläggningar, anordningar eller åtgärder för sin funktion måste finnas eller vidtas inom strandskyddsområdet d.v.s. en annan lokalisering är inte möjlig. Pågående markanvändning såsom jord- och skogsbruk kan alltså fortgå utan hinder i strandskyddat område vilket t.ex. innebär att man kan sätta upp stängsel för djur och göra uttag av skogsråvara och avverkning när det är aktuellt.

Någon rätt till ersättning för ägare och innehavare av särskild rätt till marken med anledning av ett beslut att utvidga strandskyddsområdet föreligger inte (31 kap. 4 § miljöbalken).

Det generella strandskyddet, 100 meter från strandlinjen upp på land och ut i vattnet, gäller överallt där strandskyddsområdet inte är utvidgat och det inte har blivit upphävt genom särskilda beslut.

Bakgrund

Strandskydd har, i någon form, funnits i Sverige sedan 1940-talet. Initialt omfattade strandskyddet ett verktyg för att säkra allmänhetens tillgång till platser för friluftsliv och bad. Det generella strandskyddet, som omfattar 100 meter från strandlinjen upp på land samt ut i vattnet, infördes 1975. I och med att naturvårdslagen ändrades 1994, tillkom ytterligare ett syfte till strandskyddet som gäller skydd för strandzonens växt- och djurliv.

Strandskyddets syfte är idag att stränder långsiktigt ska tryggas för allemansrättslig tillgång samt att goda livsvillkor för djur- och växtlivet på land och i vatten ska bevaras. Strandskyddets betydelse för såväl friluftslivet som den biologiska mångfalden bidrar till uppfyllelse av flera av de av riksdagen antagna miljö kvalitetsmålen. Strandskyddet är ett generellt skydd och gäller i hela landet. Bestämmelserna gäller oavsett om området är tät- eller glesbebyggt, om det finns gott om sjöar och vattendrag eller inte och oavsett vilka naturtyper eller arter som finns i området. Det skyddade området är normalt 100 meter från strandkanten både på land och i vattenområdet. En utvidgning kan göras upp till 300 meter om det behövs för att tillgodose att något av strandskyddets syften säkerställs.

Från och med den 1 juli 2009 ändrades bestämmelserna om strandskyddet i miljöbalken. Enligt regeringens proposition 2008/09:119 om strandskyddet och landsbygdsutveckling innebär de nya bestämmelserna i miljöbalken att kravet skärps för att få utvidga ett område som omfattas av generellt strandskydd. Utvidgat strandskydd ska finnas där det behövs för att *säkerställa strandskyddets syften*. I och med detta har länsstyrelserna av regeringen fått i uppdrag att se över äldre beslut för utvidgade strandskyddsområden. Utvidgat strandskydd inom länet gäller, efter den 31 december 2014, endast om utvidgningen har beslutats med stöd av den nya bestämmelsen. Om detta inte har gjorts upphör det tidigare utvidgade strandskyddet att gälla och det generella strandskyddet på 100 meter återinförs.

Redogörelse för ärendet

Inom Ludvika kommun råder utvidgat strandskydd vid följande platser (del eller hela området):

1. Finnäset

2. del av Lövön
3. del av Väsmans norra strand
4. Övre och Nedre Boten
5. Uvtjärnen
6. Bysjön, Björken och Saxen
7. Gussjön
8. Krabbsjön, Ljussjön och Bredsjön
9. Fallmortjärnen
10. Västra delen och Nordviken i sjön Råmen
11. Laxsjö-Flatan
12. Gammelgårdssjön
13. Gänsen
14. Norsen
15. Olsjön
16. Stora och Lilla Malingen
17. Norra Hörken
18. Stora Nitten
19. Havstjärn
20. Övre Noren, Nedre Noren och Saxen

Länsstyrelsen har den 14 mars 2011 och 1 februari 2012 skickat ut en remiss till länets alla kommuner och lämnat dem tillfälle att redovisa sin uppfattning inför översynen av det utvidgade strandskyddet. Ludvika kommun har i ett yttrande den 13 april 2012 lämnat förslag på områden som bör utvidgas.

Länsstyrelsen har den 11 februari 2014 skickat ut ett förslag till beslut på remiss om nya utvidgade strandskyddsområden. Förslaget överensstämde med kommunens yttrande. Förslaget har delgivits genom kungörelser den 15 februari 2014 i Dalarnas Tidningar, Dalademokraten samt Post- och Inrikes Tidningar. Förslaget har hållits tillgängligt i kommunens lokaler samt på länsstyrelsens hemsida.

Följande remissvar har inkommit:

Ludvika kommun 2014-03-17: Kommunen har inget att invända mot förslaget.

Bergvik Skog Väst AB (förkortat Bergvik nedan): 2014-03-17:

Bergvik har sammanfattningsvis framfört följande:

Bergvik menar att länsstyrelsen i sitt förslag till beslut inte håller sig inom den avgränsning som ett beslut om utvidgat strandskydd ska göra och innefattar även andra naturvärden som bör skyddas på annat sätt. Att som i förslaget ta in områden som har en skyddsvärd flora av andra skäl, t ex att de gynnas av att de finns intill ett gammalt kalkbrott som ligger inom 300 meter från en sjöstrand menar Bergvik inte är ett hållbart beslutsskäl för beslut om utvidgat strandskydd. Däremot skulle det kunna vara ett hållbart beslutsskäl för beslut om biotopskyddsområde eller naturreservat. Bergvik ser här en tydlig ambition att länsstyrelsen försöker fatta beslut om utvidgat strandskydd för områden som lämpligen istället bör skyddas genom annat områdesskydd.

Gällande utvidgat strandskydd för öar i Väsman uppger Bergvik att de inte kan förstå att en utvidgning av strandskyddet för öar skulle kunna motiveras med att det är nödvändig för att säkerställa den allemansrättsliga tillgängligheten till strandområdet. Bergvik anser att det räcker med 100 meter strandskydd i detta syfte.

Generellt för samtliga områden menar Bergvik att länsstyrelsen inte tillräckligt visat att det inte räcker med 100 meters strandskydd för att tillgodose syftet med strandskyddet.

Bergvik framför även synpunkter på att arbetet med översyn av utvidgat strandskydd bedrivs på så forcerat sätt att det underlag som tas fram inte är av den kvalitet som lagstiftaren tänkt utan att beslutsunderlag och motiv för beslut inte blir mycket bättre än de kritiserade äldre besluten.

Bergvik har vid ett möte med Länsstyrelsen den 5 mars 2014 framfört synpunkter särskilt på områdena vid Stora och Lilla Malingen, sjön Saxdalen, del av Limberget samt Lövön.

Länsstyrelsens bemötande

Länsstyrelsen bedömer att de områden som inkluderas i beslutet är väl motiverade utifrån värden för strandskyddets syften. För motivering till beslut för vart och ett av områdena hänvisas till rubriken *Motiv för beslut om utvidgning av strandskydd*.

Länsstyrelsen har gjort en granskning av vart och ett av de ca 200 områden där utvidgat strandskydd råder idag samt remitterat kommunerna vid flera tillfällen i processen. Vidare har Länsstyrelsen valt att motivera beslutet för vart och ett av de aktuella områdena varefter berörda och övriga har getts möjlighet att inkomma med åsikter. Enligt Länsstyrelsens uppfattning följer arbetssättet samt beslutet de krav som finns för beslut om utvidgat strandskydd.

Länsstyrelsen har beaktat de synpunkter som gavs för Stora och Lilla Malingen, sjön Saxdalen, del av Limberget samt Lövön. Vid Stora och Lilla Malingen har den norra gränsen för området justerats. Vad gäller sjön Saxdalen samt del av Limberget så har dessa områden utgått ur beslutet. Lövön kvarstår som området såg ut i remissen.

Smedjebackens kommun 2014-03-25: Kommunen har inget att invända mot förslaget

Lantbrukarnas Riksförbund Dalarna (förkortat LRF nedan) 2014-03-31

För flera av LRFs medlemmar upplevs det utvidgade strandskyddet som ett övertramp mot äganderätten. Det leder även till att fastigheter minskar i värde. Äganderätten är en förutsättning för långsiktigt företagande inom jord och skog och strandskyddet påverkar därmed möjligheterna till försörjning, både genom att förhindra rationellt utnyttjande av en fastighet och genom att det innebär ett tidskrävande administrativt förfarande i form av dispensansökningar.

LRF Dalarna vill därför förtydliga innebörden ”pågående markanvändning kan fortgå utan hinder i det utvidgade strandskyddet” som det skrivs i remissen. Det måste innebära det att markägare kan bedriva normalt jord- och skogsbruk, t.ex. sätta upp stängsel för djur, kunna göra uttag av skogsråvara och möjlighet till avverkning när det blir aktuellt.

Det är ytterst viktigt att den som äger mark måste kunna fortsätta och utveckla sina verksamheter. Detta är mycket avgörande för acceptansen för arbetet i strandskyddsfrågor eftersom det i remissen tydligt hänvisas till miljöbalken att ”någon rätt till ersättning för ägare och innehavare av särskild rätt till marken med anledning av ett beslut att utvidga strandskyddsområdet föreligger inte”.

Med ovanstående bakgrund vill LRF Dalarna även framföra följande.

Flera av de områden som av Länsstyrelsen föreslås ha utökat strandskydd pekas ut som lämpliga för friluftsliv och rekreation och borde ge möjlighet för markägare att utveckla nya verksamheter och byggnader med koppling till turismen och besöksnäringen. LRF Dalarna ser att utökat strandskydd i vissa lägen kan motverka syftet. Trots att man vill ha turistverksamhet så hindras utvecklingen p.g.a. de regler som omgärdar det utökade strandskyddet. Att området dessutom är utpekad som ett LIS område gör det inte självklart att ny verksamhet och nya anläggningar kan komma på plats.

Flera av de områden som nu föreslås få utökat strandskydd har ingen bebyggelse idag. Dessa har inte heller varit möjliga att bli LIS områden eftersom de inte är tätortsnära. LRF Dalarna ser att det finns risk att man lägger en död hand över landsbygdsutvecklingen. Det blir ingen utveckling och skattepengar till kommuner från obebyggda utökade strandskyddsområden. LRF Dalarna saknar avvägningar mellan värdet av att bebygga ur ett utvecklingsperspektiv och värdet av obebyggd strand. Om mark inte beläggs med utvidgat strandskydd ökar man möjligheterna för yrkesutövare att utvidga och utveckla sina verksamheter vilket inbringar pengar och sysselsättning och håller landsbygden levande. Det är människorna och företagen som gör bygden och utan levande landsbygd försvinner de eftertraktade natur- och kulturvärdena i odlingslandskapet och även en del av den infrastruktur som gör området tillgängligt för friluftsliv. Kvar blir museiverksamhet och vildvuxen natur utan service. Avvecklingen av landsbygden p.g.a. alltför få aktiva jord- och skogsbrukare i Ludvika kommun borde vara något som bekymrar även länsstyrelsen. Värdefulla naturvärden kan förloras på grund av att jorden och skogen inte längre sköts på ansvarsfullt sätt.

Länsstyrelsens bemötande

Förtydligande av ”pågående markanvändning” har skett i beslutet under rubriken *Upplysning*.

Strandskyddets syften innebär att värna allmänhetens tillgänglighet till strandområde. Om man vill utföra åtgärder som syftar till att främja friluftsliv, naturvårds-, miljö- eller kulturmiljöintressen så finns möjlighet till att ge dispens för detta inom strandskyddslagstiftningen. Länsstyrelsen bedömer att ett utvidgat strandskydd inte motverkar friluftslivets intressen.

Beslutet omfattar sammantaget områden som behövs för att långsiktigt säkerställa syftena med strandskyddet. Vid prövning av frågor om utvidgat strandskyddsområde ska enligt 7 kap. 25 § miljöbalken hänsyn även tas till enskilda intressen. Vid en avvägning mellan allmänna och enskilda intressen finner länsstyrelsen att beslutet inte går längre än vad som krävs för att syftet med strandskyddet ska tillgodoses.

Motiv för beslut om utvidgning av strandskydd

1. Sjöarna Stora och lilla Malingen

Värdebeskrivning

Sjöarna Stora och lilla Malingen är beslutat som naturvårdsområde 26 juni 1978. Naturvårdsområden ska med miljöbalkens särskilda övergångsbestämmelser anses som naturreservat. Området utgörs till stor del av isälvsavlagringar som har bildat en markant rullstensås mellan sjöarna. På åsens krön löper väg 241 mellan Ludvika och Björbo. Området är attraktivt för bad och friluftsliv. Området är utpekad inom naturvårdsprogrammet för friluftsliv, klass 1 och innehåller flera nyckelbiotoper. Sjöarna Stora och lilla Malingen är även regionalt värdefullt vatten.

Utvidgat strandskydd gäller idag inom det område som utgör naturvårdsområde samt något utanför detta. Naturvårdsområdet har inga föreskrifter som hindrar exploatering eller andra åtgärder.

Länsstyrelsens bedömning

Länsstyrelsen bedömer att de utpekade områdena vid sjöarna Stora och Lilla Malingarnas värde för framförallt friluftsliv motiverar att utvidgat strandskydd ska gälla även fortsättningsvis.

2. Del av Bysjön

Värdebeskrivning

Runt omkring Bysjön finns vackra odlings- och kulturbygder. Lövskogsdungar och barrskogspartier bidrar till en värdefull variation. I området ligger även det rikt meandrande vattendraget Norrboån. Åns närmiljö är mycket värdefull för den biologiska artmångfalden. Videbuskage, lövskog och ett visst inflytande vid översvämningar som för med sig död ved och ett öppet odlingslandskap omkring ger förutsättningar som nästan inte finns på något annat ställe i kommunen. I lövdungarna vid Norrboåns inlopp i Bysjön trivs bäver och rosenfink. Bysjön med dess stränder har stora värden för fågellivet.

Bysjön är utpekad område av riksintresse för naturvård enligt 3 kap. 6 § miljöbalken. Grunden till utpekandet ligger i odlingslandskapets värden. Området är även utpekad i länets naturvårdsprogram. Utöver detta ingår området i länsstyrelsens program för bevarande av natur- och kulturmiljövärden i odlingslandskapet och i en nationell bevarandeplan för odlingslandskapet. Bysjöns stränder omfattas i mer eller mindre utsträckning av utvidgat strandskydd idag.

Länsstyrelsens bedömning

Länsstyrelsen bedömer att det utpekade området vid Bysjöns norra strands värde för framförallt djur- och växtlivet men även friluftslivet motiverar att utvidgat strandskydd ska gälla även fortsättningsvis inom det utpekade området.

3. Stensbo udde

Värdebeskrivning

Sjöarna Väsman och Björken delas av ett stort näs vid Stensbo, men har förbindelse genom Stensbonoret. Längs Stensbonoret ligger myrår och översvämningssmarker. I hela området finns

det en kombination av gynnsamma naturtyper med sjöar, stränder, våtmarker, betesmarker och skogsbestånd av skilda slag. Den stora sammanhängande betesmarken vid Stensbo udde saknar motstycke i kommunen. Hela området har en rik fågelfauna.

Stensbo udde ingår i länets naturvårdsprogram. Hela udden omfattas av utvidgat strandskydd idag.

Länsstyrelsens bedömning

Stensbo udde är till huvuddelen obebyggd och innehar höga naturvärden som kan hotas av exploatering. Länsstyrelsen bedömer att det är viktigt att udden även i framtiden omfattas av utvidgat strandskydd för att långsiktigt säkerställa strandskyddets syften i området.

4. Lövön

Värdebeskrivning

Lövön ligger i sjön Väsman. Den norra delen av ön omfattas av utvidgat strandskydd idag. Den södra delen av ön är utpekad som nyckelbiotop. Ön som mäter ca 500 meter i den bredaste delen är oexploaterad så när som på ett hus i den norra delen av ön. Öar som till huvuddelen är obebyggda har generellt särskilt höga värden både för djur- och växtlivet samt friluftslivet.

Länsstyrelsens bedömning

Länsstyrelsen bedömer att det är viktigt att hela Lövön omfattas av utvidgat strandskydd för att säkerställa strandskyddets syften i området.

5. Sollen

Värdebeskrivning

Sollen är den största ön i sjön Väsman och den tornar upp sig som ett skogsbeklätt berg mitt i sjön. Ön Sollen har utsatts för skogsbruk i många omgångar. För omkring 30-40 år sedan avverkades stora delar av den södra halvan av ön vid olika omgångar. I denna del dominerar yngre skogsgenerationer uppkomna efter kalavverkning förutom på några träd som lämnades på hygget redan då.

Vad gäller naturvärden har ön Sollens norra halva höga naturvärden idag medan den andra halvan har framtiden för sig när det kommer till naturvärden knutna till naturskogskaraktärer.

Ungskogarna är dock relativt lövrika på grund av utebliven röjning vilket främjar för goda möjligheter att skapa just naturliga processer där konkurrensen mellan trädindivider skapar självgallring och död ved som i sig är grunden till en stor biologisk mångfald. Dock krävs det minst 50 år till för att detta ska visa sig från sin allra bästa sida om inte brand införs och skyndar på processen med skapandet av död ved.

Ön är frekvent besökt av båtfolk under sommarhalvåret vilket tydligt ses spår av i form av skräp här och var samt att strandkogarna saknar död ved (ofta uppeldad). Det finns även en vik med en sandstrand där båtfolk lägger till under sommarhalvåret. Ön är oexploaterad så när som på en torplämning.

Länsstyrelsens bedömning

Länsstyrelsen bedömer att det är viktigt att Sollen omfattas av utvidgat strandskydd för att säkerställa strandskyddets syften i området.

6. Del av Olsjön

Värdebeskrivning

Mellan Olsjön och sjön Saxen belägen nordväst om Olsjön, utbreder sig ett flackt och småkuperat område med stor andel myrmark av varierande slag. Ett stort, mycket blött lösbottnkärr utgör centrala Olsjömossen. Detta omges av svagt sluttande mossar med rissträngar. Fågellivet är rikare än på de flesta andra myrar i kommunen. Det stora myrkomplexet längs Gräftån inrymmer stora biologiska värden genom förekomst av vattendrag, blötmyrar och sumpskogar.

Den del av Olsjön som är aktuell för utvidgat strandskydd ligger inom ett område som är av riksintresse för naturvård enligt 3 kap 6 § miljöbalken. Området ingår även i Våtmarksinventering, Myr längs Gräftån klass 1 (högsta värdeklass). Sjön omfattas idag av utvidgat strandskydd.

Länsstyrelsens bedömning

Länsstyrelsen bedömer att det är viktigt att stranden längs Olsjön även fortsättningsvis omfattas av utvidgat strandskydd för att säkerställa strandskyddets syften i området.

7. Rävsnäs

Värdebeskrivning

Området omfattar före detta åker och hagmark samt skogsmark sydost om Ludvika tätort. Hela området är beläget på en västsluttning ned mot sjön Haggen. Området delas av Rävsnäsvägen som går parallellt med sjöstranden. Området är av värde för rörligt friluftsliv enligt 4 kap. 2§ miljöbalken. En stor del av området består av en ängsartad f.d. åkervall som ingår i ängs- och betesmarksinventeringen. För att hålla landskapet öppet har kommunen under flera års tid lånat in betesdjur till hagmarkerna. Det finns en gång- och cykelväg utmed strandlinjen.

Området som föreslås omfattas av utvidgat strandskydd är relativt lite exploaterat. Området ingår även i ett utpekade område lämpligt som landsbygdsutvecklingsområde (LIS-område). Föreslagen användning för LIS-området är camping och verksamhet som stödjer friluftsliv och rekreation.

Länsstyrelsens bedömning

Länsstyrelsen bedömer att det är viktigt att stranden vid Rävsnäs omfattas av utvidgat strandskydd för att säkerställa strandskyddets syften i området. Vad gäller LIS-området bedömer länsstyrelsen att ett utvidgat strandskydd inte hindrar att området utvecklas i det syfte som angetts. Ludvika kommun har påtalat att området bör omfattas av utvidgat strandskydd.

Utvidgat strandskydd upphör att gälla vid de platser som inte ingår i detta beslut. Generellt strandskydd på 100 meter kommer att återinträda. Länsstyrelsen bedömer att det generella strandskyddet är tillräckligt omfattande för att säkerställa strandskyddets syften i dessa områden.

Beslutet omfattar sammantaget områden som behövs för att långsiktigt säkerställa syftena med strandskyddet. Vid prövning av frågor om utvidgat strandskyddsområde ska enligt 7 kap. 25 § miljöbalken hänsyn även tas till enskilda intressen. Vid en avvägning mellan allmänna och enskilda

intressen finner länsstyrelsen att beslutet inte går längre än vad som krävs för att syftet med strandskyddet ska tillgodoses.

Detta beslut delges genom kungörelse.

Enligt 7 kap. 14 § tredje stycket miljöbalken ska beslutet gälla omedelbart även om det överklagas.

Överklagan

Detta beslut kan överklagas till Regeringen, Miljödepartementet, se bilaga 8.

I den slutliga handläggningen av ärendet har landshövding Maria Norrfalk varit beslutande och naturvårdshandläggare Hannah Brandin varit föredragande. Miljövårdsdirektör Stig-Åke Svenson, Naturvårdsenheten, jurist Gunilla Garbergs, Rättsenheten och länsarkitekt Frida Ryhag, Samhällsbyggnadsenheten har deltagit i ärendet.



Maria Norrfalk



Hannah Brandin

Bilaga

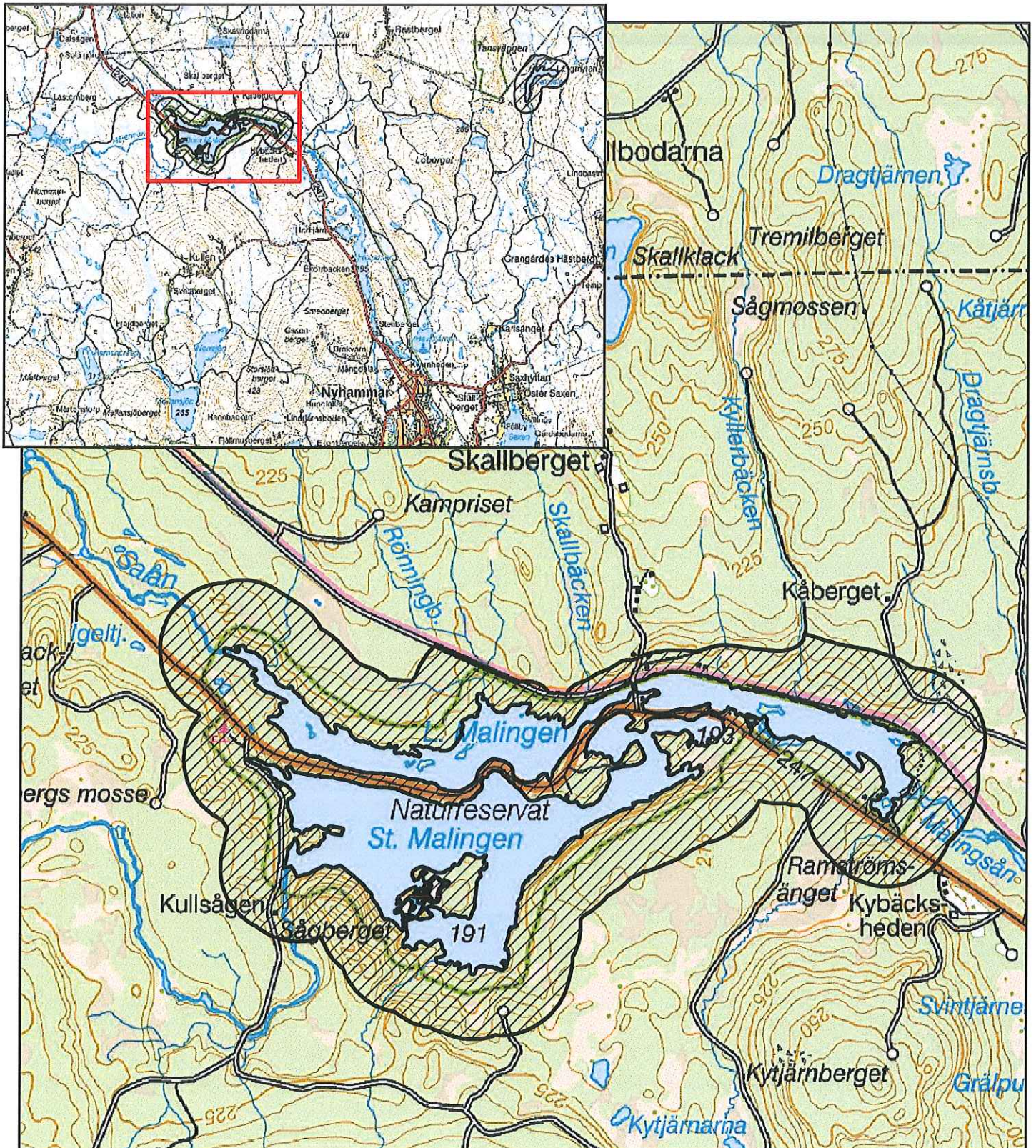
1. Karta över Stora och Lilla Malingen
2. Karta över nordvästra Bysjön
3. Karta över Stensbo udde
4. Karta över Lövön
5. Karta över Sollen
6. Karta över västra Olsjön
7. Karta över Rävsnäs
8. Hur man överklagar beslutet

Kopia till

Ludvika kommun

Smedjebackens kommun

Lantbrukarnas Riksförbund Dalarna-Gävleborg, Industrivägen 12, Box 195, 811 23 Sandviken
Bergvik Skog AB, Trotsigatan 25, 791 71 Falun



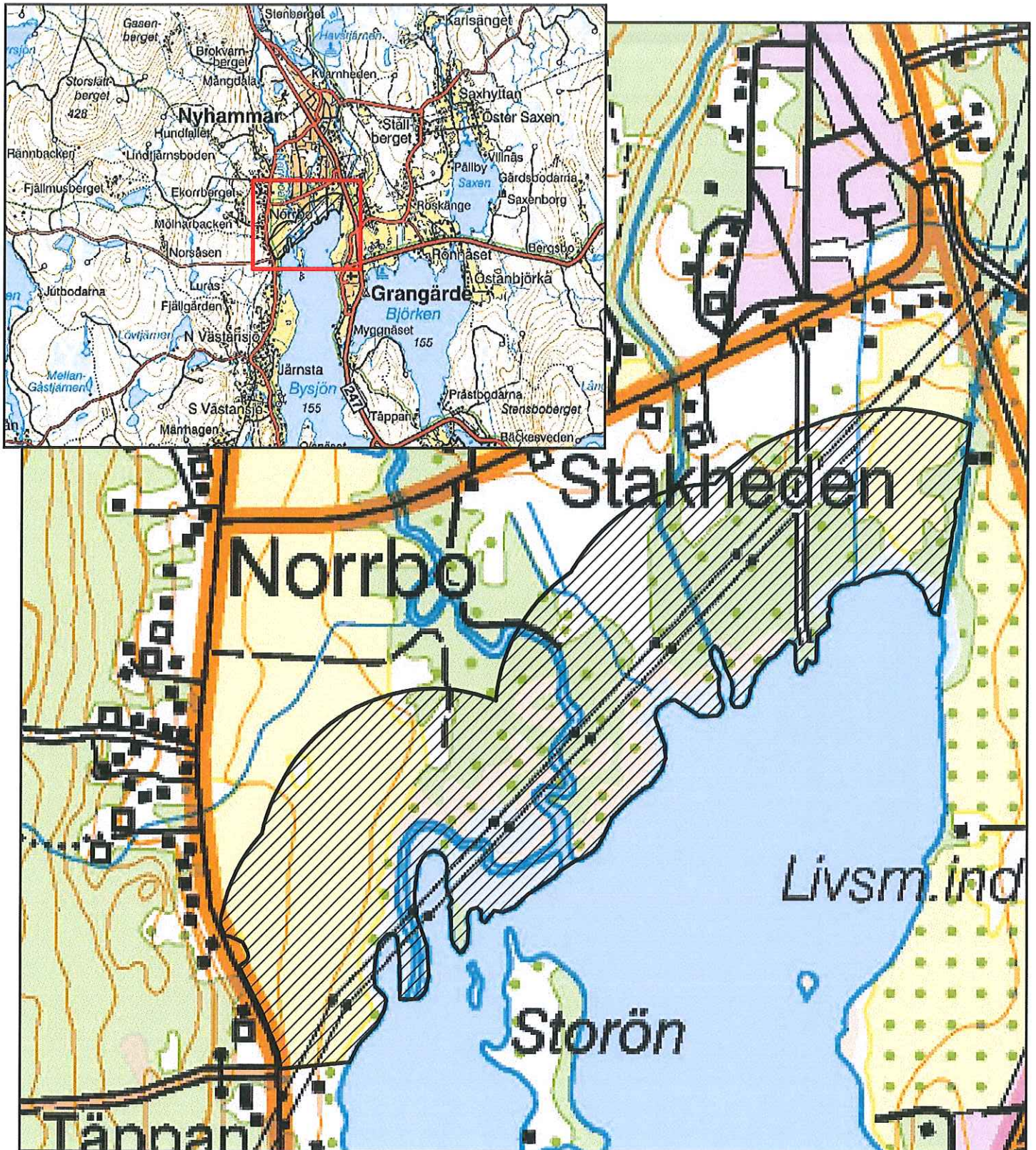
Teckenförklaring

 Generellt samt utvidgat strandskydd på land

Skala 1: 25 000

0 200 400 800 1 200 1 600 meter





Teckenförklaring

 Generellt samt utvidgat strandskydd på land


Skala 1: 10 000

0 75 150 300 450 600
meter





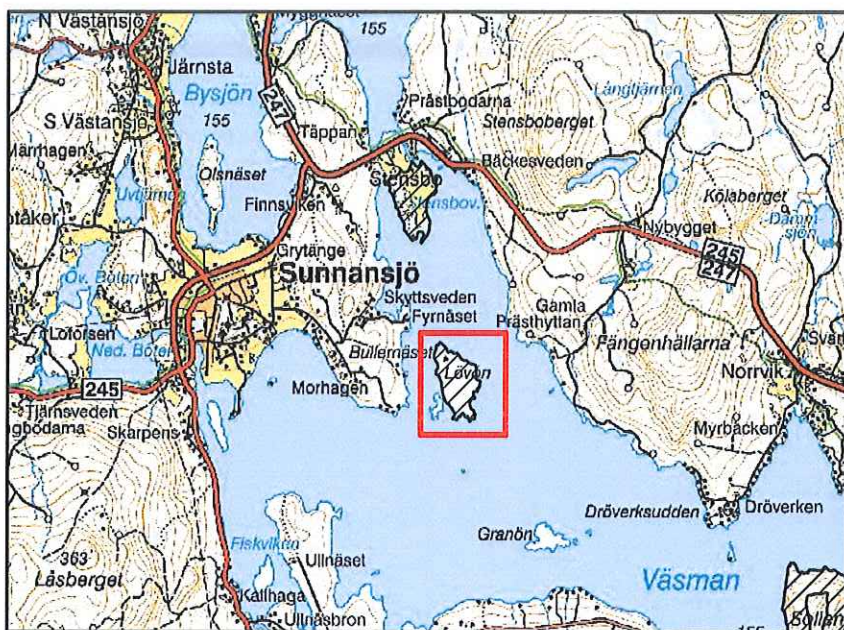
Teckenförklaring

 Generellt samt utvidgat strandskydd på land

Skala 1: 10 000

0 75 150 300 450 600
meter





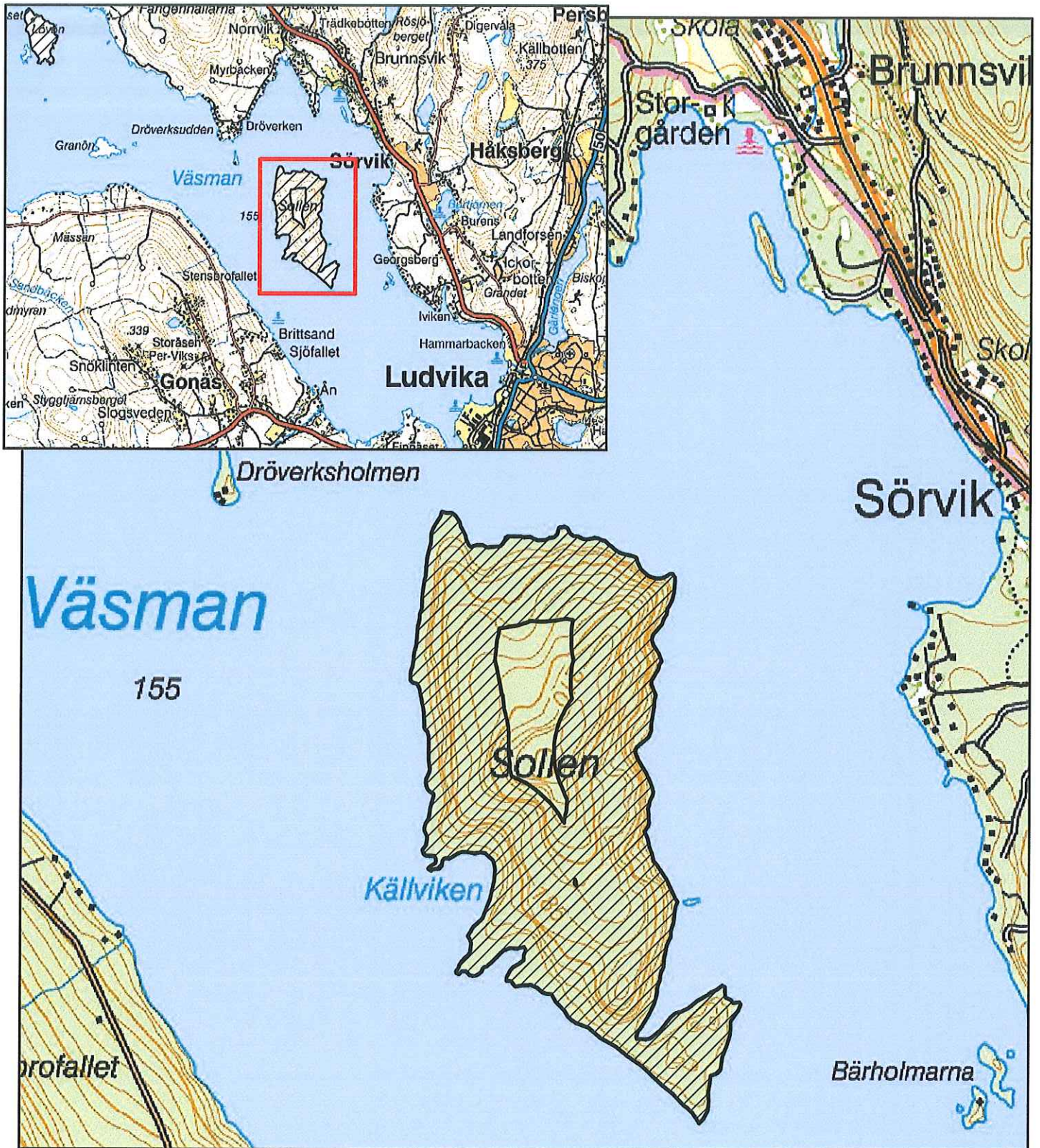
Teckenförklaring

 Generellt samt utvidgat strandskydd på land

Skala 1: 10 000

0 75 150 300 450 600 meter





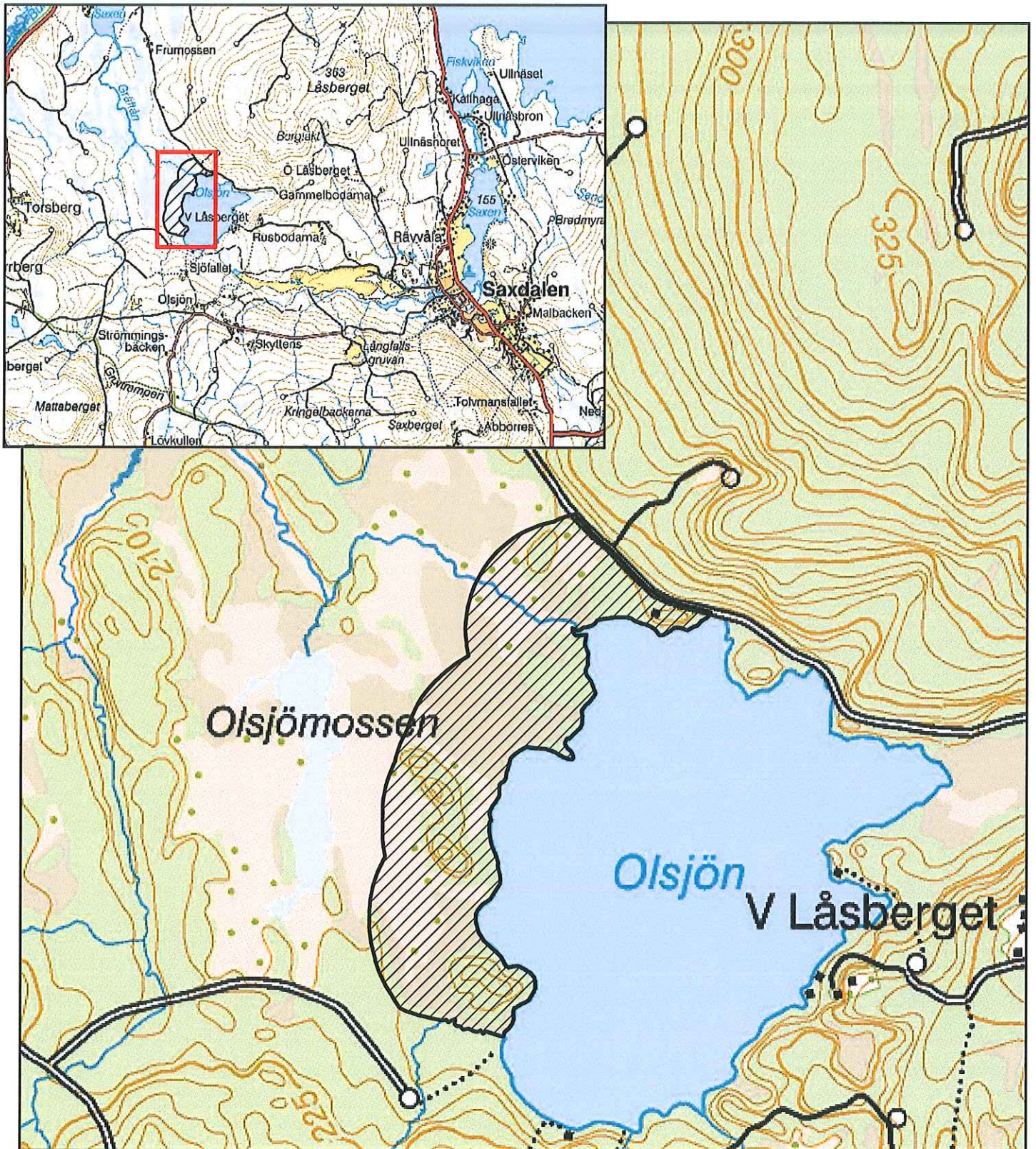
Teckenförklaring

 Generellt samt utvidgat strandskydd på land

Skala 1: 20 000

0 150 300 600 900 1 200 meter





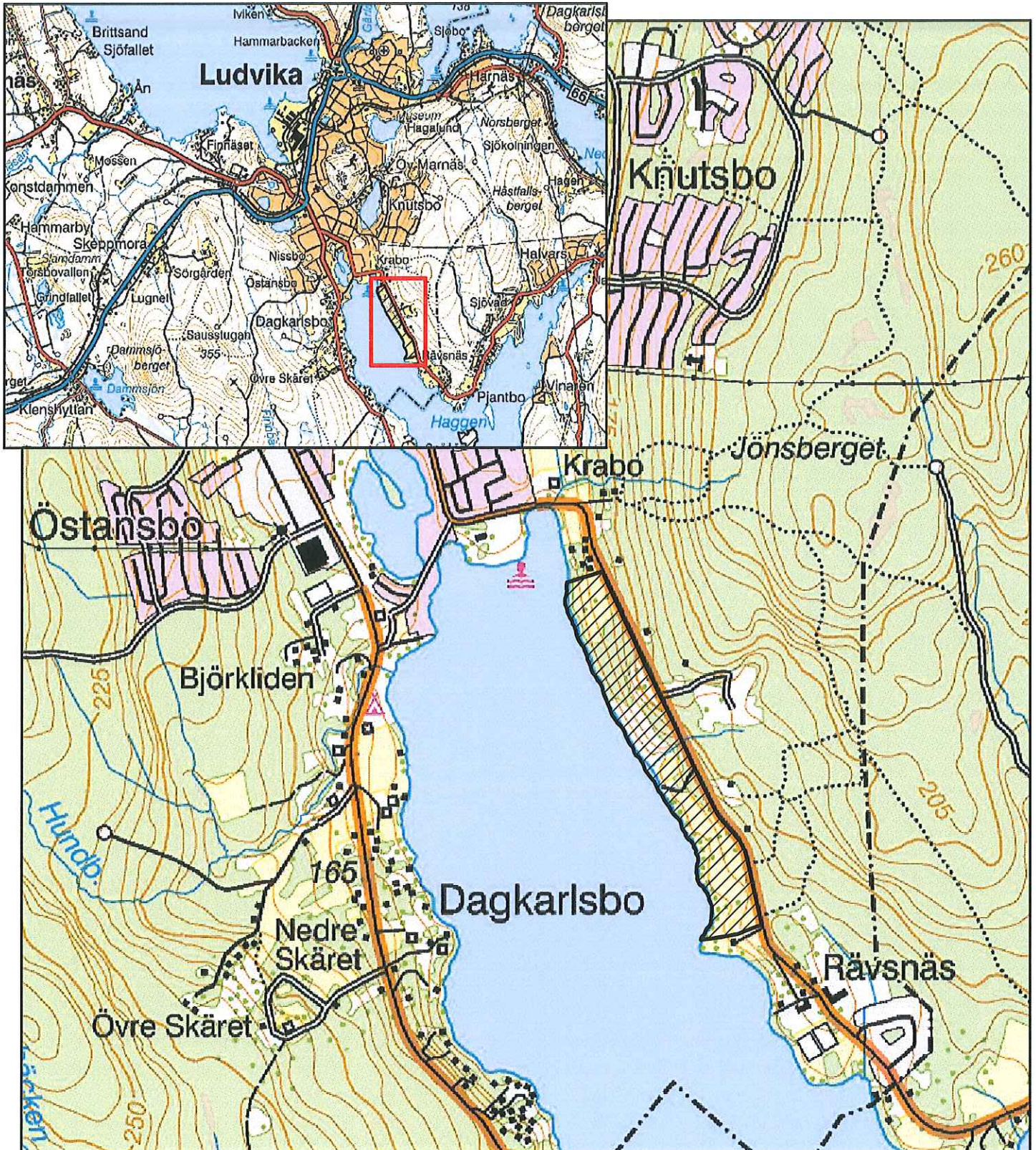
Teckenförklaring

 Generellt samt utvidgat strandskydd på land


Skala 1: 15 000

0 100 200 400 600 800
meter





Teckenförklaring

 Generellt samt utvidgat strandskydd på land

Skala 1: 20 000

0 150 300 600 900 1 200
meter



Hur man överklagar hos Regeringen

Den som vill överklaga ska skriva till Regeringen. Överklagandet ska dock **skickas eller lämnas till Länsstyrelsen**. Postadressen är Länsstyrelsen, 791 84 FALUN. Besöksadressen är Åsgatan 38 i Falun.

Överklagandet måste ha kommit in till Länsstyrelsen **inom tre veckor från den dag beslutet kungjorts i ortstidning**. Annars kan överklagandet inte prövas.

Överklagandet ska innehålla

- * vilket beslut som överklagas, till exempel genom att ange ärendets diarienummer (dnr),
- * varför klaganden anser att Länsstyrelsens beslut är felaktigt,
- * hur klaganden vill att beslutet ska ändras.

Klaganden ska även ange

- * namn, adress och telefonnummer.

Överklagandet ska vara undertecknat av klaganden. Om ombud anlitas kan i stället ombudet underteckna överklagandet. I så fall ska fullmakt för ombudet sändas med.

Handlingar eller annat som klaganden anser stöder överklagandet bör sändas med.

Överklagandet prövas av Regeringen. Om Länsstyrelsen inte ändrar sitt beslut som klaganden begär och överklagandet kommit in i rätt tid kommer det att sändas över till **(fyll i departementets namn)**.

Ytterligare upplysningar kan lämnas av Länsstyrelsen, telefon 010-225 00 00.