



Naturvårdsverket  
Stockholm

## Bilaga 6, Alternativa avgränsningar

Lännsstyrelsens förslag med gräns 100 meter ut från strandlinjen tar hänsyn till många samhällsintressen, men innebär att livsmiljöerna för många av de arter som är utpekade i Bilaga 1 i Naturvårdsverkets vägledning till uppdraget inte omfattas i förslaget. I denna bilaga 6 redovisas därför två alternativ med en geografisk avgränsning som i större utsträckning tar hänsyn till de utpekade arterna. Se exempelkartor och tabell 1 nedan för arealer i respektive område och alternativ. Shapefiler biläggs i rapporteringen. Värdena för fågellivet finns beskrivet i bilaga 5.

### *Smålandskusten – Kalmarkusten samt Oskarshamns- och Mönsteråskusten*

För områdena längs smålandskusten inbegriper lännsstyrelsens förslag skärgårdsmiljöer med viktiga rast- och övervintringslokaler för dykänder, primärt vigg, knipa, salskrake och storskrake. Förslaget inkluderar här även viktiga livsmiljöer för silvertärna, skrântärna, ejder, svärta, gravand, strandkata, måsar och trutar. För de fiskätande arterna salskrake, storskrake och fisktärna är även de strandnära grundområden viktiga och därför hamnar en del av deras livsmiljö utanför förslaget. Detsamma gäller växtätande arter som knölsvan och simänder vilka alla är helt beroende av grundområden.

För smålandskustens områden redovisas här två alternativ till lännsstyrelsens förslag. I alternativ B följer gränsen i stället strandlinjen och inkluderar bitvis strandnära våtmarker och strandängar. B är fokuserat på det vattenområde och de miljöer för övervintrande och rastande fågel som både Bird Life och våra analyser av inventeringsdata särskilt lyfter fram. Förslag B inbegriper även mer livsmiljöer för vadare samt större områden för övriga växt- och fiskätande arter som även utnyttjar grunda och strandnära områden.

Ytterligare ett alternativ, alternativ C, omfattar mer våtmarker som är strandnära och inte är helt igenvuxna med vass, områden som generellt är av stor betydelse för många kustlevande arter.



*Ölands östra kust*

Längs Ölands östra kust saknas skärgård varför länsstyrelsens förslag med en gräns 100 meter ut i vattnet gör att de flesta av de listade arterna inte har sin livsmiljö inom det föreslagna området. Det handlar primärt om svanar, gäss, änder, vadare, tärnor, måsar och trutar som nyttjar strandängar eller strandzonen under häckning, rastning eller flytt.

Alternativ B inkluderar sjömarker och strandnära våtmarker med ett rikt fågelliv. Här häckar och rastar arter som sydlig kärrsnäppa (CR), skärfläcka, roskarl (EN), småtärna (NT), kentsk tärna (NT) och skrântärna (NT). Denna avgränsning täcker samtidigt in viktiga områden för listade änder, måsar och trutar (VU) samt häckningslokaler för rödspov (EN) och den sydliga populationen av brushane (VU).

Alternativ C inkluderar ytterliga arealer av sjömarkerna och uppfyller tydligare riktlinjen om att peka ut helhetsmiljöer. I jämförelse med alternativ B inkluderas i större utsträckning även häckningslokalerna för rödbena och strandpipare samtidigt som det innefattar storspovens (EN) och tofsvipans (VU) marker. Med den mer vidare avgränsningen inkluderas även mer av rastlokalerna för gäss.

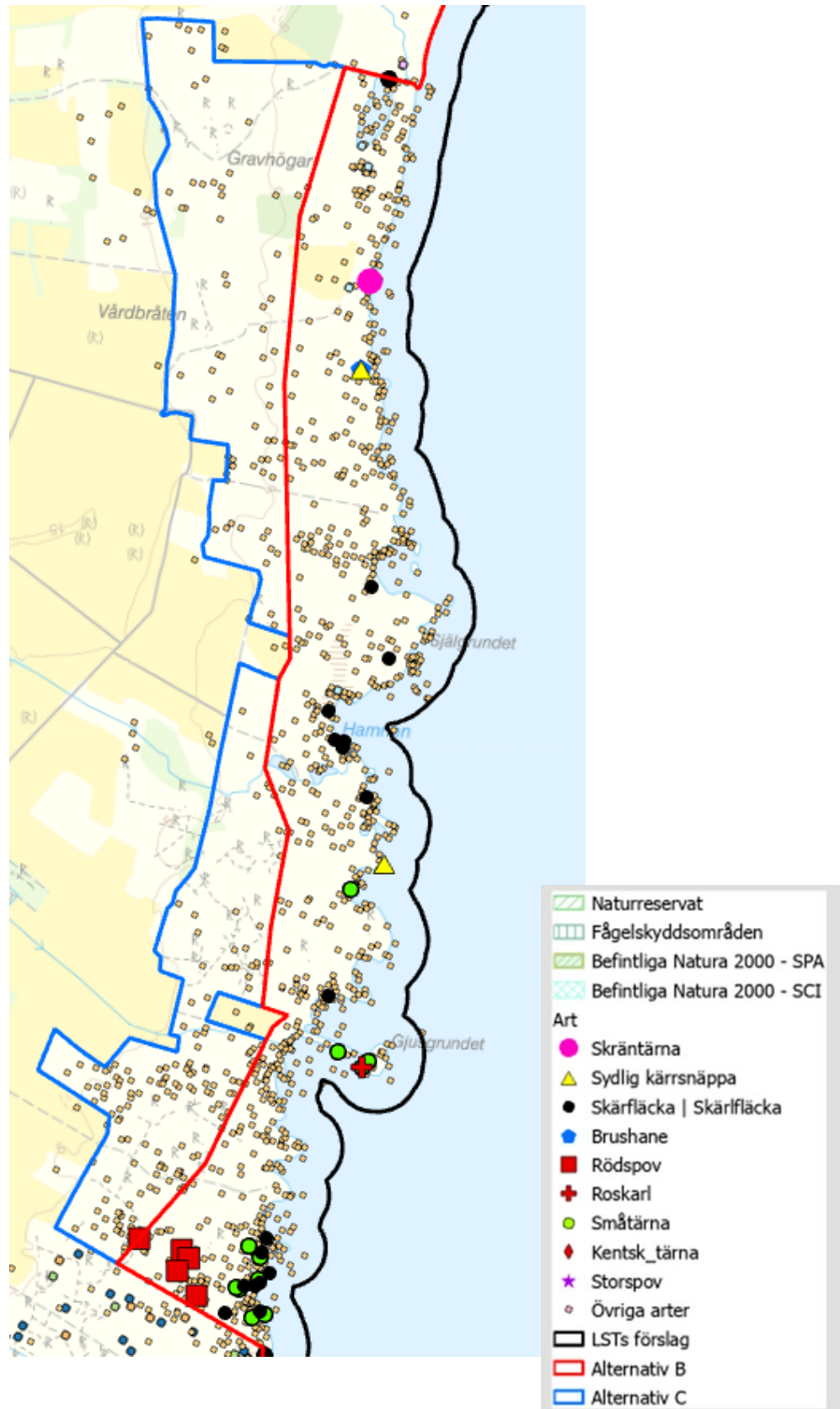
Alternativ B och C ger en bättre uppfyllnad av det aktuella strikta uppdraget men innebär en större konflikt med övriga samhällsintressen, så som har beskrivits ovan. Alternativ B och C ger även större möjligheter att arbeta med förvaltning, restaurering och skötsel, inklusive LIFE-projekt.

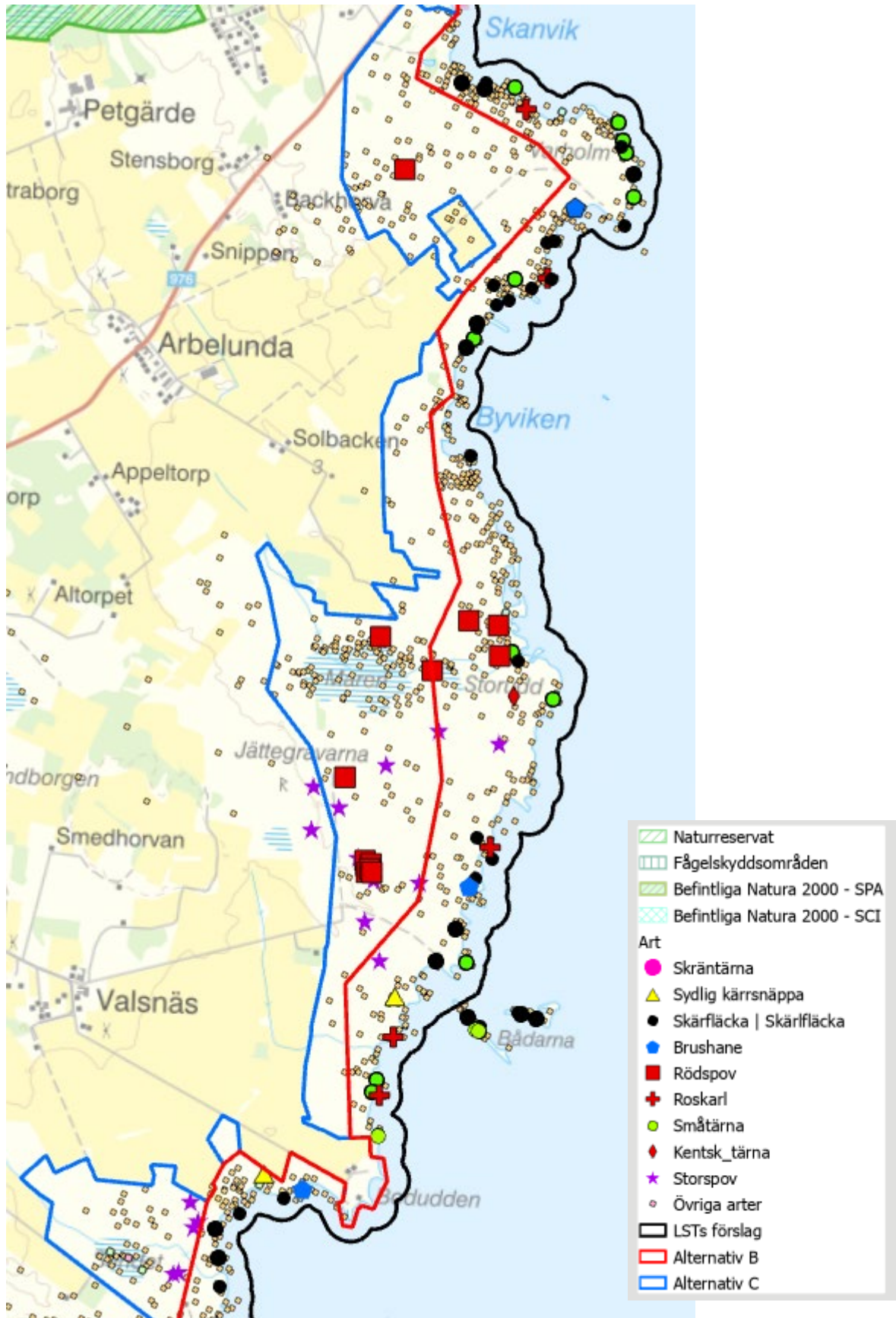
Areal per delområde (ha)		Oskarshamn- Mönsterås	Kalmar- kusten	Ölands östra	Ottenby	Midsjöbanken
Landareal utanför befintliga Natura 2000, reservat eller fågelskyddsområden	IBA	2 269	2 715	2 798	0	0
	LSTs förslag	332	111	18	0	0
	Alternativ B	450	222	1 139		
	Alternativ C	617	373	2 039		
Landareal	IBA	3 785	3 055	6 067	2 760	0
	LSTs förslag	1862	132	36	1 123	0
	Alternativ B	2 055	626	5 883		
	Alternativ C	2225	777	6 783		
Totalareal	IBA	20 308	13 888	30 079	37 777	100 878
	LSTs förslag	36 760	9 072	42 779	14 002	1 099 609
	Alternativ B	38 452	10 278	60 642		
	Alternativ C	38 710	10 432	61 556		

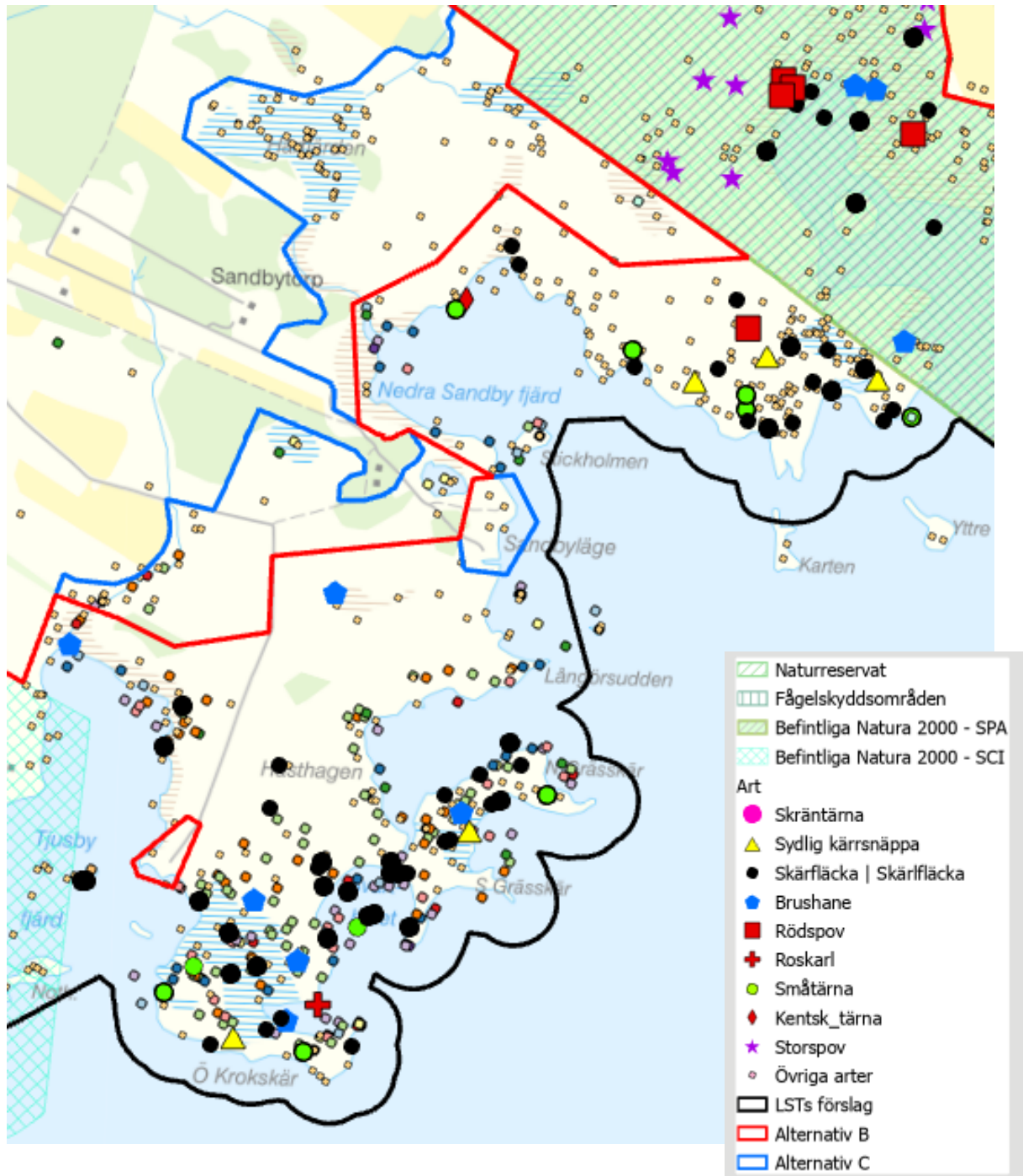
Tabell 1. Arealer totalt och på land för IBA, Länsstyrelsens förslag samt alternativa avgränsningar. Totalarealerna innefattar befintliga SPA områden då sammanslagning föreslås.



Kartor med tre exempel från Öland med Länstyrelsens förslag (svart), alternativ B (röd) och alternativ C (blå) med häckfågeldata.









*Karta med exempel från Kalmarkusten med Länsstyrelsens förslag (svart), alternativ B (röd) och alternativ C (blå), samt remissförslaget i skär nyans.*

