



Länsstyrelsen i Jämtlands läns föreskrifter om Sälsjöhållans naturreservat;

23FS 2022:07

Utkom från trycket
den 7 december
2022

beslutade den 5 december 2022
(dnr. 511-6586-2022)

Länsstyrelsen har med stöd av 7 kap. 4 § miljöbalken beslutat att avsätta del av Klubbnäset 1:4 och 2:7 samt del av Olingdal 2:8, 3:5 och 3:6 i Härjedalens kommun och bilda Sälsjöhållans naturreservat. Naturreservatet är avgränsat som visas på karta (bilaga 1) och är beläget omkring 13,5 kilometer öster om Lillhårdals kyrka. Beslutet innefattar inskränkningar i rätten att använda mark- och vattenområden och förpliktelser att tåla vissa intrång enligt 7 kap. 5 och 6 §§ miljöbalken. Beslutet med tillhörande kartor förvaras hos Länsstyrelsen.

För att uppnå och tillgodose syftet med naturreservatet föreskriver Länsstyrelsen med stöd av 7 kap. 5, 6 och 30 §§ miljöbalken samt 22 § förordningen (1998:1252) om områdesskydd enligt miljöbalken m.m. följande:

A. Föreskrifter enligt 7 kap. 5 § andra stycket miljöbalken om inskränkningar i rätten att använda mark- och vattenområden

Utöver föreskrifter och förbud enligt andra lagar är det förbjudet att inom naturreservatet:

1. uppföra byggnad eller annan anläggning, till exempel vindkraftverk, mast, antenn, luft- eller markledning, bro eller spång
2. utöka befintlig byggnad eller anläggning,
3. sätta upp tavla, plakat, skylt, göra inskrift eller liknande,
4. anordna upplag, utföra fyllning eller tippning, spränga, schakta, borra, gräva, markbereda, utföra någon annan typ av markbearbetning eller bedriva täkt av något slag,
5. anlägga väg, skoterled, uppställningsplats för fordon, eller liknande anläggningar,
6. dika, kulvertera dike, rensa dike, dämna, eller utföra annan åtgärd som påverkar områdets naturgivna hydrologiska förhållande,
7. utföra skogsvårds- eller skogsskötselåtgärder, eller på annat sätt fälla eller skada träd och buskar, samt flytta eller upparbeta stående och liggande döda träd eller delar av träd,
8. införa för området främmande växt- eller djurart,
9. använda kemiska och/eller biologiska bekämpningsmedel eller tillföra växtnäringssämnen.

Det är också förbjudet att utan Länsstyrelsens tillstånd:

10. riva bäverdammar eller bäverhyddor,
11. sprida ut kalk.

B. Föreskrifter enligt 7 kap. 6 § miljöbalken om vad ägare och innehavare av särskild rätt till fastighet förpliktas tåla

Markägare och innehavare av särskild rätt till marken förpliktas tåla att följande anordningar anläggs och åtgärder vidtas för att tillgodose syftet med naturreservatet:

1. utmärkning av naturreservatets yttergränser enligt gällande anvisning,
2. uppsättning och underhåll av informationstavlor vid platser markerade på karta, bilaga 1,
3. naturvårdsbränning i hela naturreservatet samt anläggande av mineraljordssträngar för brandavgränsning, transport av bränningsutrustning och dylikt med motorfordon för att kunna genomföra åtgärden,
4. stängsling runt större förekomster av lövträd och tallplantor uppkomna efter brand samt nödvändiga transporter med motorfordon för att kunna genomföra åtgärden,
5. återställning av mark och hydrologi längs stråk/stig/led markerad på karta, bilaga 1, inklusive köra med nödvändiga motorfordon under arbetets gång,
6. återställning av Leråns och Mösjöans naturliga strukturer samt vård av omgivande strandzon, vilket inbegriper fällning av träd och urtag av sten i strandkanter, tillförsel av sten och lekgrus och körning med nödvändiga arbetsfordon, på skonsammaste möjliga vis, under arbetets gång,
7. rivning av Rödammen, markerad på karta bilaga 1,
8. borttagning av främmande arter genom mekaniska metoder,
9. undersökning och dokumentation av mark, vegetation samt växt- och djurliv i uppföljningssyfte.

C. Föreskrifter enligt 7 kap. 30 § miljöbalken om rätten att färdas och vistas och om ordningen i övrigt i naturreservatet

Utöver vad som annars gäller i lagar och författningar är det förbjudet att inom naturreservatet:

1. plocka och samla in arter av olika slag, med undantag av bär och matsvamp,
2. klättra i boträd, uppehålla sig nära rovfågelbo, lya eller gryt, samla in djur eller på annat sätt medvetet skada eller störa djurlivet,
3. göra åverkan på mark, block, växtlighet, torrträd eller annan död ved,
4. elda, annat än med medhavd ved eller nedfallna grenar mindre än fem centimeter i diameter.

Undantag från föreskrifterna

A och C-föreskrifterna ovan ska inte utgöra hinder för:

- a) förvaltaren av naturreservatet, eller den som förvaltaren uppdrar åt, att vidta de åtgärder som behövs för att tillgodose syftet med naturreservatet och som framgår av föreskrifterna under B ovan,
- b) att bedriva renskötsel i enlighet med gällande lagstiftning,
- c) jakt enligt jaktlag (1987:259),
- d) fiske enligt fiskeförvaltande organisations regler,
- e) underhåll av befintligt jaktorn eller att på samma plats ersätta ett gammalt jaktorn med ett nytt,

- f) underhåll av stig/led markerad på karta, bilaga 1, där fallna träd över stig/led får flyttas/kapas och läggas på sidan om,
- g) normalt underhåll av befintlig väg, markerad på karta, bilaga 1.

Efter tillstånd från Länsstyrelsen ska A och C-föreskrifterna ovan inte heller utgöra hinder för:

- h) uppförande av jakttorn på ny plats,
- i) skötsel av fornlämningar och kulturlämning markerade på karta, bilaga 1,
- j) genomföra vetenskapliga undersökningar som innefattar insamling av arter eller har annan påverkan på naturmiljön,
- k) röjning av buskar och mindre träd i anslutning till jaktpass i syfte att upprätthålla befintliga siktgator i skog.

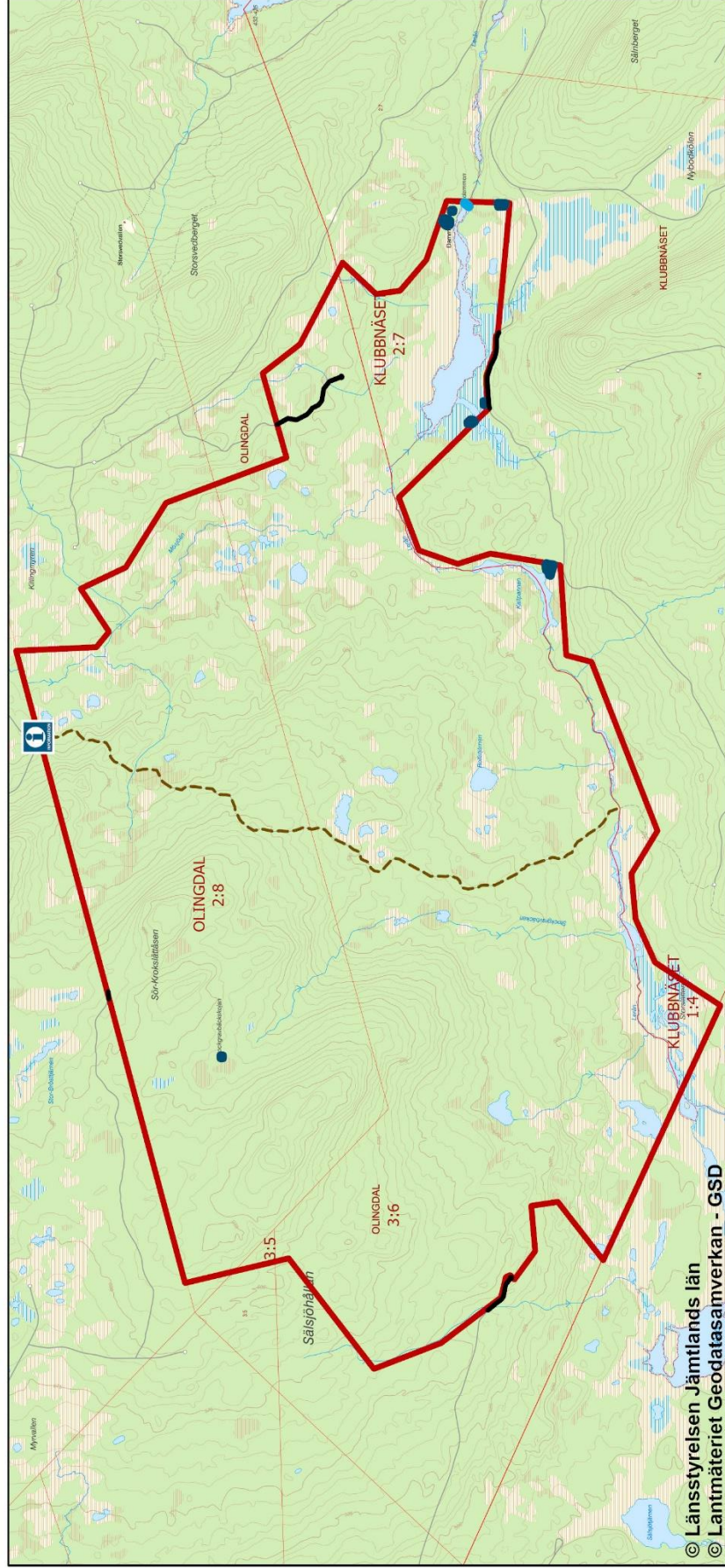
Dessa föreskrifter träder i kraft den 5 december 2022.







På Länsstyrelsens vägnar

Marita Ljung

Maria Gylle

Naturresevatet Säljöhallan Beslutskarta



-  Gräns för naturresevatet Säljöhallan
-  Informationstavla som omfattas av föreskrift B2
-  Stråk/stig/led som omfattas av föreskrift B5 och undantag f) från föreskrifter
-  Väg som omfattas av undantag g) från föreskrifter
-  Rödammen som omfattas av föreskrift B7
-  Forn- eller kulturiäring som omfattas av undantag i) från föreskrifter



Skala 1:30 000

SWEREF 99 TM, Höjdkurvor 5 m intervall