



---

Utkom från trycket den 27 mars 2019

## Länsstyrelsen i Värmlands läns sammanställning enligt 13 kap. 1 § trafikförordningen (1998:1276) över allmänna vägar och andra viktigare vägar, bärighetsklasser och vissa lokala trafikföreskrifter i Värmlands län;

beslutade den 25 mars 2019  
(dnr 258-321-2019)

Innehåll:

I. Upplysningar.

II. Förteckning över riksvägar och länsvägar med angivande av vägnummer. Nummer inom parentes anger vägnummer för anslutande väg. I de fall väg eller vägavsnitt inte har bärighetsklass 1 anges detta, samt eventuella villkor vad gäller bärighetsklass 4, för aktuell sträcka. Även vissa lokala trafikföreskrifter samt begränsad fordonshöjd anges. Allmänna vägar eller vägavsnitt där kommunen är väghållare är markerade med fetstil.

III. Förteckning över ej numrerade kommunala gator och vägar som är upplåtta för bärighetsklass 1 och i vissa fall annan bärighetsklass samt begränsad fordonshöjd.

Bilageförteckning:

A Tabell: Högsta tillåtna bruttovikter vid bärighetsklass 1 (BK 1)

B Tabell: Högsta tillåtna bruttovikter vid bärighetsklass 2 (BK 2)

C Tabell: Högsta tillåtna bruttovikter vid bärighetsklass 3 (BK 3)

D Tabell: Högsta tillåtna bruttovikter vid bärighetsklass 4 (BK 4)

E Kartor: Planskilda trafikplatser

---

Göran Wirdéus

Ulrika Forsman

## I. Upplysningar

Länsstyrelsens sammanställning görs en gång per år. Uppgifterna kan därmed bli inaktuella under året. Det är därför nödvändigt att kontrollera uppgifterna mot Transportstyrelsens och Trafikverkets webbplatser. På Trafikverkets webbplats <https://nvdb2012.trafikverket.se/> finns en alltid uppdaterad nationell vägdatabas som innehåller bland annat de uppgifter som finns i denna sammanställning. På Trafikverkets webbplats

<https://www.trafikverket.se/trafikinformation/vag/?TrafficType=personalTraffic&map=0%2F693111.31%2F7020083.43%2F&Layers=TrafficSituation%2bRoadWork%2bRoadCondition%2bRoadWeather%2b> finns en karta som ger information om exempelvis nedsatt tillåten belastning på grund av tjällossning.

På Transportstyrelsens webbplats

<https://www.transportstyrelsen.se/sv/vagtrafik/Yrkestrafik/Gods-och-buss/Matt-och-vikt/> finns bland annat uppgift om vilka bestämmelser som gäller för fordons vikt, längd och bredd m.m. En vägs bärighetsklass avgör vilka fordonsvikter som är tillåtna på vägen.

### *4 kap. 11 § trafikförordningen (1998:1276)*

Vägar som inte är enskilda delas in i fyra bärighetsklasser. Om inte annat har föreskrivits tillhör en allmän väg bärighetsklass 1 (BK1) och övriga vägar som inte är enskilda bärighetsklass 2 (BK2). Föreskrifter om att en allmän väg eller del av en sådan väg ska tillhöra bärighetsklass 2, 3 eller 4 meddelas av Trafikverket eller, om kommunen är väghållare, av kommunen. Föreskrifter om att någon annan väg som inte är enskild eller en del av en sådan väg ska tillhöra bärighetsklass 1, 3 eller 4 meddelas av kommunen.

Trafikverket får meddela föreskrifter om att förändret av fordon eller fordonståg på väg med bärighetsklass 4 ska vara förenade med villkor.

---

Enligt 2 § andra stycket Trafikverkets föreskrifter (TRVTFS 2018:18) om bärighetsklasser i Värmland ska följande **särskilda villkor** gälla på vägar med **bärighetsklass 4**.

”Motordrivna fordon med en bruttovikt som överstiger 32 ton ska ha minst en drivande axel som är försedd med dubbelmonterade hjul och luftfjädring eller likvärdig fjädring, eller att drivaxlarna är försedda med dubbelmonterade hjul och vikten inte överskrider 9,5 ton på någon av axlarna. För fordonståg gäller dessutom att om bruttovikten överstiger 64 ton ska minst 65 procent av släpvagnens eller släpvagnarnas sammanlagda bruttovikt belasta axlar försedda med dubbelmonterade hjul.

Fordon som är registrerade i vägtrafikregistret senast den 31 december 2018 undantas från villkor i andra stycket.”

### 4 kap. 12 § trafikförordningen

På vägar som inte är enskilda får motordrivna fordon eller därtill kopplade fordon föras endast om de värden för respektive bärighetsklass som anges nedan inte överskrids.

#### 1. Axeltryck

	<b>BK1</b>	<b>BK2</b>	<b>BK3</b>	<b>BK4</b>
a. Axel som inte är drivande	10 ton	10 ton	8 ton	10 ton
b. Drivande axel	11,5 ton	10 ton	8 ton	11,5 ton

#### 2. Boggitryck

	<b>BK1</b>	<b>BK2</b>	<b>BK3</b>	<b>BK4</b>
a. Avståndet mellan axlarna är mindre än 1,0 meter	11,5 ton	11,5 ton	11,5 ton	11,5 ton
b. Avståndet mellan axlarna är 1,0 meter eller större men inte 1,3 meter	16 ton	16 ton	12 ton	16 ton
c. Avståndet mellan axlarna är 1,3 meter eller större men inte 1,8 meter	18 ton	16 ton	12 ton	18 ton
d. Avståndet mellan axlarna är 1,3 meter eller större men inte 1,8 meter och drivaxeln är försedd med dubbelmonterade hjul och luftfjädring eller likvärdig fjädring, eller drivaxlarna är försedda med dubbelmonterade hjul och vikten inte överstiger 9,5 ton på någon av axlarna	19 ton	16 ton	12 ton	19 ton
e. Avståndet mellan axlarna är 1,8 meter eller större	20 ton	16 ton	12 ton	20 ton

#### 3. Trippelaxeltryck

	<b>BK1</b>	<b>BK2</b>	<b>BK3</b>	<b>BK4</b>
a. Avståndet mellan de yttre axlarna är mindre än 2,6 meter	21 ton	20 ton	13 ton	21 ton
b. Avståndet mellan de yttre axlarna är 2,6 meter eller större men inte 4,4 meter	24 ton	22 ton	13 ton	24 ton

c. Avståndet mellan de yttre axlarna är 4,4 meter eller större men inte 4,7 meter

25 ton	22 ton	13 ton	25 ton
--------	--------	--------	--------

d. Avståndet mellan de yttre axlarna är 4,7 meter eller större

26 ton	22 ton	13 ton	26 ton
--------	--------	--------	--------

#### 4. Bruttovikt av fordon och fordonståg

	<b>BK1</b>	<b>BK2</b>	<b>BK3</b>	<b>BK4</b>
a. Fordon på hjul	Bil 1 till förordn	Bil 2 till förordn	Bil 3 till förordn	Bil 4 till förordn
b. Fordon på band	24 ton	18 ton	18 ton	24 ton
c. Fordon på medar	18 ton	18 ton	18 ton	18 ton

Transportstyrelsen får meddela föreskrifter om ytterligare villkor för förandet än vad som framgår av bilaga 4 till denna förordning. Villkoren ska avse fordonet eller fordonstågets konstruktion och utrustning och vara motiverade av hänsyn till trafiksäkerheten eller framkomligheten.

Transportstyrelsen får meddela föreskrifter om att fordon eller fordonståg får föras trots att de värden som anges i första stycket överskrids. Föreskrifterna ska vara förenade med sådana villkor i fråga om förandet och fordonets konstruktion och utrustning att trafiksäkerheten inte äventyras. Föreskrifterna får begränsas till en viss väg eller ett visst vägnät.

#### 4 kap. 13 § trafikförordningen

På vägar som inte är enskilda får fordonståg föras endast om de värden som anges nedan för avståndet mellan den första axeln på ett tillkopplat fordon och den sista axeln på fordonet som det är kopplat till inte underskrids.

	<b>BK1</b>	<b>BK2</b>	<b>BK3</b>	<b>BK4</b>
1. Båda axlarna är enkelaxlar	3 meter	3 meter	3 meter	3 meter
2. Den ena axeln är en enkelaxel och den andra ingår i en boggi eller trippelaxel	3 meter	4 meter	4 meter	3 meter
3. Axlarna ingår i var sin boggi	4 meter	4 meter	4 meter	4 meter
4. Den ena axeln ingår i en boggi och den andra i en trippelaxel eller båda i en trippelaxel	5 meter	-	-	4 meter

Ett fordonståg får dock föras på sådan väg som avses i första stycket om vikten för varje möjliga kombination av axlar inom fordonståget understiger högsta tillåtna bruttovikt för

motsvarande avstånd mellan första och sista axeln enligt bilaga 1–4 till denna förordning. Vid jämförelse med bilaga 1 får de värden som anges för släpvagnar även tillämpas för de fall där dragfordonet ingår i jämförelsen.

Transportstyrelsen får meddela föreskrifter om att fordonståg får föras trots att de värden som anges i första och andra styckena underskrids. Föreskrifterna ska vara förenade med sådana villkor i fråga om förändret och fordonets konstruktion och utrustning att trafiksäkerheten inte äventyras. Föreskrifterna får begränsas till en viss väg eller ett visst vägnät.

### ***4 kap. 14 § trafikförordningen***

Fordon eller fordonståg som huvudsakligen används i internationell trafik får föras på vägar med bärighetsklass 1 och 4 även om de bruttovikter som anges i 12 § första stycket 4 och bilaga 1 eller 4 överskrids eller de avstånd som anges i 13 § underskrids. Undantaget gäller endast om följande bruttovikter och längdmått inte överskrids:

1. 26 ton för treaxligt motorfordon.
2. 38 ton för fyraaxligt fordonståg.
3. 40 ton för fem- eller sexaxligt fordonståg.
4. 44 ton för treaxligt motorfordon med två- eller treaxlig påhängsvagn vid transport av 40 fots ISO-container.
5. 16,5 meter för bil med påhängsvagn.
6. 18,75 meter för bil med släpvagn.

Om ett treaxligt motorfordon enligt första stycket drivs helt eller delvis med alternativt bränsle får bruttovikten enligt första stycket överskridas med den extra vikt som tekniken för det alternativa bränslet kräver, dock högst 1 ton.

Till vilken belastningsklass de inte enskilda vägarna är hänfödda framgår av förteckning II och III och även av väginformationskartan, på vilken de olika belastningsklasserna markerats med färger.

Aktuell information, med kartor, över vilken bärighetsklass en viss väg har finns också i den nationella vägdatabasen på Trafikverkets webbplats, <https://nvdb2012.trafikverket.se/>

### *Tillfälliga ändringar av tillåten belastning*

Med stöd av 10 kap. 14 § trafikförordningen kan bland annat tillåten belastning på väg tillfälligt nedsättas eller väg tillfälligt avstängas för viss trafik. Sådan inskränkning tillkännages med vägmärken. I 11 kap. trafikförordningen finns bestämmelser om undantag.

Aktuella upplysningar om framkomlighet och bärighet på väg m.m. lämnas av **Trafikverkets kontaktcenter, telefon 0771-921 921**, vederbörande kommunal väghållare eller polisen.

### *Fordonshöjd*

Vägport eller annat hinder med begränsad fri höjd under 4,5 meter redovisas under II eller III. Sådan inskränkning tillkännages med vägmärken. Begränsad fri höjd över 4,5 meter redovisas ej och utmärks ej heller med vägmärken. Aktuell information med kartor finns också i den nationella vägdatan på Trafikverkets webbplats, <https://nvdb2012.trafikverket.se/>.

### *Förfart*

Är förfart anvisad genom vägmärken anges detta under II eller III. Förfart är upplåten för åtminstone samma axel/boggitryck och bruttovikt som gäller för den genomgående vägen.

### *Övrigt*

I denna sammanställning har endast medtagits sådana föreskrifter och upplysningar som trafikanterna bedömts ha särskilt intresse av att känna till vid planläggningen av främst godstransporter på viktigare vägar och gator.

I frågor om *enskild väg* ankommer det på vägens ägare att avgöra om trafik med motordrivna fordon eller visst eller vissa slag av sådana fordon får äga rum.

### *Farligt gods*

Information om vägvalsstyrning för transport av farligt gods finns på Myndigheten för samhällsskydd och beredskaps webbplats [www.msb.se/farligtgods](http://www.msb.se/farligtgods) under ”Var får jag köra?” i höger kolumn.

### *Väginformationskartan*

”**Väginformationskartan**” visar allmänna vägar, bärighetsklasser, framkomlighetsbegränsningar och rekommenderade färdvägar för transporter av farligt gods. Beställning av kartan kan göras via Trafikverkets webbutik

<https://trafikverket.ineko.se/se/väginformationskartor-2018> eller på telefonnummer 010-124 15 03. I webbutiken återfinns Väginformationskartan under rubriken ”Järnvägar och vägar”.

Aktuell information med kartor och de uppgifter som nämns ovan mm finns också i den nationella vägdatan på Trafikverkets webbplats, <https://nvdb2012.trafikverket.se/>.

**II. Förteckning över riksvägar och länsvägar med bärighetsklasser samt vissa för dessa gällande lokala trafikföreskrifter. Vägen har Bärighetsklass 1, om inte annan klass särskilt anges.**

**Allmänna vägar eller vägavsnitt där kommunen är väghållare är markerade med fetstil.**

---

Väg nr    Vägens sträckning och anslutande vägars nr

---

- E16        (Oslo) - Riksgränsen vid Hejdröset – Lekvattnet (939, 946) – Mårbacken (890) – Torkbäcken (892) Västanå (E45) – gemensam sträckning med E45 (Västanå – Dalarnas länsgräns vid Granberget) – Kajsheden (947) – Bergeby (239) – Fensbol (952) – Tätorten (954) – Vägsjöfors (956) – Björby (957) - Värnäs (62) -Dalarnas länsgräns vid Granberget (-Gävle)
- E 18        (Örje) Riksgränsen vid Hån- Nedre Hån (619) – Älgerud (E18) – Högalid (500, 612) – Skålerud (627) – Norslund (502, 613) – Holmedal (503) – Mellanås (505.01) – Selen (505) – Hagalund (615) – Gropen (616) - Årjäng (172/177) - Tenvik (521) – Svensbyn (518) – Sillerud (519) – Trubbyn (641) – Trubberud (641.01) – Sågerud (520) – Jämnemon (522) – Myrås (523) – Rudsbyn (524) – Sjöändan (525) – Kyrkebol (641) – Långserud (581) - Ökne (175, 545) - Knöstad (175, 663) - Valnäsmotet (E45, 551) - Segmomotet (546) – Liljedalsmotet (547) - Nyängen (E45) – Älvenäs (556) – Strömsborg (549, 548) Björkåsmotet (550, 664) – Skutbergsmotet (722) - Bergviksmotet) (61)-Karlstad (Hultsbergsmotet) (554)- Karlstad (Våxnäsmotet)-Karlstad (Klaramotet)-Karlstad (Älvmotet)-Karlstad (Rudsmotet)-Karlstad (Bergmotet) (63, 236)-Karlstad (Kroppkärrsmotet)-Karlstad (Universitetsmotet)-Alstersmotet (739) – Skattkärrsmotet (571, 739) – Spångamotet (571) - Väsemotet (240, 578) – Sanda (580) – Prästgården (765) – Åm (766) – Stolpen (767) - Kristinehamn (Mariebergsmotet)-Kristinehamn (Solbackensmotet) (26)-Kristinehamn (Övre Kvarnmotet) (26)-Örebro länsgräns vid Bodalen (-Karlskoga)

---

Väg nr Vägens sträckning och anslutande vägars nr

---

### **Motorväg/Motortrafikled:**

Delen förbi Segmon (Valnäsmotet-Malöga) (547)  
delen förbi Karlstad (Skutbergsmotet-Universitetsmotet)  
delen förbi Skattkärr-Väse (Universitetsmotet-Väsemotet)  
delen förbi Kristinehamn (Mariebergsmotet-Övre  
Kvarnmotet)

### **Sträckor med Bärighetsklass 4**

Väg 546 Segmomotet-väg 26 Solbackemotet  
Samtliga anslutningsvägar med väg 550, 664 i  
Björkåsmotet.  
Samtliga anslutningsvägar med väg 722 i Skutbergsmotet.  
Samtliga anslutningsvägar med väg 63, 236 i Bergamotet.  
Samtliga anslutningsvägar med väg 571 i Spångamotet.  
Samtliga anslutningsvägar med väg 240, 578 i Väsemotet

26 (Mariestad-) Västra Götalands länsgräns vid Gränsen -  
Gränsen (204) – Nybble (586) – Vall (600) – Visnum  
(587) – Kyrkmon (587) – Torpa (601) – Bäckhammar  
(601) – Nyäng (592) – Jonsbols kvarn (602) – Agen (603)  
– Järsberg (586) – Kristinehamn Övre Kvarnmotet (604) -  
[gemensam sträckning med E 18 Kristinehamn (Övre  
Kvarnmotet-Solbackensmotet) – Hedebotten (768) –  
Nässundet (772) - Storfors (237) – Forsbron (774) –  
Sommarstad (777) - Filipstad (63) – (gemensam  
sträckning med väg 63 (Filipstad – Stumpbo) - Långban –  
Rosenlund (847) – Långbansände (848) – Lesjöfors (835)  
- Östervik (245) - Dalarnas länsgräns vid Stora  
Lönnhöjden (-Mora)

### **Genomfarter**

KRISTINEHAMN  
26 Varnumsleden

### **FILIPSTAD**

Nykroppavägen

### **Sträckor med Bärighetsklass 4 med villkor**

Väg 774 Storfors-Dalarnas länsgräns



---

Väg nr Vägens sträckning och anslutande vägars nr

---

E 45 (Åmål-) Västra Götalands länsgräns vid Östby – Tveta (532) – Säffle, Annelund (545) - Säffle (Rolfserud) (175, 533) – Oxåsen (542) - Göstakrog (535) – Värmlandsbro (542, 540, 541) - Valnäsmotet (E45, 551) gemensam sträckning med E18 (Valnäsmotet – Nyängen) – Segmon (551) – Malöga (547) – Nyängen (E18) – Väsby (669) – Stora Bårum (694) – Edsvalla (701) - Fageråsmotet (61) – Fagerås (715) – Aplungsbyn (690) – Frykerud (689) – Östra Glänne (711) – Bodetta (790) – Bäckebron (791) – Sillegården (792) - Berga (792, 238) – Manilla (881) – Södra Sånby (793) - Rottneros villastad (882) – Rottneros (795.01, E45) - Sunne (241) – Ulvsberg (888) – Bjälverud (894) – Kårarna (894) – Söderby (895, 896) – Västanvik (896.01, 895) – Västanå (E16) – gemensam sträckning med E16 (Västanå – Dalarnas länsgräns vid Granberget) – Kajsheden (947) – Bergeby (239) – Fensbol (952) – Tätorten (954) – Vägsjöfors (956) – Björby (957) - Värnäs (62) -Dalarnas länsgräns vid Granberget (-Mora)

**Sträckor med Bärighetsklass 4 med villkor**

Väg 238 Berga-väg 882 Rottneros Villastad

Väg E18 Nyängen-1 725 meter norr om väg 711 Lövåsen

61 (Gemensam sträckning med 62 Karlstad Bergviksmotet (E18) - Ilanda)  
Karlstad (Bergviksmotet) (E 18) – Henstad (722) – Katås (702) - Ilanda (62) – Bren (703) – Hynboholm (707) – Stenåsen (704, 715) – Lersätters trafikplats (699) - Fageråsmotet (E45) – Äskebol (696) – Säldebråten (689, 697) – Lerbodatorp (686) – Södra Grimstad (693) – Moriansfors (683) – Brunsberg (684) - Finnebäck (238) – Vikene (677) – Kalleviken (876, 680) – Bytjärnen (875) – Västra Furtan (677, 874) – Gate (873) – Arvika (175) - Graninge (172) – Östra Speke (869) – Kleven (651) – Klätten (868) – Dalen (867) – Rönningen (866, 177) – Norra By (635) – Mellbyn (867) – Nolbybråten (631, 865) – Eda Glasbruk (861) - riksgränsen vid Eda (-Kongsvinger)

---

Väg nr Vägens sträckning och anslutande vägars nr

---

**Motortrafikled:** Delen Bergviksmotet - ca 300 m söder Katås

**Sträckor med Bärighetsklass 4 med villkor**

Väg E18, 722 Bergviksmotet-väg 677,874 Västra Furtan. Samtliga anslutningsvägar med väg 722 i Bergviksmotet. Samtliga anslutningsvägar med väg E45 i Fageråsmotet. Väg 873 Gate-väg 175 Arvika.

- 62 (Gemensam sträckning med 61 Karlstad Bergviksmotet (E18) - Ilanda)  
Henstad (722) – Katås (702) -Ilanda (61) – Grava kyrka (706) – Norra Sanna (725) – Dyvelsten (714) – Tjärnheden (717) – Olsätter (801) – Ransäter (814, 805, 814) – Norra Åmberg (807) - Munkerud (241) – Munkfors (733) – Stubbängen (809, 817) – Norra Bogerud (818, 818) – Mjönäs (819, 819) – Höje (906) – Östra Skymnäs (822, 822) – Myren (907) – Norra Råda (824) – Norra Råda Kyrka (917) - Bäckåsarna (246, 918) – Edebäck (931) – Gunnerud (927) – Fuggesheden (928) – Ekshärad (239, 932) – Hara (930, 930) – Fastnäs (957) – Åstrand (931) - Värnäs (E16/E45) – Sörnäs (969) – Likenäs (962) – Persby (957.01) – Ransby (963) – Klarabro (964) - Norra Finnskoga kyrka (970) – Uggleheden (967) – Klaråsen (968) – Källmon (968) - riksgränsen vid Långflon (-Trysil)

**Sträckor med Bärighetsklass 4 med villkor**

Väg 717 Tjärnheden-väg 801 Färjestad, norra anslutningen

- 63 Karlstad (Bergmotet) (E18, 236) – Stockfallet (723) – Vallargärdet (739) - Hartorpet (728) – Norra Forsnäs (743) – Norum (747) – Häggstöd (736) – Rudsberg (752) - Molkom (240, 240) (gemensam sträckning med väg 240, Nyeds kyrka - Upperud) – Högåsen (825) – Lindfors (754, 758) – Brattforsheden (756) – Tullen (763) – Brattfors (769, 769) – Brattfors (826) – Hörnåsen (827) – Filipstad (772, 246, 26) (gemensam sträckning väg 26, Filipstad – Stumpbo) - Knaggebo (777) – Stumpbo (26) - Örebro länsgräns vid Saxen (-Hällefors)

---

Väg nr Vägens sträckning och anslutande vägars nr

---

## **Genomfart**

FILIPSTAD

Hertig Karls gata

## **Sträckor med Bärighetsklass 4 med villkor**

Väg E18, 236 Bergmotet-väg 26 Filipstad

172 (Bengtstors-) Västra Götalands länsgräns vid Gustavsfors (510) och vid Västra Götalands länsgräns vid Gårdsnäs-Breviken (509) – Kyrkerud (521,506) – Årjäng (E18) - (gemensam sträckning med väg E18) – Årjäng (E18) – (gemensam sträckning med väg 177, Årjäng – Vännacka) Långelanda (616) – Södra Ström (646) – Nästebacka (617) – Vännacka (177) – Vännerud (637) – Sulvik (650) - Sulvik (648) – Västra Jössefors (651) – Kärrsmossen (656) – Arvika (61)

175 Säffle (Rolfserud) (E45) - Knöstad (E18) (gemensam sträckning med E18 Knöstad - Ökne) – Nysäter (669) – Trehörningen (642) – Gillberga kyrka (644) – Aspsäter (643) – Södra Högsäter (665) – Stömne (645, 645) – Røjsten (648) – Fjöleberget (666) – Norra Fjöle (668) – Stavnäs (671) – Klässbol (672, 672) – Södra Hög (675) – Östra Hungvik (676) – Västra Flogned (638) – Östra Flogned (634) - Arvika (61)

## **Sträckor med Bärighetsklass 4 med villkor**

Väg 668 Norra Fjöle-väg 61 Arvika

177 Årjäng (E18) - Långelanda (616) – Södra Ström (646) – Nästebacka (617) - Vännacka (172) (gemensam sträckning med 172 Årjäng - Vännacka) – Hajom (622) – Beted (655) - Koppom (623, 624) – Bäckén (637) – Rudsgården (633) – Vägen (635) – Åmotfors (650) - Rönningen (61)

204 Västra Götalands länsgräns vid Smedudden (26) – Edet (594) - Rudskoga kyrka (597) – Runnebol (598) - Örebro länsgräns vid Mo (-Svartå)

236 Delen Hovlandavägen-Mörmon (557)  
Delen Mörmon (557) - Bergmotet (E18, 63)

---

Väg nr Vägens sträckning och anslutande vägars nr

---

## **Genomfart**

KARLSTAD

Hammaröleden – Örsholmsleden

## **Sträckor med Bärighetsklass 4 med villkor**

Väg 557 Mörmon-väg E18, 63 Bergmotet

237 (Karlskoga-) Örebro länsgräns vid Spjutberg – Alkvettern (607, 608) – Dalbäcken (607) - Storfors (26)

238 Finnebäck (61) – Skog – Fryksdalshöjden - Berga (E45)

## **Sträckor med Bärighetsklass 4 med villkor**

Väg 61 Finnebäck-vägE45 Berga

239 Bergeby (E16/E45) – Røbjørkeby (952) – Örneby (908) – Rinn (911) – Råda (914) – Norra Mossberg (915) – Södra Mossberg (929) - Ekshärad (62)

240 Bergeby (E16/E45) – Røbjørkeby (952) – Örneby (908) – Rinn (911) – Råda (914) – Norra Mossberg (915) – Södra Mossberg (929) - Ekshärad (62)

## **Sträckor med Bärighetsklass 4 med villkor**

Väg E18, 578 Väsemotet-väg 63 Molkom, södra anslutningen.

Väg 63 Molkom, norra anslutningen-väg 813 Föske

241 Sunne (E45) – Sunne (716, 908, 802) – Torsberg (901) - Munkerud (808, 809, 62)

## **Genomfarter**

SUNNE

Storgatan

MUNKFORS

Fryksdalsvägen

---

Väg nr    Vägens sträckning och anslutande vägars nr

---

245        Gumhöjden (246, 840) – Rämmen (834) - Östervik (26) -  
Dalarnas länsgräns vid Stora Lönnhöjden (-Ludvika)  
(Gemensam sträckning med 26 Östervik - Stora  
Lönnhöjden)

**Sträckor med Bärighetsklass 4 med villkor**

Väg 246 Gumhöjden-väg 26 Östervik

246        Filipstad (63) - Fogdhyttan (832) - Nordmark (834) -  
Motjärnshyttan (835) - Gumhöjden (245) - Geijersholm  
(843) – Hagfors - Råbäcken (240) – Uddeholm (921) -  
Bäckåsarna (62)

**Genomfarter**

FILIPSTAD

Skillervägen

HAGFORS

Dalavägen

**Sträckor med Bärighetsklass 4 med villkor**

Väg 63 Filipstad-väg 245 Gumhöjden

500        Töcksfors (E18) - Stommen (502) - Väng (501) - Båstnäs

501        (Graneröd-) Riksgränsen vid Hulabäcksröset - Väng (500)

502        Stommen (500) -Västra Fågelviks kyrka - Holmedals  
kyrka (503) - Norslund (E 18,613)

503        Holmedal (E 18) - Holmedals kyrka (503.01) - Upsal  
(503) – Grötnäs – Viker - Upsal (503)

503.01    Holmedals kyrka (503) - Holmedals kyrka (502)

505        Selen (E18) - Fölsbyn (506)

505.01    Selen (505) - Selen, Berget (E18)

506        Västra Götalands länsgräns vid Berget (O 2212) - Trankil  
(507) - Källsbyn (508) - Lennartsfors (509) -Ängebäck  
(511) - Fölsbyn (505) - Kyrkerud (172)

---

Väg nr    Vägens sträckning och anslutande vägars nr

---

- 507      Väg till Trankils kyrka (506)
- 508      Grunnerud - Källsbyn (506)
- 509      Lennartsfors (506) - Blomma (510) - Ingebyn (511) -  
Trättlanda (512) - Breviken (172)
- 510      Västra Götalands länsgräns vid Gustavsfors (172) -  
Rösstegen - Blomma (509)
- 511      Ingebyn (509) - Ängbäck (506)
- 512      Västra Götalands länsgräns vid Kalvlund (O 2214) -  
Blomskogs kyrka (513) - Trättlanda (509)
- 513      Väg till Blomskogs Kyrka (512)
- 518      Västra Götalands länsgräns vid Kasen (O 2251) -  
Signebyn - Bäckén (520) - Karlsfors (519) - Svensbyn  
(E18)
- 519      Karlsfors (518) - Sillerud (E18)
- 520      Bäckén (518) - Sågerud (E18)
- 521      Kyrkerud (172) – Sillegårdsed - Åsebyn (E18)
- 522      Sillebotten (523) - Jämnemon (E18)
- 523      Västra Götalands länsgräns vid Abborrtjärnet (O 2254) -  
Sillebotten (527, 522) - Myrås (E18)
- 524      Svaneholm (525) - Hallanda (593) - Rudsbyn (E18)
- 525      Västra Götalands länsgräns vid Hognerud (O 2248) -  
Hognerud (526) - Svaneholm (528, 524) - Skäggebyn  
(529) - Sjöändan (E18)
- 525.01    Väg till Svanskogs kyrka (525)
- 526      Hognerud (525) - Västra Götalands länsgräns vid  
Röstegen (O 2254)

---

Väg nr    Vägens sträckning och anslutande vägars nr

---

- 527        Galtevik - Sillebotten (523)
- 528        Västra Götalands länsgräns vid Milhålan (O 2257) - Svaneholm (525)
- 529        Skäggebyn (525) - Pellerud (530) - Kila (545)
- 530        Pellerud (529) – Sandbol - Lövenborg (545)
- 531        Västra Götalands länsgräns vid Århult (O 2258) - Kila (545)
- 532        Tveta (E45) - Kållerud (545)
- 533        Ekenäs - Gunnerud (537) - Millesvik (539) - Torp (538) - Norra Averstad (537) - Botilsäters kyrka (536) - Råglanda (535) - By (534, vh-gräns)  
**Delen By (534, vh-gräns) – Säffle (E45)**
- Genomfart**  
**SÄFFLE**  
Granbäcksvägen – Tingvallagatan – Sundgatan - Näs vägen
- 534        By (533) - Hög (535) - Södra Ny kyrka (540)
- 535        Råglanda (533) - Hög (534) - Göstakrog (E45)
- 536        Botilsäters kyrka (533) - Kvaldersrud (540)
- 537        Norra Averstad (533) - Ölseruds Kyrka (540) - Gaperhult (538) - Gunnerud (533)
- 538        Torp (533) - Gaperhult (537)
- 539        Väg till Millesviks kyrka (533)
- 540        Ölseruds kyrka (537) - Kvaldersrud (536) - Södra Ny kyrka (534) - Värmlandsbro (E45)
- 541        Värmlandsbro (E45) - Ingrid (547) - Mässviks Hamn

---

Väg nr Vägens sträckning och anslutande vägars nr

---

542 Oxåsen (E45) – Remmenetorp - Värmlandsbro (E45)

542.01 Väg till Bro kyrka (542)

545 **Delen Säffle (E45, vh-gräns) - (Annelund)**  
Delen (Annelund) - Kållerud (532) - Kila (531, 529) -  
Lövenborg (530) - Ökne (E18)

**Genomfart**

SÄFFLE

Annelundsvägen

546 Segmon (551) - Borgensdal (546.01) - Södra Borgvik  
(546.02) – Norra Borgvik (669)

546.01 Skärsbostället (669) – Borgensdal

546.02 (669) - Södra Borgvik (546)

**Sträckor med Bärighetsklass 2**

Bro över bäck vid Borgviks kyrka.

Bro över Värmelns utlopp vid Borgviks kyrka

547 Ingrirud (541) – Liljedal – Malöga (E18/E45)

548 Strömsborg (E18) – Norsbron (664)

**Sträckor med Bärighetsklass 4 med villkor**

Väg E18 Strömsborg-väg 664 Norsbron

549 Aspberg – Segerstads kyrka – Norra Edsberg (550)  
Strömsborg (E18)

**Sträckor med Bärighetsklass 4 med villkor**

5 115 meter söder om väg 550 Norra Edsberg vid  
Aspberg-väg E18 Strömsborg

550 Norra Edsberg (549) - Björkås (E18, 664)

**Sträckor med Bärighetsklass 4 med villkor**

Väg 549 Norra Edsberg-väg E18 Björkåsmotet



---

Väg nr Vägens sträckning och anslutande vägars nr

---

551 Valnäsmotet (E45) - gemensam sträckning med E18, E45  
– Segmon - Malöga (547)

554 Skoghall (557) - Dingelsundsådran  
(vh-gräns)  
Delen Dingelsundsådran(vh-gräns) - Hultsbergsmotet  
(E18)

**Sträckor med Bärighetsklass 4 med villkor**

Väg 557 Skoghall-norra brofästet vid bro över Klarälven  
vid Dingelsundet.

557 Skoghall (554) - Mörmon (236)

**Sträckor med Bärighetsklass 4 med villkor**

Väg 554 Skoghall-väg 236 Mörmon

559 Väg till Kila kyrka (545)

561 **Delen Skoghallsleden (236) - Hallersrudsleden (562) -  
Bärstad (565) – Östanås (566) - Rud**

562 Takene – Stora Skagene (563) – Hovlanda – Hallersrud  
(561)

563 Fiskvik - Stora Skagene (562)

565 **Bärstad (561) - Tynäs**

566 **Östanås (561) - Lindesnäs**

571 Cirkulationsplats vid Skattkärr (E18)- Spångamotet (E18)  
- Berg (575) - Lund (745) – Västra Ve (240)

**Sträckor med Bärighetsklass 4 med villkor**

Väg E18, 739 Skattkärrsmotet-väg 240 Västra Ve

575 Väg till Östra Fågelviks Kyrka (571)

577 Väg till Väse kyrka (240)  
Bro över Glömman vid Väse kyrka

---

Väg nr    Vägens sträckning och anslutande vägars nr

---

- 578        Färjestugan – Väse – Väsemotet (E18, 240)
- Sträckor med Bärighetsklass 4 med villkor**  
Väg E18, 240 Väsemotet, norra anslutningen-väg E18  
Väsemotet, södra anslutningen
- 580        Sanda (E18) - Ölme kyrka (580.01) - Ulvsjö
- 580.01    Väg till Ölme kyrka (580)
- 581        Kyrkebol (641)-Långserud (E18)
- 586        Nybble (26) - Ed (588) - Brunnshagen (591) - Hult (592) -  
Järsberg (26)
- 587        Väg till och förbi Visnums kyrka (26-26)
- 588        Medhamn – Brobyn – Visnums Kils kyrka (589) - Ed  
(586)
- 589        Väg till Visnums Kils kyrka (588)
- 591        Brunnshagen (586) - Nyäng (592)
- 592        Hult (586) - Nyäng (591, 26)
- 593        Ödebyn - Hallanda (524)
- 594        Västra Götalands länsgräns vid Edet (O 3003) - Edet  
(204)
- 597        Väg till Rudskoga kyrka (204)
- 598        Runnebol (204) - Skottlanda (600) – Gjordsbol -  
Konsterud - Brotorp (600)
- 600        Vall (26) - Brotorp (598) - Skottlanda (598) - Örebro  
länsgräns vid Mo (- Svartå)
- 601        Torpa (26) - Bäckhammars bruk (26)
- 602        Jonsbols kvarn (26) - Björneborg (603)

---

Väg nr    Vägens sträckning och anslutande vägars nr

---

- 603      Agen (26) - Björneborg (602) - Örebro länsgräns vid Säljön (T 547)
- 604      Delen Övre Kvarnmotet (E 18) - Dalåsen (605) -Tåbäcken (607)
- 605      Örebro länsgräns vid Boviken (T 702) - Dalåsen (604)
- 606      **E 18 – Kroksvik**
- 607      Alkvettern (237, 608) - Tåbäcken (604) - Bjurtjärn (771) - Dalbäcken (237)
- 608      Alkvettern (237, 607) - Rishöjden (609) - Örebro länsgräns vid Rishöjden (T 706)
- 609      Örebro länsgräns vid Rishöjdsbron (T 713) - Rishöjden (608)
- 610      Väg till Lässerud (631)
- 611      Älgerud (619) -Östervallskogs kyrka - Rommenäs - Ivarsbyn (614) - Lossbyn (622)
- 611.01    Rommenäs (611) – till riksgränsen
- 612      Töcksmarks kyrka (E18) – (612.01) – (E18)
- 612.01    Töcksfors (612) - (E18)
- 613      Norslund (E18, 502) - Leverbyn (627)
- 614      Bergerud (627) – Juskog - Ivarsbyn (611)
- 615      Rössbyn (E 18) - Hämnäs (627)
- 616      Tvärdalen (E 18) - Långelanda (172)
- 617      Nästebacka (172) – Karlanda (617.01) - Karlanda kyrka (618, 627)
- 617.01    Karlanda (617, 627)

---

Väg nr    Vägens sträckning och anslutande vägars nr

---

- 618      Väg till Karlanda kyrka (617)
- 619      Sandmon (E18) - Töcksfors (611)
- 620      Älgestad (624) - Korterud (631)
- 622      Hajom (177) - Beted (655) - Lossbyn (611) - Påterud  
(623) - Gunnerud (629) - Skillingsfors (628, 631)
- 623      Koppom (177) - Fjuserud (625) - Hovsten (626) - Påterud  
(622)
- 624      Koppom (177) - Mon (625) - Solberga (626) - Älgestad  
(620) - Adolfsfors (631)
- 625      Fjuserud (623) – Mon (624)
- 626      Hovsten (623) - Solberga (624)
- 627      Skålerud (E 18) - Leverbyn (613) - Bergerud (614) -  
Västra Bön (632) - Hämnäs (615, 632) – Karlanda  
(617.01) - Karlanda kyrka (617) - Vännacka (177)
- 628      Skillingsfors (622) - Näsbacka (629) - Sundshagen (630) -  
Hångstad (631)
- 629      Gunnerud (622) - Näsbacka (628)
- 630      Sundshagen (628) - Klevene (631)
- 631      (Vestmarka-) Riksgränsen vid Högsäter – Hångstad (628)  
– Klevan (630) – Skillingsfors (622) – Korterud (620) –  
Lässerud (610) Adolfsfors (624) – Köla (634) –  
Nolbybråten (61)
- 632      Västra Bön (627) - Hämnäs (627)
- 633      Rudsgården (177) - Köla (634)
- 634      Flogned (177) - Köla (633, 631)
- 635      Vägen(177) - Norra By (61)

---

Väg nr    Vägens sträckning och anslutande vägars nr

---

- 637        Bäckén (177) - Hallebol (638) - Sulvik (172)
- 638        Hallebol (637)-Västra Flogned (177)
- 641        Trubbyn (E18) – (641.01) – Finntorp – Lönnskog -  
Bräckan (642) – Kyrkebol (581, E18)
- 641.01    Trubberud (E18) – Trubbyn (640)
- 642        Bräckan (641) - Torp (643) - Trehörningen (175)
- 643        Torp (642) – Blixbol - Aspsäter (175)
- 644        Väg till Gillberga kyrka (175)
- 645        Väg genom Stömne (175-175)
- 646        Södra Ström (172) – Lenungen – Södra Vedviken (647) -  
Glava glasbruk - Glava (648) - Berga
- 647        Södra Vedviken (646) – Spässerud - Glava kyrka (648)
- 648        Røjsten (175) – Sölje - Glava (646) - Glava kyrka (647) -  
Älgå kyrka (649) - Sulvik (172)
- 649        Väg till Älgå kyrka (648)
- 650        Sulvik (172) - Ottebol (653) - Åmotfors (177)
- 651        Jössefors (172) - Ottebol (653) – Kleven (61)
- 653        Ottebol (651) – Östra Olebyn (654) - Ottebols gård (650)
- Begränsad fordonshöjd:** Vägport vid Ottebols gård 2,9 m
- 654        Östra Olebyn (653) - Ny kyrka
- 655        Väg genom Beted (622-177)
- 656        **Delen Kärrsmossen (172) - Högvalta (656.01)**

---

Väg nr Vägens sträckning och anslutande vägars nr

---

**Delen Högvalta (656.01) - Stuperud (61)**

**Begränsad fordonshöjd:** Vägport vid Kärrsmossen  
3,1 m

656.01 **Högvalta (656) - Ängåsen (61)**

659 **Graninge – Ängåsen (61)**

663 Knöstad (E 18) - Kik (669)

664 **Delen (E45) – Vålberg - Edsvallavägen (vh-gräns)**  
Delen Edsvallavägen (vh-gräns) - (695) - Norsbron (548,  
699) - Björkås (E 18)

665 Södra Högsäter (175) - färjeled över Byälven -  
Skäggebol (666) - Södra Borgvik (669)

**Belastning:** Färja vid Högsäter 8 ton

666 Skäggebol (665)-Hagbråten (667)-Södra Fjöle (175)

667 Hagbråten (666) - Strand (668)

668 Norra Fjöle (175) - Strand (667) - Vegerbol (672) -  
Värmskog (673)- Östra Malsjö (693)

**Sträckor med Bärighetsklass 4 med villkor**

Väg 175 Norra Fjöle-väg 693 Östra Malsjö

669 Nysäter (175) - Kik (663) - Skärsbostället (546.01) -  
Södra Borgvik (665/546.02) - Norra Borgvik (546) -Östra  
Malsjö (693) - Väsby (E45).

**Sträckor med Bärighetsklass 2**

Bro över Byälven vid Nysäter

**Sträckor med Bärighetsklass 4 med villkor**

Väg 693 Östra Malsjö-väg E45 Väsby

670 Väg till Stavnäs kyrka (671)

671 Stavnäs (175, 670) - Klässbol (175)

---

Väg nr Vägens sträckning och anslutande vägars nr

---

- 672 Vegerbol (668) - Avelsbol (674) - Klässbol (175)
- 673 Värmskog (668) – Gärdsjön - Nygård (674) - Ingersbyn (676)
- 674 Avelsbol (672) -Nygård (673)
- 675 Södra Hög (175)-Högerud (676)
- 676 Östra Hungvik (175) - Högerud (675) - Ingersbyn (673) - Lerhol (677)

**Sträckor med Bärighetsklass 4 med villkor**

Väg 175 Östra Hungvik-väg 677 Lerhol

- 677 Västra Furtan (61, 874) - Lerhol (676) - Edane (680) - Nolgården (681) - Vikene (61)
- 677.01 Väg till Brunskogs kyrka

**Sträckor med Bärighetsklass 4 med villkor**

Väg 61, 874 Västra Furtan-väg 61 Vikene.

- 680 Edane (677) - Kalleviken (61)
- 681 Skärmnäs - Nolgården (677)
- 683 Brunsberg (684) - Moriansfors (61)

**Begränsad fordonshöjd:** Vägport vid Moriansfors 2,9 m

- 684 Väg i Brunsberg (683-61)

**Sträckor med Bärighetsklass 2**

Bro över Sävelns utlopp vid Brunsberg

- 686 Lerbodatorp (61) - Högboda hållplats (687) – Renstad - Skog (238)

**Sträckor med Bärighetsklass 4 med villkor**

Väg 61 Lerbodatorp-väg 238 Skog

- 687 Väg till Högboda hållplats (686)

---

Väg nr Vägens sträckning och anslutande vägars nr

---

689 Säldebråten (61, 697) - Frykeruds kyrka (690) – Östra Glänne (E45)

**Sträckor med Bärighetsklass 4 med villkor**  
Väg 61, 697 Säldebråten-väg E45 Lövåsen

690 Aplungsbyn (E45) - Frykeruds kyrka (689)

**Sträckor med Bärighetsklass 4 med villkor**  
Väg E45 Aplungstorp-väg 689 Frykerud

693 Östra Malsjö (669, 668) - Gustavsberg (694) - Grönlund (701, 696) - Krakmyren (697) - Södra Grimstad (61)

**Sträckor med Bärighetsklass 4 med villkor**  
Väg 669 Östra Malsjö-väg 61 Högboda

694 Gustavsberg (693) – Skruvstad – Stora Bårum (E45)

695 Vålberg (664) - Edsvalla (701)

696 Grönlund (693, 701) – Skållerud - Äskebol (61)

**Sträckor med Bärighetsklass 4 med villkor**  
Väg 701 Grönlund-väg 61 Äskebol.

697 Krakmyren (693) - Säldebråten (61, 689)

**Sträckor med Bärighetsklass 4 med villkor**  
Väg 693 Krakmyren-väg 61, 689 Säldebråten.

699 Delen Norsbron (664)-Trossnäs (702)-Mellbymon (701)-Lersätters trafikplats (61, vh-gräns)

**Delen Lersätters trafikplats (61, vh-gräns) - Karlslund (715)**

700 Väg till Nors kyrka (699)



---

Väg nr   Vägens sträckning och anslutande vägars nr

---

701      Grönlund (693, 696) - Edsvalla (E45, 695) - Mellbymon (699)

**Sträckor med Bärighetsklass 4 med villkor**

Väg 693 Grönlund-väg E45 Edsvalla

702      Delen Trossnäs (699) – Mellerudstorp - Bofasterud (703)  
- Katås (ramp mot 61)

**Delen Katås (ramp mot 61) - Bergviksmotet (722, 61)**

703      Bofasterud (702) - Bren (61)

704      Hynboholm (707) – Tolerud - Stenåsen (61)

706      Hynboholm (704) - Grava kyrka (62)

**Begränsad fordonshöjd:** Vägport vid Grönäs 3,1 m

707      Karlstad Airport - Hynboholm (61) - (704)

710      Mogården (714) – Norra Fryksta - Nilsby (718, 716)

**Sträckor med Bärighetsklass 4 med villkor**

Väg 718 Nilsby-väg 716 Nilsby

711      Lövåsen (E45) - Höglunda (712) - Trångstads hållplats (713) – Trångstad (716)

**Sträckor med Bärighetsklass 4 med villkor**

Väg E45 Lövåsen-väg 716 Trångstad

712      Höglunda (711) - Tolita (713) - Säby (716)

713      Trångstads hållplats (711) - Tolita (712)

714      **DelenJonsbol (716) - Mogården (710, vh-gräns)**  
Delen Mogården (710, vh-gräns) - Apertin (717) - Öjenäs (725) - Dyvelsten (62)

---

Väg nr Vägens sträckning och anslutande vägars nr

---

**Begränsad fordonshöjd:** Vägport vid Mogården 3,7 m

**Sträckor med Bärighetsklass 4 med villkor**

Väg 717 Apertin-väg 62 Dyvelsten

- 715 Delen Stenåsen trafikplats (61) - kommungränsen, vh-gräns  
**Delen kommungränsen, vh-gräns - Runnevål (716, vh-gräns)**  
Delen Runnevål (716, vh-gräns) - Fagerås (E45)

- 716 Runnevål (715) – Jonsbol (714) - Trångstad (711) - Säby (712) - Nilsby (710) - Bössviken (798) - Östra Ämtervik (800) - Högberg (801) - Sunne (241)

**Sträckor med Bärighetsklass 4 med villkor**

Väg 710 Nilsby-väg 798 Bössviken

- 717 Apertin (714) - Dömle (718) - Tjärnheden (62)

**Sträckor med Bärighetsklass 4 med villkor**

Väg 714 Apertin-väg 62 Tjärnheden

- 718 Nilsby (710) – Svenstorp - Dömle (717)

**Sträckor med Bärighetsklass 4 med villkor**

Väg 710 Nilsby-väg 717 Dömle

- 720 Delen Brukmon (723) - Lundagård (vh-gräns)

**Delen Lundagård (vh-gräns) – Skived - Forsnor (728, vh-gräns)**

Delen Forsnor (728, vh-gräns) - Rudshult (730) – Östra Deje (732) - Arbetsbråten (736) - Rosendal (737) - Mölnbacka (752) - Stora Bäckelid (733)

**Begränsad fordonshöjd:** Vägport vid Rosendal 3,0 m

**Sträckor med Bärighetsklass 4 med villkor**

Väg 728 Forsnor-väg 730 Rudshult

- 721 Älvmotet (E 18) - Södra Grava (62)

---

Väg nr Vägens sträckning och anslutande vägars nr

---

722 Skutbergsmotet (E 18) - Bergviksmotet (61, 702)

**Sträckor med Bärighetsklass 4 med villkor**

Väg E18 Skutbergsmotet-väg 61 Bergviksmotet

723 Brukmon (720) - Stockfallet (63)

725 Norra Sanna (62) - Öjenäs (714)

727 **Rudsmotet (E18) - Brukmon(723)**

728 Forsnor (720) - Hösserud (730) – Hartorpet (63)

**Sträckor med Bärighetsklass 4 med villkor**

Väg 720 Forsnor-väg 63 Hartorpet

729 **Löved (62) – genom Forshaga – Visterud (62)**

730 Hösserud (728) – Bjurerud - Rudshult (720)

**Sträckor med Bärighetsklass 4 med villkor**

Väg 728 Hösserud-väg 720 Rudshult

732 Västra Deje (734) - Östra Deje (720)

**Sträckor med Bärighetsklass 2**

Bro över Klarälven vid Östra Deje

**Begränsad fordonshöjd:** Bro över Klarälven vid Östra Deje 4,3 m

733 **Delen Älvdalsvägen (734) – Forsleden – Bruksvägen - Sågarevägen (vh-gräns)**

Delen Sågarevägen (vh-gräns) - Katrineberg (735) – Stora Bäckelid (720) - Bäck (812) - Olsätter (801) - Ransäter (815) - Munkfors (809)

**Genomfart**

MUNKFORS

Bliavägen

**Sträckor med Bärighetsklass 4 med villkor**

890 meter väster om väg 735 Katrineberg-väg 801 Olsäter

---

Väg nr Vägens sträckning och anslutande vägars nr

---

- 734 Delen Kvarntorp (62) - Västra Deje (732) -  
Karlstadsvägen i Deje (vh-gräns)  
**Delen Karlstadsvägen i Deje (vh-gräns) –  
Älvdalsvägen - (733) - Igeltjärnsvägen (62)**
- 735 Väg till Nedre Ulleruds kyrka (733)
- 736 Arbetsbråten (720) - Solberg (737) - Häggstöd (63)
- 737 Solberg (736) – Bernhus - Rosendal (720)
- 739 Cirkulationsplats Skattkärr (E18) - Alster (E18) - Sätter  
(741) - Alsters kyrka (742) - Vallargärdet (63)
- 741 Delen från 571 och 230 m in på Skattkärrsvägen (vh-  
gräns) Skattkärrsvägen (vh-gräns) - Sätter (739)
- Sträckor med Bärighetsklass 4 med villkor**  
495 meter söder om väg 744 Skattkärr-väg 744 Skattkärr
- 742 Alsters kyrka (739) - Annelund (743)
- 743 Norra Forsnäs (63) - Annelund (742) – Hult - Öckna  
(746)
- 744 Skattkärr (741) - Öckna (746) - Furuberg (745)
- Sträckor med Bärighetsklass 4 med villkor**  
Väg 741 Skattkärr-väg 745 Furuberg
- 745 Lund (571) - Furuberg (744) - Heden (240) -  
Glumshammaren (754)
- Sträckor med Bärighetsklass 4 med villkor**  
Väg 571 Lund-väg 754 Glumshammaren
- 746 Öckna (744, 743) – Lövåsen (747) – Sprint Olesstugan  
(240)
- Sträckor med Bärighetsklass 4 med villkor**  
Väg 744 Öckna-väg 240 Sprint Ollesstugan

---

Väg nr Vägens sträckning och anslutande vägars nr

---

747 Norum (63) - Lövåsen (746) - Hedås (240)

**Sträckor med Bärighetsklass 4 med villkor**

Väg 63 Landsvägsbråten-väg 240 Hedås

752 Rudsberg (63) - Södra Rådom - Norra Rådom -  
Mölnbacka (720)

**Sträckor med Bärighetsklass 2**

Bro över Västra Örtens utlopp vid Mölnbacka

754 Söre (240) - Glumshammaren (745) - Höjdfallet (760) -  
Bäckelid (756) - Lindfors (63)

**Sträckor med Bärighetsklass 4 med villkor**

Väg 240 Sandbacken-väg 63 Lindfors

756 Fasterud (240) - Bäckelid (754) - Fageråsen (758) -  
Brattförsheden (63)

758 Lindfors (63) - Fageråsen (756) - Sutterhöjden (763)

759 Väse kyrka (240) - Lövhöjden - Mellby (760)

**Sträckor med Bärighetsklass 4 med villkor**

Väg 240 Väse, norra anslutningen-väg 760 Mellby

760 Höjdfallet (754) - Mellby (759) - Norra Ölnehult (763)

761 Väse kyrka (240) - Berg (762) - Hedetången (763) -  
Anneberg (767) - Kungsskogen - Lindås (770) -  
Laggartorp (764) - Bjurbäcken (772)

**Sträckor med Bärighetsklass 4 med villkor**

Väg 240, 577 Väse, södra anslutningen-väg 772  
Bjurbäcken

762 Karsvalla (240) - Berg (761)

---

Väg nr Vägens sträckning och anslutande vägars nr

---

763 Hedetången (761) - Norra Ölnehult (760) - Sutterhöjden (758) - Dalbotorp (764) - Tullen (63)

**Sträckor med Bärighetsklass 4 med villkor**  
Väg 761 Hedetången-väg 63 Tullen.

764 Laggartorp (761) – Brattforshyttan - Dalbotorp (763)

**Sträckor med Bärighetsklass 4 med villkor**  
Väg 761 Laggartorp-väg 763 Dalbotorp

765 Prästgården (E 18) – Träfors - Rävatorp (767)

**Sträckor med Bärighetsklass 2**  
Bro över Ölman vid Träfors

766 Åm (E 18) - Vall (768) - Broby (767)

767 Stolpen (E 18) Skanum (768) - Broby (766) - Rävatorp (765) - Anneberg (761)

768 Vall (766) - Skanum (767) – Lerdala - Hedebotten (26)

769 Väg genom Brattfors (63-63)

770 Lindås (761) - Lungsund (772)

771 Väg till Bjurtjärns kyrka (607)

772 Nässundet (26) – Lundsberg - Lungsund (770) - Vagnbroängen (774) - Bjurbäcken (761) – Asphyttan - Daglösen - Flottuvevägen (vh-gräns)  
**Delen Flottuvevägen (vh-gräns) - Filipstad (63)**

**Genomfart**

FILIPSTAD

Konsul Lundströms väg

**Sträckor med Bärighetsklass 4 med villkor**  
Väg 774 Vagnbroängen-väg 761 Bjurbäcken

---

Väg nr    Vägens sträckning och anslutande vägars nr

---

774        Vagnbroängen (772) – Forsbron (26)

**Sträckor med Bärighetsklass 4 med villkor**

Väg 772 Vagnbroängen-väg 26 Storfors

777        Sommarlund (26) - Nykroppa (781) – Gammalkroppa -  
Knaggebo (63)

781        Väg till Kroppa kyrka (777 - 777)

790        Bodetta (E45) – Frykåsens hållplats

791        Bäckebron (E45) – Bäckebron järnvägsstation

792        Väg genom Västra Ämtervik (E45-E45)

792.01    Väg till Västra Ämterviks järnvägsstation

793        Södra Såneby (E45) – Öjerviks hållplats

795        Ed (884) – Rottneros (795.01, 796, E45)

795.01    Väg till Rottneros (795 - E45)

796        Väg till Rottneros järnvägsstation (795)

798        Bössviken (716) – Knutserud - Nolbergsviken (801)

**Sträckor med Bärighetsklass 4 med villkor**

Väg 716 Bössviken-väg 801 Nolbergsviken.

800        Väg till Östra Ämterviks kyrka (716)

801        Högberg (716) - Södra Ås (802) - Nolbergsviken (798) -  
Olsätter (62, 733)

**Sträckor med Bärighetsklass 4 med villkor**

Väg 62 Färjestad, södra anslutningen-väg 733 Olsäter.

Väg 798 Nolbergsviken-väg 62 Färjestad, norra  
anslutningen.

802        Södra Ås (801) – Mårbacka - Sunne (241)

---

Väg nr    Vägens sträckning och anslutande vägars nr

---

- 805        Ransäter (62) - Ransbacka (807, 808) - Ransberg
- 807        Ransbacka (805) - Norra Åmberg (62)
- 808        Ransbacka (805) - Munkerud (241)
- 809        Munkerud (241) - Munkerud (903) - Munkfors kyrka  
(733) - Munkfors (62, 817)

**Sträckor med Bärighetsklass 2**

Bro över Klarälven vid Munkfors

**Belastning:** Bro över Klarälven i Munkfors, bruttovikt  
3,5 ton

**Begränsad fordonshöjd:** Bro över Klarälven i Munkfors  
3,8 m

**Genomfart**

MUNKFORS

Munkerudsvägen – Bruksgatan - Uddeholmsvägen

- 812        Bäck (733) – Butorp - Torsked (813) - Älvsbacka (240)

**Sträckor med Bärighetsklass 4 med villkor**

Väg 733 Bäck-väg 813 Torsked.

- 813        Tidafors (240) - Torsked (812)

**Sträckor med Bärighetsklass 4 med villkor**

Väg 240 Föske-väg 812 Torsked.

- 814        Väg genom Ransäter (62 - 62)

**Sträckor med Bärighetsklass 2**

Bro över Ranån vid Ransäter

- 815        Väg över Ransätersbron (814 - 733)

**Sträckor med Bärighetsklass 2**

Bro över Klarälven vid Ransäter



---

Väg nr Vägens sträckning och anslutande vägars nr

---

**Begränsad fordonshöjd:** Bro över Klarälven vid Ransäter 4,4 m

- 817 Munkfors (62) - Duvenäs (240)
- 818 Väg genom Norra Bogerud (62 - 62)
- 819 Väg genom Mjönäs (62 - 62)
- 822 Väg genom Östra Skymnäs (62 - 62)
- 824 Lidsbron (240) - Norra Råda (62)
- 825 Högåsen (63) – Mångshyttan – Västerud - Paradisgård (826)

**Sträckor med Bärighetsklass 4 med villkor**  
Väg 63 Högåsen-väg 826 Paradisgården

- 826 Brattfors (63) - Paradisgård (825) - Forshyttan (827) - Gräs - Sunnemo (829) - Lidsbron (240)

**Sträckor med Bärighetsklass 4 med villkor**  
Väg 63 Brattfors-väg 827 Forshyttan

- 827 Forshyttan (826) – Bosjön – Skåltjärn – Stöpsjöhyttan (832) – Hörnåsen (63)

**Sträckor med Bärighetsklass 4 med villkor**  
Väg 826 Forshyttan-väg 63 Storbron

- 829 Duvenäs (240) - Sunnemo (826)
- 832 Stöpsjöhyttan (827) - Fogdhyttan (246)

**Sträckor med Bärighetsklass 4 med villkor**  
Väg 827 Bergmossen-väg 246 Fogdhyttan

- 834 Nordmark (246) – Taberg - Sandsjön (835) – Bosjöfallet - Rämmens kyrka (836)-Rämmen (245)

**Sträckor med Bärighetsklass 4 med villkor**  
Väg 246 Nordmark-väg 245 Rämmen.

---

Väg nr Vägens sträckning och anslutande vägars nr

---

835 Motjärnshyttan (246) - Sandsjön (834) - Lesjöfors (26)

**Sträckor med Bärighetsklass 4 med villkor**

Väg 246 Motjärnshyttan-väg 26 Lesjöfors

836 Väg till Rämmens kyrka (834)

840 Gumhöjden (245) - Gustav Adolf - Sätersta (843)

841 Uvanå (843) - Dalarnas länsgräns vid Uvanå (W 519)

842 Tvärmossåsen (843) - Laggåsen-Dalarnas länsgräns vid Lappmossåsen (W 500)

843 Geijersholm (246) - Sätersta (840) - Tvärmossåsen (842) – Gustavsfors - Uvanå (841) - Dalarnas länsgräns vid Baggfall (W 502)

847 Rosenlund (26) - Gåsborn (851) - Kosundet (848) - Mörttjärn (852) – Stora Lönnhöjden (26, 245)

**Sträckor med Bärighetsklass 4 med villkor**

Väg 26 Långban-väg 26, 245 Hökmossen.

848 Långbansände (26) - Kosundet (847)

**Sträckor med Bärighetsklass 4 med villkor**

Väg 26 Långbansände-väg 847 Kosundet

849 Oforsen (26, 245) – Liljendal

850 Olshöjden (26, 245) – Pålshemman

851 Gåsborn (847) - Örebro länsgräns vid Örlingen (T 786)

852 Mörttjärn (847) - Dalarnas länsgräns vid Skäfthöjden (W 522)

858 **Delen Charlottenberg (862) – Emterudsvägen 25 (vh-gräns)**

Delen Emterudsvägen 25 (vh-gräns) - Norra Ämterud (861)

---

Väg nr Vägens sträckning och anslutande vägars nr

---

- 859 Fjäll (867) - Djupfors (860) - Påkerud (862)
- 860 Käringerud (867) - Djupfors (859)
- 861 Eda glasbruk (61) - Norra Ämterud (858) - Högbäcksmon (863)
- 862 **Delen Tallmon (61) - Charlottenberg (858) – Ringvägen (vh-gräns)**  
Delen Ringvägen (vh-gräns) - Stråket (863, 866) - Påkerud (859) - Nordsjöbruket (870) - Allstakan (864) - Bergatorp (869)
- 863 Stråket (862) - Högbäcksmon (861) - Häljeboda (864) - riksgränsen vid Håvilsrud (- Skotterud)
- 864 Allstakan (862) - Älvtorp (872) - Häljeboda (863)
- 865 Nolbybråten (61) - Ås (866)
- 866 Åmotfors (61, 177) – Vittensten - Lerot (867) - Ås (865) - Stråket (862)
- Begränsad fordonshöjd:** Vägport vid Gnällen 2,9 m
- 867 Dalen (61) - Käringerud (860) - Fjäll (859) - Lerot (866) - Mellbyn (61)
- Begränsad fordonshöjd:** Vägport vid Lerot 2,9 m
- 868 Klätten (61) - Östra Sälboda (869)
- 869 Östra Speke (61) - Östra Sälboda (868) - Råxed (870) - Gunnarskog (873, 871) - Bergatorp (862) - Forsbacka (871) - Treskog (877) - Fredros (885) - Simonstorp (888) - Klockargården (872) - riksgränsen vid Mitandersfors (- Austmarka)
- 870 Råxed (869) - Nordsjöbruket (862)
- 871 Gunnarskog (869) – Lövnäs - Forsbacka (869)
- 872 Älvtorp (864) - Klockargården (869)

---

Väg nr Vägens sträckning och anslutande vägars nr

---

873 Gate (61, 874) – Bosebyn – Årbotten - Gunnarskog (869)

873.01 Väg till Gunnarskogs kyrka

**Sträckor med Bärighetsklass 4 med villkor**

Väg 61 Gate-väg 874 Gate

874 Gate (873) – Långvak – Västra Furtan (61)

**Sträckor med Bärighetsklass 4 med villkor**

Väg 873 Gate-väg 61, 677 Västra Furtan

875 Bytjärnen (61) – Byn - Kronan (876)

876 Kalleviken (61) - Kronan (875) - Grytterud (877) - Mangskog (878)

**Sträckor med Bärighetsklass 4 med villkor**

Väg 61 Kalleviken-väg 878 Mangsko.

877 Grytterud (876) - Salungen (879) - Treskog (869)

**Sträckor med Bärighetsklass 4 med villkor**

Väg 876 Grytterud-väg 879 Salungen

878 Slorud (61) - Mangskog (876) – Flyten (879) - Södra Västerrottna (882)

**Sträckor med Bärighetsklass 4 med villkor**

Väg 876 Mangskog-väg 882 Södra Västerrottna.

879 Salungen (877) – Flyten (878)

**Sträckor med Bärighetsklass 4 med villkor**

Väg 877 Salungen-väg 878 Flyten

881 Berga (E45, 238) – Folkesgården

881.01 Väg mot Sunne (881 - E45)

---

Väg nr    Vägens sträckning och anslutande vägars nr

---

882        Rottneros villastad (E45) - Årnäs (884) - Södra  
Västerrottna (878) - Berg (891) - Trötvik (885) -  
Gräsmark (887, 888, 889)

**Sträckor med Bärighetsklass 4 med villkor**

Väg E45 Rottneros villastad-väg 878 södra Västerrottna

884        Ed (795) - Årnäs (882)

885        Fredros (869) – Hundviken (886) – Humsjön –  
Ragvaldstjärn (886) – Trötvik (882)

886        Hundviken (885) – Kymmen - Ragvaldstjärn (885)

887        Gräsmark (882) - Högfors (888)

888        Ulvsberg (E45) – Gettjärn - Gräsmark (889, 882) -  
Forsnäs (890) - Högfors (887) - Simonstorp (946, 869)

889        Väg till Gräsmarks kyrka (882, 888)

890        Forsnäs (888) – Kroksjötjärnarna (892) - Mårbacken  
(E16)

891        Stranda - Berg (882)

892        Kroksjötjärnarna (890) -Torkbäcken (E16)

894        Bjälverud (E45) - Kårarna E45)

895        Söderby (E45, 896) – Åshagen - Västanvik (E45)

896        Söderby (E45, 895) – Delen vh-gräns  
Västanviksvägen/Svennebyvägen (896.01)

**Sträckor med Bärighetsklass 3**

**Delen vh-gräns Västanviksvägen/Svennebyvägen –  
Kyrkogatan**

896.01    (E45 – 896)

898        Ingmår (908) - Gjutaregården (901)

---

Väg nr    Vägens sträckning och anslutande vägars nr

---

- 900        Ivarsbjörke (908) - Bäck (919) - Bäckalund (901)
- 901        Torsberg (241) - Gjutaregården (898) - Bäckalund (900) -  
Pörtet (907)
- 902        Solberg (908)-Munken (919)-Mallbacken (907)
- 903        Munkerud (809) - Skymnåshagen (904) - Västra Skymnås  
(906) - Sörby (907) - Lakene (916) - Skogaängarna (915)

### **Genomfart**

MUNKFORS

Mossängsvägen

- 904        Örbäcken - Bäckan (905) – Ena - Skymnåshagen  
(905, 903)
- 905        Bäckan (904)-Skymnåshagen (904)
- 906        Höje (62) - Västra Skymnås (903)

### **Sträckor med behörighetsklass 3**

Bro över Klarälven vid Höje

**Begränsad fordonshöjd:** Bro över Klarälven vid Höje  
3,9 m

- 907        Lysvik (908) - Mallbacken (902) - Pörtet (901) - Oxängen  
(915) - Sörby (903) - Jutåsen (916) - Myren (62)
- 908        Sunne (241) - Ingmår (898) - Ivarsbjörke (900) – Solberg  
(902) - Lysvik (907, 910, 909, 910) - Ritäppan (911) -  
Oleby (912, 952) - Örneby (239)
- 909        Lysviks kyrka (910) – Kyrkbyn (908) - Ransbysätter
- 910        Lysvik (908) - Lysviks kyrka (909, 908) - Sätergården
- 911        Ritäppan (908) – Tomtfall - Rinn (239)
- 912        Väg till Oleby hållplats (908-908)
- 914        Föskefors - Råda (239)

---

Väg nr	Vägens sträckning och anslutande vägars nr
915	Oxängen (907) - Skogaängarna (903) - Södra Skoga (918) – Norra Skoga (927) – Norra Mossberg (239)
916	Lakene (903) – Jutåsen (907)
917	Väg till Norra Råda kyrka (62)
918	Södra Skoga (915) – Skogaforsen - Bäckåsarna (62)
919	Bäck (900) - Munken (902)
921	Uddeholm (246) - Stjärnsfors
924	<b>Delen Hagfors (246) - Sundsfallsvägen (vh-gräns)</b> Delen Sundsfallsvägen (vh-gräns) - Bergsäng (931)
926	<b>Delen Abborrtorpsvägen - Vintervägen (vh-gräns)</b> Delen Vintervägen (vh-gräns) – Slogkärrsätern - Hallen (931)
927	Norra Skoga (915, 929) - Edebäck (62)
928	Basterud (929) - Fuggesheden (62)
929	Norra Skoga (927) - Basterud (928) – Södra Mossberg (239)
930	Väg genom Hara (62-62)
931	Edebäck (62) - Bergsäng (924) - Byn (932) - Hallen (926) - Halgå (933) - Åstrand (62)
932	Ekshärad (62) - Byn (931) Bro över Klarälven vid Ekshärad
933	Halgå (931) – Näsberget - Dalarnas länsgräns vid Näsberget (W 514)
939	Lekvattnet (E16) - Östmark (947, 949)
946	Simonstorp (888) – Ormhöjden - Lekvattnet (E16)
946.01	Väg till Lekvattnets kyrka

---

Väg nr    Vägens sträckning och anslutande vägars nr

---

- 947      Kajsheden (E16, E45) - Sörmark (948) - Östmark (949, 939) - Lämbacken (950) - Rännberg (951) - Röjdåfors (960) - riksgränsen vid Kajklatorp
- 948      Sörmark (947) - Drängtorp (949) - Kristinefors (954)
- 949      Östmark (939, 947) – Metbäcken - Drängtorp (948)
- 950      Lämbacken (947) – Arnsjön - riksgränsen vid Rottneumon (-Kongsvinger)
- 951      Rännberg – Backsjöberg (947)
- 952      Oleby (908, 912) – Röbjörkeby (239) – Utterbyn - Fensbol (E16, E45)
- 954      Tätorten (E16, E45) – Vitsand - Kristinefors (948) - Snårberg (956) – Nyskoga kyrka (959) – Flatåsen (958) - Bjurberget (960) - Bograngen (964)
- 956      Vägsjöfors (E16, E45) – Digerberget - Snårberg (954)
- 957      Fastnäs (62) - Värnäs (E16, E45) - Månäs (969) - Hjällstad (958) - Möre (962) – Branäs (957.01) - Branäs (963)
- 957.01    Branäs - Persby (957-62)
- 958      Flatåsen (954) - Hjällstad (957)
- 959      Väg till Nyskoga kyrka (954)
- 960      Röjdåfors (947) – Mattila - Bjurberget (961) - Bjurberget (954)
- 961      Bjurberget (960) - riksgränsen vid Falltorp (- Flisa)
- 962      Möre (957) - Likenäs (62)
- 963      Branäs (957) – Ransby (62)

**Sträckor med Bärighetsklass 2**  
Bro över Klarälven vid Ransby



---

Väg nr    Vägens sträckning och anslutande vägars nr

---

**Begränsad fordons höjd:** Bro över Klarälven vid Ransby  
4,1 m

- 964        (Flisa -) Riksgränsen vid Medskogen – Bograngen (954,  
965, 966) – Letafors – Klarabro (62)
- 965        Bograngen (964) – Järpliden
- 966        Bograngen (964) - Skråckarberget
- 967        UGGLEHEDEN (62) - riksgränsen vid Bastuknappen
- 968        Klaråsen (62) – Aspberget (968.01) - Källmon (62)
- 968.01    Aspberget (968) – Östan Myren
- 969        Månäs (957) - Sörnäs (62)
- 970        Norra Finnskoga kyrka (62) - Höljes

## III. Förteckning över ej numrerade kommunala gator och vägar som är upplåtna för bärighetsklass 1 samt undantag och annan bärighetsklass samt begränsad fordonshöjd

### *Arvika*

Samtliga kommunala gator och vägar som inte är enskilda

#### *Begränsad fordonshöjd:*

På Väg 656 vid väg vid anslutning till väg 172, 3,1 m

### *Eda*

-

### *Filipstad*

Samtliga kommunala gator och vägar som inte är enskilda

#### *Undantag:*

Gamla Karlstadsvägen, bro över Norsbäcken, axeltryck 10 ton

Kvarnbron, bro över Skillerälven, bruttovikt 8 ton

Bastuvägen, bro över kanalen i Nykroppa, axeltryck 8 ton

På Högbergsvägen från riksväg 63/ riksväg 26 österut till järnvägsövergången gäller BK 4 med en totalvikt på 74 ton.

#### *Begränsad fordonshöjd:*

Karlstadsvägen 3,7 meter

### *Forshaga*

Samtliga kommunala gator och vägar som inte är enskilda

#### *Begränsad fordonshöjd:*

Bro över Klarälven, 4,3 meter

### *Grums*

Samtliga kommunala gator och vägar som inte är enskilda

#### *Undantag:*

Sveagatan mellan Hotellgatan och Södra infarten till Industrigatan

Östermalmsgatan mellan Sveagatan och Öbergsgatan

### *Hagfors*

Samtliga kommunala gator och vägar som inte är enskilda

### *Undantag:*

Ekshärad: Hästfallsvägen, mellan Snickarvägen och Ekesbergsvägen, bruttovikt 3,5 ton

Hagfors: Värmullsvägen, bro över Värmullen (Sundsbron), bron får inte trafikeras med motordrivna fordon som har fler än två hjul

Uddeholmsvägen-Storgatan, bro över NKLJ och Uvån, BK 2

Bron över kraftverkstuben vid Forsskolan, bruttovikt 10 ton

Hagforsvägen, bruttovikt 3, 5 ton

Råda: Bron över Årosälven, gamla riksväg 62, bruttovikt 3,5 ton, gäller ej buss

Uddeholm: Geijersvägen, bro över Uvån, bruttovikt 2 ton

### ***Hammarö***

Samtliga kommunala gator och vägar som inte är enskilda

### *Undantag:*

Vidövägen, 3,5 ton

### ***Karlstad***

Samtliga kommunala gator och vägar som inte är enskilda

### *Undantag:*

Elverumsbron, 12 ton

Engholmsgatan, BK 2

Jakobsbergsbron, 14 ton

Vålbergsvägen, BK 2

Vidövägen 3,5 ton

Husbyggaregatan mellan Hammaröleden och Lambergskajen, BK 4.

Västra Bron, 6 ton axeltryck eller 6 ton boggietryck

### *Begränsad fordonshöjd:*

Elverumsbron 3,5 meter

Våxnäsgatan 3,6 meter

Klaraborgsgatan 4,0 meter

Tullhusgatan 3,7 meter

Ö Kanalgatan 3,8 meter

Åttkantsgatan-Magasinsgatan 3,8 meter

Lagmansgatan 3,6 meter

Mossgatan 3,5 meter

Älvgatan 3,5 meter

Jacobsbergsbron 3,5 meter

Pråmvägen 2,6 meter

Signalhornsgatan 3,6 meter

Kanikenäset 4,0 meter

Storgatan, Molkom, 3,5 meter  
Skruvstavägen, Vålberg 4,0 meter

## ***Kil***

Samtliga kommunala gator och vägar som inte är enskilda

## ***Kristinehamn***

Samtliga kommunala gator och vägar som inte är enskilda

### *Undantag:*

Björklundsbron över Vassgårdäälven, axeltryck 5 ton, bruttovikt 8 ton

Bro över Lötälven (Lötbron), axeltryck 5 ton, bruttovikt 8 ton

### *Begränsad fordons höjd:*

S Ringvägen 3,6 meter

Dalavägen 3,8 meter

## ***Munkfors***

-

## ***Storfors***

- Industrigatan
- Lillforsvägen mellan Sågaregatan och Inlandsvägen
- Sågaregatan mellan Uddvägen och Lillforsvägen
- Uddvägen mellan Sågaregatan och 360 meter sydväst om Häggdrågsgatan
- Stationsgatan mellan Kvarnvägen och Inlandsvägen

## ***Sunne***

Samtliga gator och vägar som inte är enskilda.

### *Undantag:*

Bro över Rottnan, Rottneros, 12 ton

## ***Säffle***

- Annelundsvägen
- Rampvägen under E45 mellan Industrigatan och Annelundsvägen
- Industrigatan
- Åmålsvägen mellan Industrigatan och korsningen med järnvägen
- Kungsgatan mellan korsningen med järnvägen och Fabriksgatan

- Fabriksgatan
- Säterivägen
- Hantverkaregatan mellan Fabriksgatan och Metallgatan
- Metallgatan mellan Säterivägen och 330 meter söder om Säterivägen
- Smältaregatan
- Norrlandsvägen mellan Trålgatan och väg 175 (Arvikavägen)
- Kronvägen
- Stamvägen
- Arvikavägen mellan sydöstra anslutningen till rampvägen till E45 och Stamvägen
- Karlstadsvägen
- Näsvägen

### *Undantag:*

Strömbron, totalvikt 18 ton

Kanalbron, totalvikt 18 ton

Åmålsvägen, delen mellan Guttanevägen och Oriongatan, totalvikt 18 ton

### *Begränsad fordonshöjd:*

Källegatan 2,5 meter

Tingsgatan, delen mellan Norrlandsvägen och Tingvallagatan, 3,0 meter

Tingvallastrand, delen mellan Norrlandsvägen och Styrmansgatan, 3,8 meter

Styrmansgatan, delen mellan norra Rolfserudsvägen och Älvhagsgatan, 4,0 meter

### *Torsby*

Samtliga gator och vägar som inte är enskilda

### *Undantag:*

Kyrkbrovägen, på bron över Röjdälven, får fordon med bruttovikt över 3,5 ton inte föras.

Olebyvägen, på bron över Ljusnan får fordon vars bruttovikt överstiger 3,5 ton inte föras.

Västanviksvägen, på bron över Röjdälven får fordon vars bruttovikt överstiger 10 ton inte föras.

### *Begränsad fordonshöjd:*

Bron över Järnvägsgatan, mellan Fågelvägen och Fågelsångsvägen, fri höjd 3,4 meter.

### *Årjäng*

-

### TABELL

*Bilaga A*

#### över högsta tillåtna bruttovikter vid olika axelavstånd på väg med BK 1

Avstånd i meter mellan fordonets eller fordonstågets första och sista axel	Högsta tillåtna bruttovikt i ton för fordonet eller fordonståget	Avstånd i meter mellan fordonets eller fordonstågets första och sista axel	Högsta tillåtna bruttovikt i ton för fordonet eller fordonståget
mindre än 1,0	11,5	10,5 men inte 10,75	42
1,0 men inte 1,3	16	10,75 men inte 11,0	43
1,3 men inte 1,8	18	11,0 men inte 11,25	44
1,8 men inte 2,0	20	11,25 men inte 11,5	45
2,0 men inte 2,6	21	11,5 men inte 11,75	46
2,6 men inte 4,4	24	11,75 men inte 12,0	47
4,4 men inte 4,7	25	12,0 men inte 12,5	48
4,7 men inte 5,2	26	12,5 men inte 13,0	49
5,2 men inte 5,4	27	13,0 men inte 13,5	50
5,4 men inte 5,6	28	13,5 men inte 14,0	51
5,6 men inte 5,8	29	14,0 men inte 14,5	52
5,8 men inte 6,0	30	14,5 men inte 15,0	53
6,0 men inte 6,2	31	15,0 men inte 15,5	54
6,2 men inte 8,25	32	15,5 men inte 16,0	55
8,25 men inte 8,5	33*	16,0 men inte 16,5	56
8,5 men inte 8,75	34*	16,5 men inte 17,0	57
8,75 men inte 9,0	35*	17,0 men inte 17,5	58
9,0 men inte 9,25	36*	17,5 men inte 18,0	59
9,25 men inte 9,5	37	18,0 men inte 18,5	60
9,5 men inte 9,75	38	18,5 men inte 19,0	61
9,75 men inte 10,0	39	19,0 men inte 19,6	62
10,0 men inte 10,25	40	19,6 men inte 20,2	63
10,25 men inte 10,5	41	20,2 och större	64

\*För en släpvagn eller för en dolly med tillkopplad påhängsvagn med ett minsta avstånd mellan första och sista axeln av 6,6 meter gäller dock följande.

Avstånd i meter mellan släpvagnens första och sista axel eller mellan dollyns första och påhängsvagnens sista axel	Högsta tillåtna bruttovikt i ton för släpvagnen eller för dollyn med tillkopplad påhängsvagn
6,6 men inte 6,8	33
6,8 men inte 7,0	34
7,0 men inte 7,2	35
7,2 men inte 7,6	36
7,6 men inte 7,8	37
7,8 och större	38

Bruttovikten för ett motordrivet fordon får dock inte överstiga	
a. när fordonet har två axlar	18 ton
b. när fordonet har tre axlar	25 ton
c. när fordonet har tre axlar och drivaxeln är försedd med dubbelmonterade hjul och luftfjädring eller likvärdig fjädring, eller om varje drivaxel är försedd med dubbelmonterade hjul och vikten på någon axel överstiger 9,5 ton	26 ton
d. ledbuss med tre axlar	28 ton
e. när fordonet har fyra eller flera axlar	31 ton
f. när fordonet har fyra eller flera axlar och drivaxeln är försedd med dubbelmonterade hjul och luftfjädring eller likvärdig fjädring, eller om varje drivaxel är försedd med dubbelmonterade hjul och vikten inte på någon av axlarna överstiger 9,5 ton	32 ton

### TABELL

*Bilaga B*

över högsta tillåtna bruttovikter vid olika axelavstånd på väg med BK 2

Avstånd i meter mellan fordonets eller fordonstågets första och sista axel	Högsta tillåtna bruttovikt i ton för fordonet eller fordonståget	Avstånd i meter mellan fordonets eller fordonstågets första och sista axel	Högsta tillåtna bruttovikt i ton för fordonet eller fordonståget
mindre än 2,0	16,00	10,6 men inte 10,8	32,02
2,0 men inte 2,6	20,00	10,8 men inte 11,0	32,36
2,6 men inte 4,8	22,00	11,0 men inte 11,2	32,70
4,8 men inte 5,0	22,16	11,2 men inte 11,4	33,04
5,0 men inte 5,2	22,50	11,4 men inte 13,4	38,00
5,2 men inte 5,4	22,84	13,4 men inte 13,6	38,04
5,4 men inte 5,6	23,18	13,6 men inte 13,8	38,56
5,6 men inte 5,8	23,52	13,8 men inte 14,0	39,08
5,8 men inte 6,0	23,86	14,0 men inte 14,2	39,60
6,0 men inte 6,2	24,20	14,2 men inte 14,4	40,12
6,2 men inte 6,4	24,54	14,4 men inte 14,6	40,64
6,4 men inte 6,6	24,88	14,6 men inte 14,8	41,16
6,6 men inte 6,8	25,22	14,8 men inte 15,0	41,68
6,8 men inte 7,0	25,56	15,0 men inte 15,2	42,20
7,0 men inte 7,2	25,90	15,2 men inte 15,4	42,72
7,2 men inte 7,4	26,24	15,4 men inte 15,6	43,24
7,4 men inte 7,6	26,58	15,6 men inte 15,8	43,76
7,6 men inte 7,8	26,92	15,8 men inte 16,0	44,28
7,8 men inte 8,0	27,26	16,0 men inte 16,2	44,80
8,0 men inte 8,2	27,60	16,2 men inte 16,4	45,32
8,2 men inte 8,4	27,94	16,4 men inte 16,6	45,84
8,4 men inte 8,6	28,28	16,6 men inte 16,8	46,36
8,6 men inte 8,8	28,62	16,8 men inte 17,0	46,88
8,8 men inte 9,0	28,96	17,0 men inte 17,2	47,40
9,0 men inte 9,2	29,30	17,2 men inte 17,4	47,92
9,2 men inte 9,4	29,64	17,4 men inte 17,6	48,44
9,4 men inte 9,6	29,98	17,6 men inte 17,8	48,96
9,6 men inte 9,8	30,32	17,8 men inte 18,0	49,48
9,8 men inte 10,0	30,66	18,0 men inte 18,2	50,00
10,0 men inte 10,2	31,00	18,2 men inte 18,4	50,52
10,2 men inte 10,4	31,34	18,4 men inte 18,5	51,04
10,4 men inte 10,6	31,68	18,5 och större	51,40

Bruttovikten för ett motordrivet fordon får inte överstiga 18 ton om det har två axlar.



### TABELL

*Bilaga C*

över högsta tillåtna bruttovikter vid olika axelavstånd på väg med axeltryck av högst 8 ton på väg med BK 3

Avstånd i meter mellan fordonets eller fordonstågets första och sista axel	Högsta tillåtna bruttovikt i ton för fordonet eller fordonståget	Avstånd i meter mellan fordonets eller fordonstågets första och sista axel	Högsta tillåtna bruttovikt i ton för fordonet eller fordonståget
mindre än 2,0	12,0	12,0 men inte 12,4	25,0
2,0 men inte 2,4	12,5	12,4 men inte 12,8	25,5
2,4 men inte 2,8	13,0	12,8 men inte 13,2	26,0
2,8 men inte 3,2	13,5	13,2 men inte 13,6	26,5
3,2 men inte 3,6	14,0	13,6 men inte 14,0	27,0
3,6 men inte 4,0	14,5	14,0 men inte 14,4	27,5
4,0 men inte 4,4	15,0	14,4 men inte 14,8	28,0
4,4 men inte 4,8	15,5	14,8 men inte 15,2	28,5
4,8 men inte 5,2	16,0	15,2 men inte 15,6	29,0
5,2 men inte 5,6	16,5	15,6 men inte 16,0	29,5
5,6 men inte 6,0	17,0	16,0 men inte 16,4	30,0
6,0 men inte 6,4	17,5	16,4 men inte 16,8	30,5
6,4 men inte 6,8	18,0	16,8 men inte 17,2	31,0
6,8 men inte 7,2	18,5	17,2 men inte 17,6	31,5
7,2 men inte 7,6	19,0	17,6 men inte 18,0	32,0
7,6 men inte 8,0	19,5	18,0 men inte 18,4	32,5
8,0 men inte 8,4	20,0	18,4 men inte 18,8	33,0
8,4 men inte 8,8	20,5	18,8 men inte 19,2	33,5
8,8 men inte 9,2	21,0	19,2 men inte 19,6	34,0
9,2 men inte 9,6	21,5	19,6 men inte 20,0	34,5
9,6 men inte 10,0	22,0	20,0 men inte 20,4	35,0
10,0 men inte 10,4	22,5	20,4 men inte 20,8	35,5
10,4 men inte 10,8	23,0	20,8 men inte 21,2	36,0
10,8 men inte 11,2	23,5	21,2 men inte 21,6	36,5
11,2 men inte 11,6	24,0	21,6 men inte 22,0	37,0
11,6 men inte 12,0	24,5		

Är axelavståndet 22,0 meter eller större utgör högsta tillåtna bruttovikten 37,5 ton med tillägg av 0,25 ton för varje 0,2 meter varmed axelavståndet överstiger 22,0 meter.

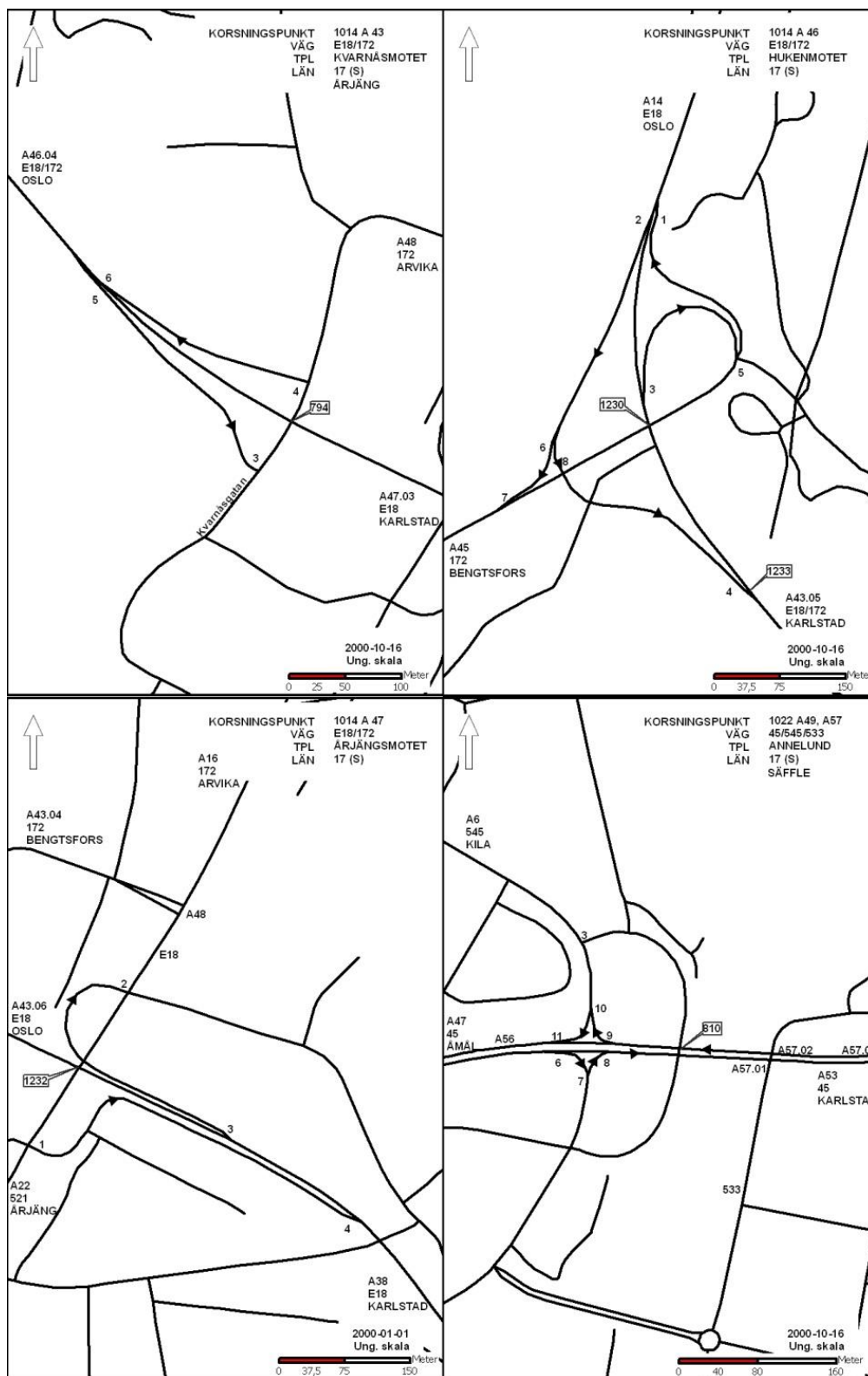
**TABELL**

*Bilaga D*

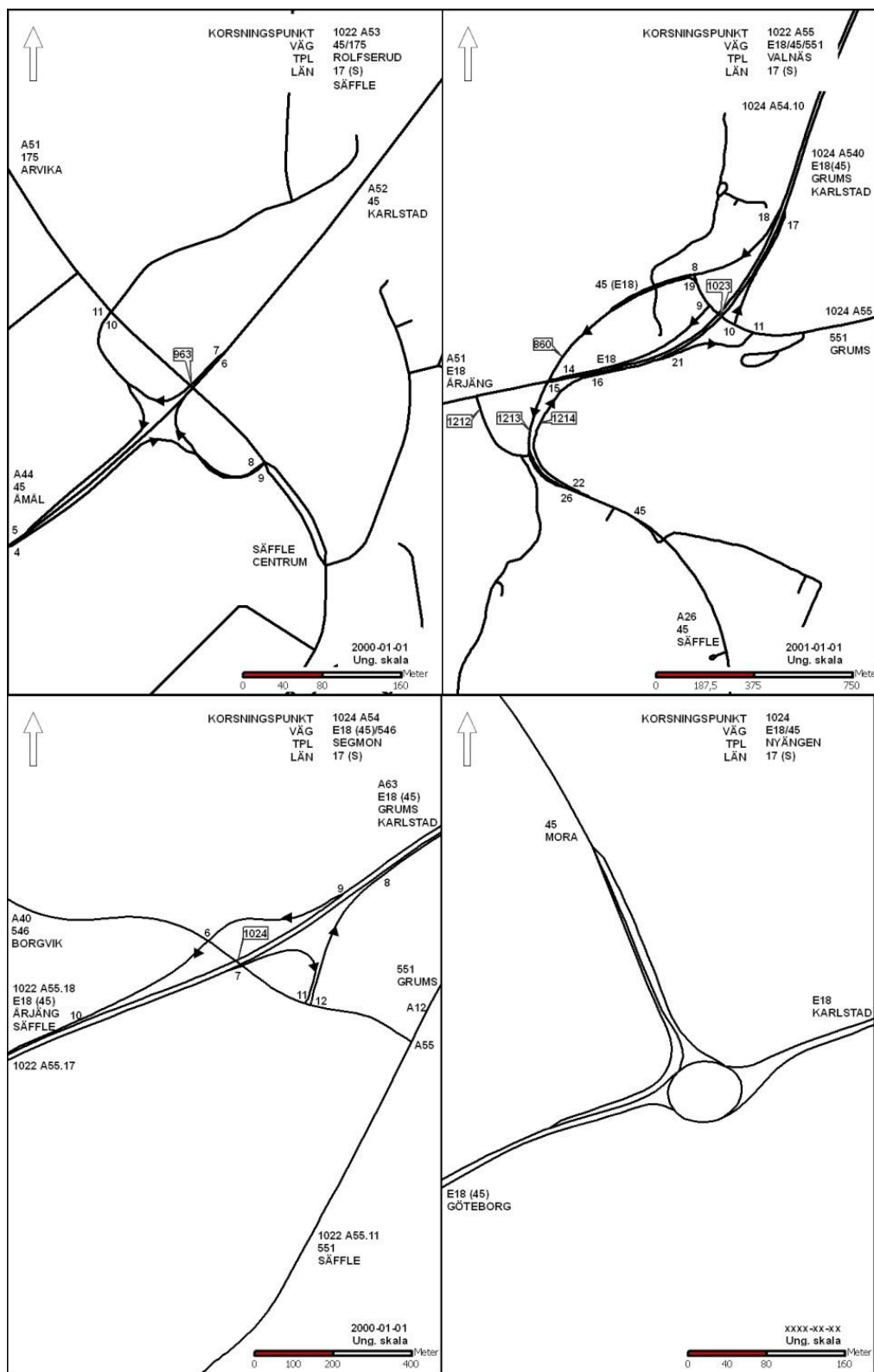
över högsta tillåtna bruttovikter vid olika axelavstånd på väg med BK 4

Avstånd i meter mellan fordonets eller fordonstågets första och sista axel	Högsta tillåtna bruttovikt i ton för fordonet eller fordonståget	Avstånd i meter mellan fordonets eller fordonstågets första och sista axel	Högsta tillåtna bruttovikt i ton för fordonet eller fordonståget
mindre än 1,0	11,5	9,8 men inte 10,0	48
1,0 men inte 1,3	16	10,0 men inte 10,2	49
1,3 men inte 1,8	18	10,2 men inte 10,6	50
1,8 men inte 2,0	20	10,6 men inte 11,0	51
2,0 men inte 2,6	21	11,0 men inte 11,4	52
2,6 men inte 4,4	24	11,4 men inte 11,8	53
4,4 men inte 4,7	25	11,8 men inte 12,2	54
4,7 men inte 5,2	26	12,2 men inte 12,6	55
5,2 men inte 5,4	27	12,6 men inte 13,0	56
5,4 men inte 5,6	28	13,0 men inte 13,4	57
5,6 men inte 5,8	29	13,4 men inte 13,8	58
5,8 men inte 6,0	30	13,8 men inte 14,2	59
6,0 men inte 6,2	31	14,2 men inte 14,6	60
6,2 men inte 6,4	32	14,6 men inte 15,0	61
6,4 men inte 6,8	33	15,0 men inte 15,4	62
6,8 men inte 7,0	34	15,4 men inte 15,8	63
7,0 men inte 7,2	35	15,8 men inte 16,2	64
7,2 men inte 7,6	36	16,2 men inte 16,6	65
7,6 men inte 7,8	37	16,6 men inte 17,0	66
7,8 men inte 8,0	38	17,0 men inte 17,4	67
8,0 men inte 8,2	39	17,4 men inte 17,8	68
8,2 men inte 8,4	40	17,8 men inte 18,2	69
8,4 men inte 8,6	41	18,2 men inte 18,7	70
8,6 men inte 8,8	42	18,7 men inte 19,2	71
8,8 men inte 9,0	43	19,2 men inte 19,7	72
9,0 men inte 9,2	44	19,7 men inte 10,2	73
9,2 men inte 9,4	45	20,2 och större	74
9,4 men inte 9,6	46		
9,6 men inte 9,8	47		

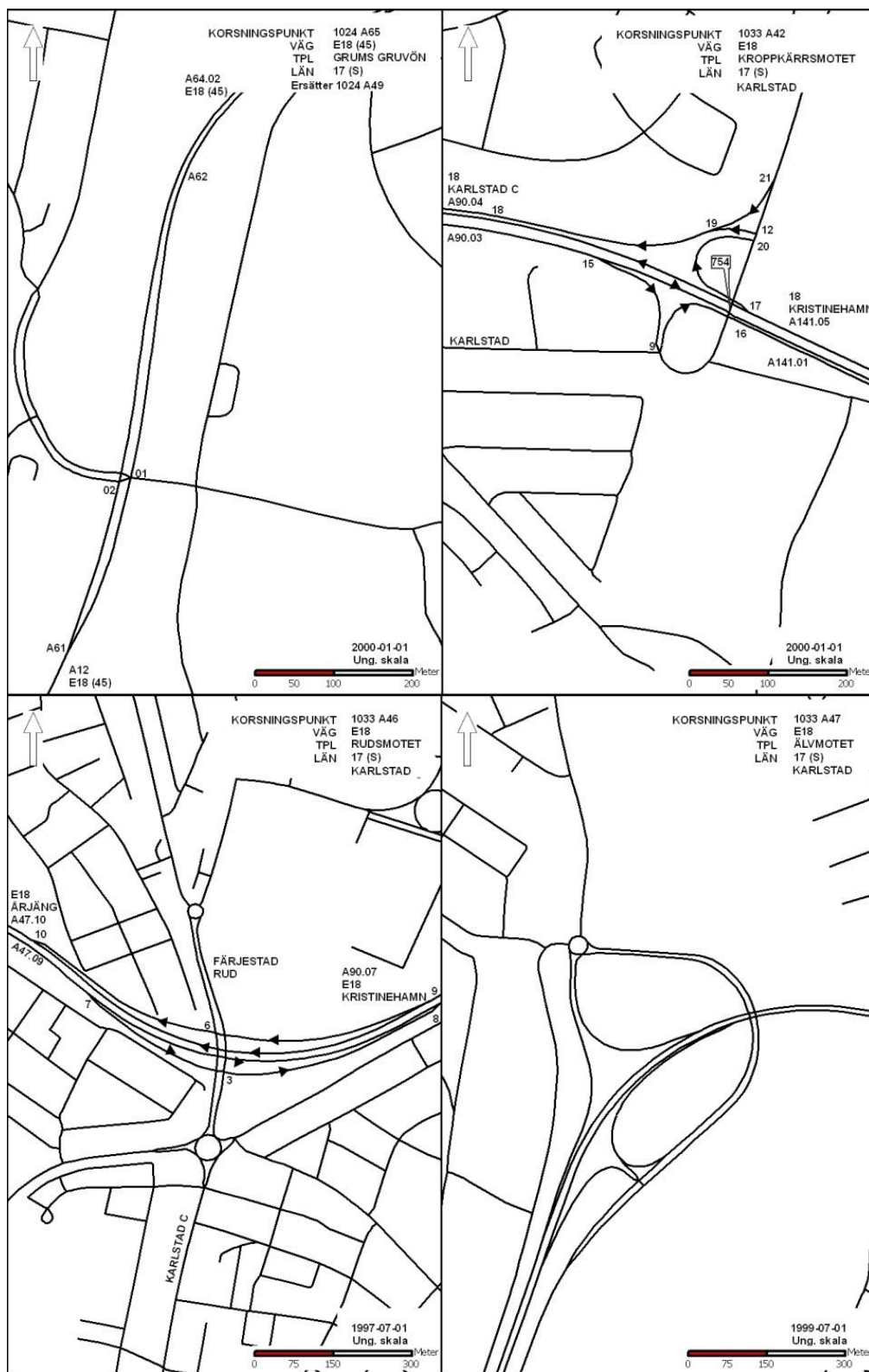
### Bilaga E



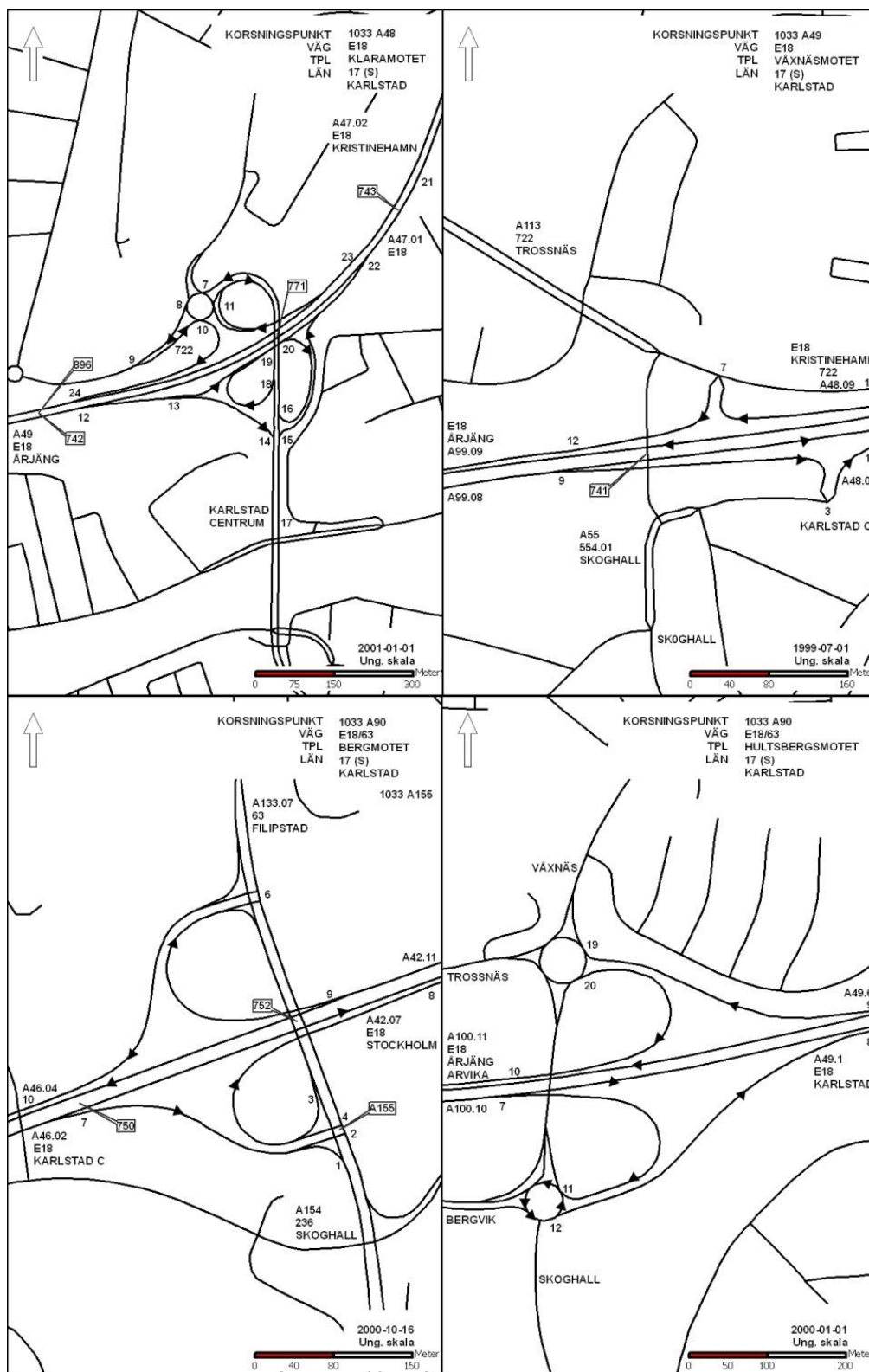
### Bilaga E



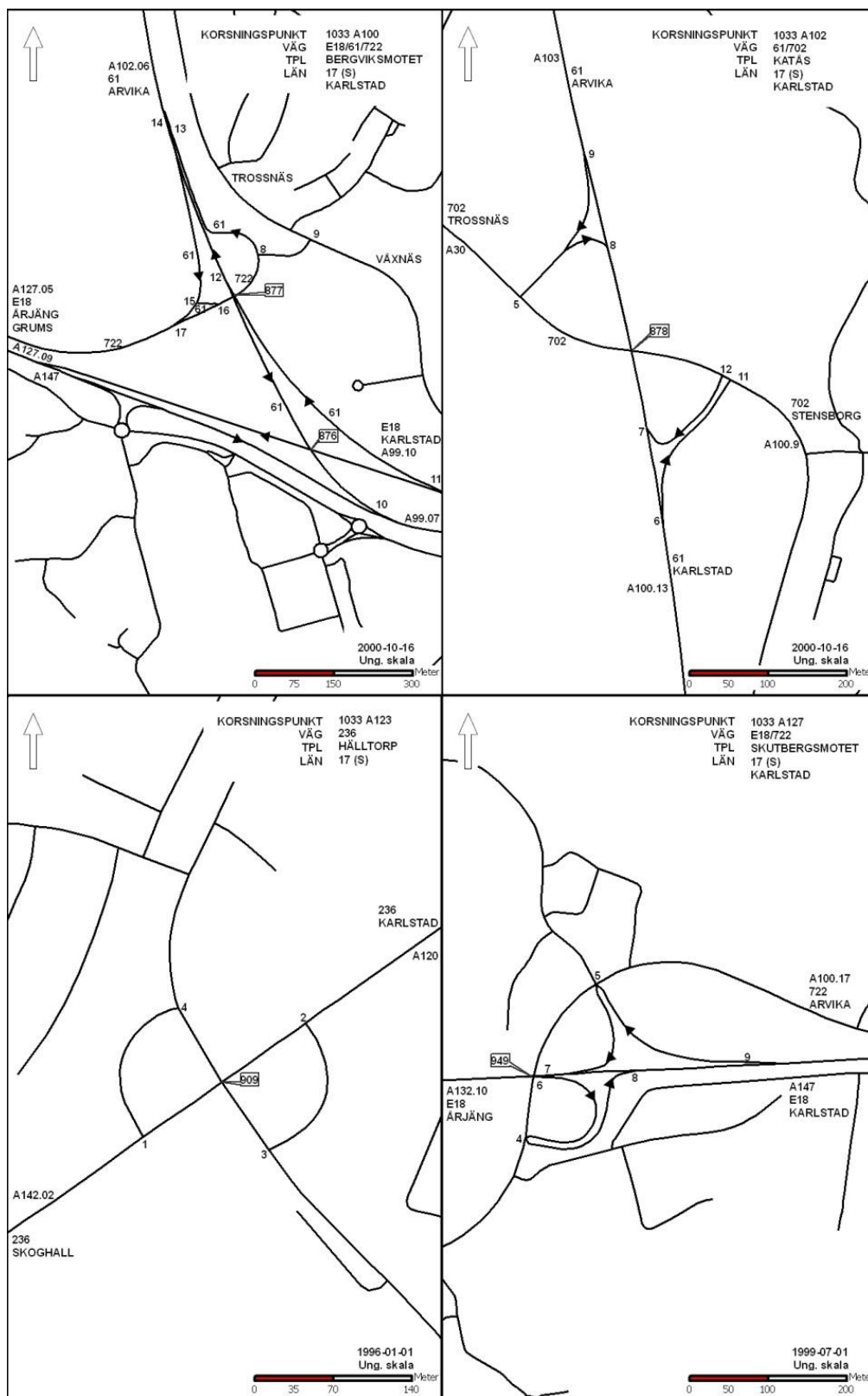
Bilaga E



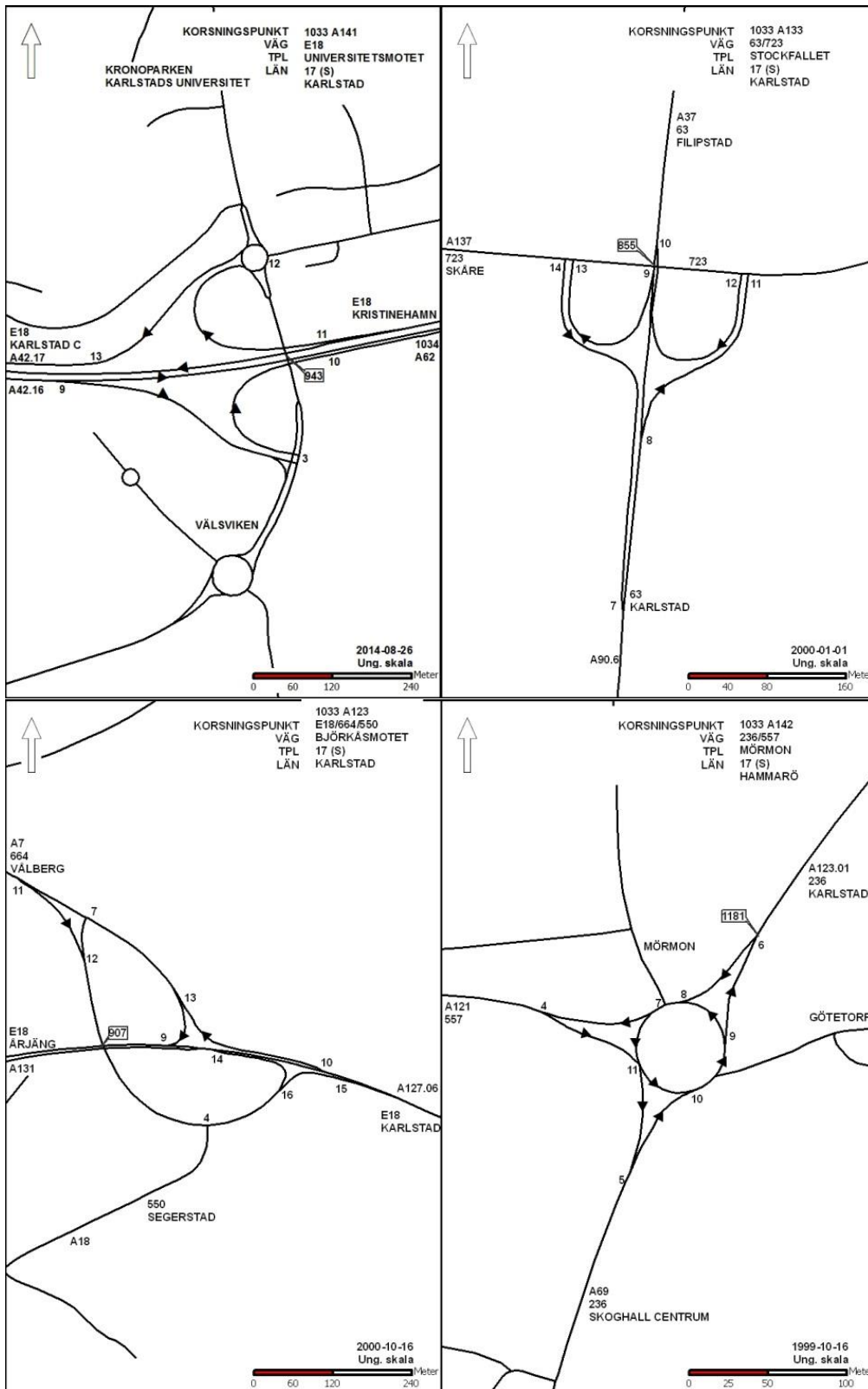
### Bilaga E



### Bilaga E

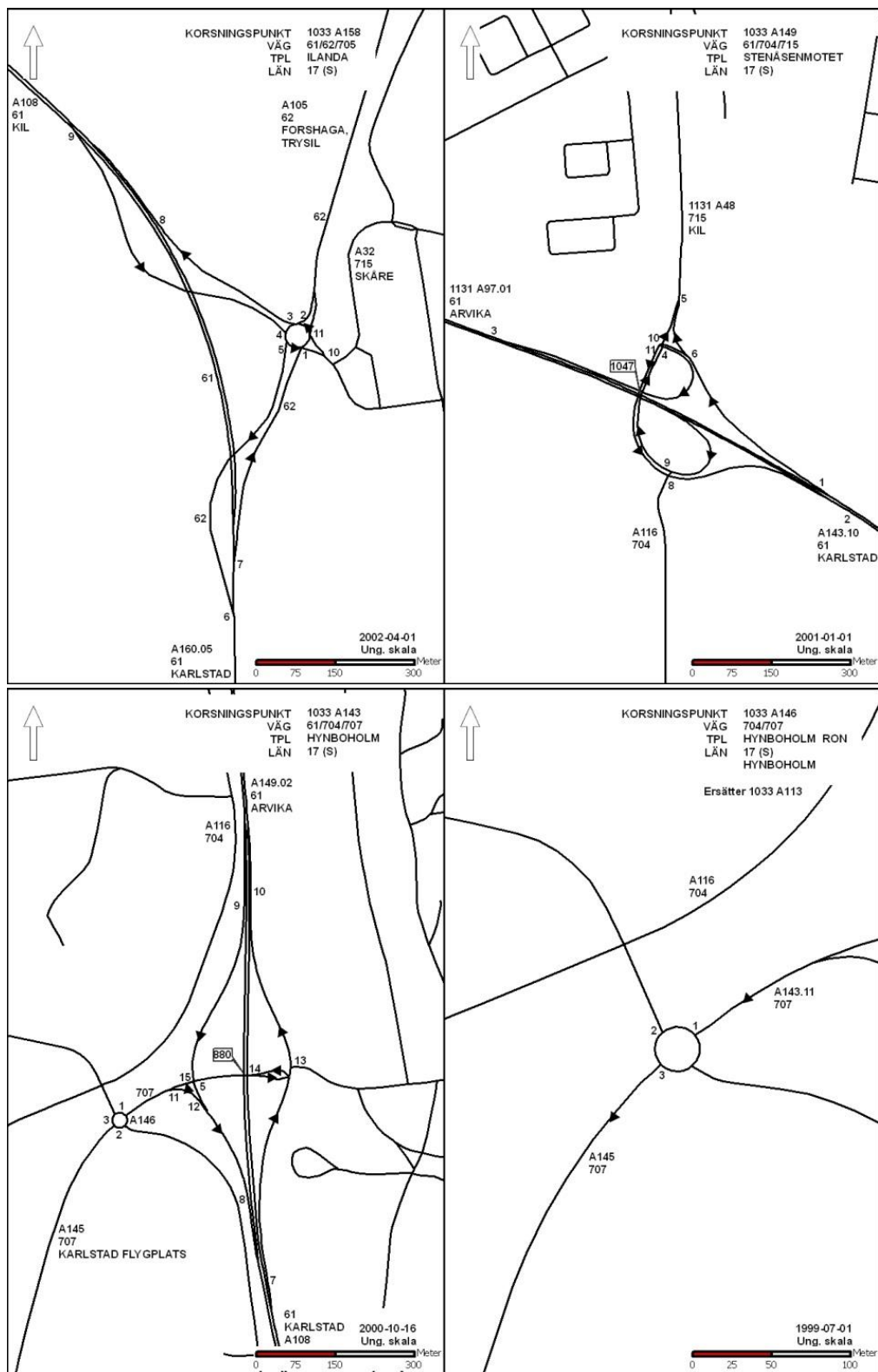


Bilaga E

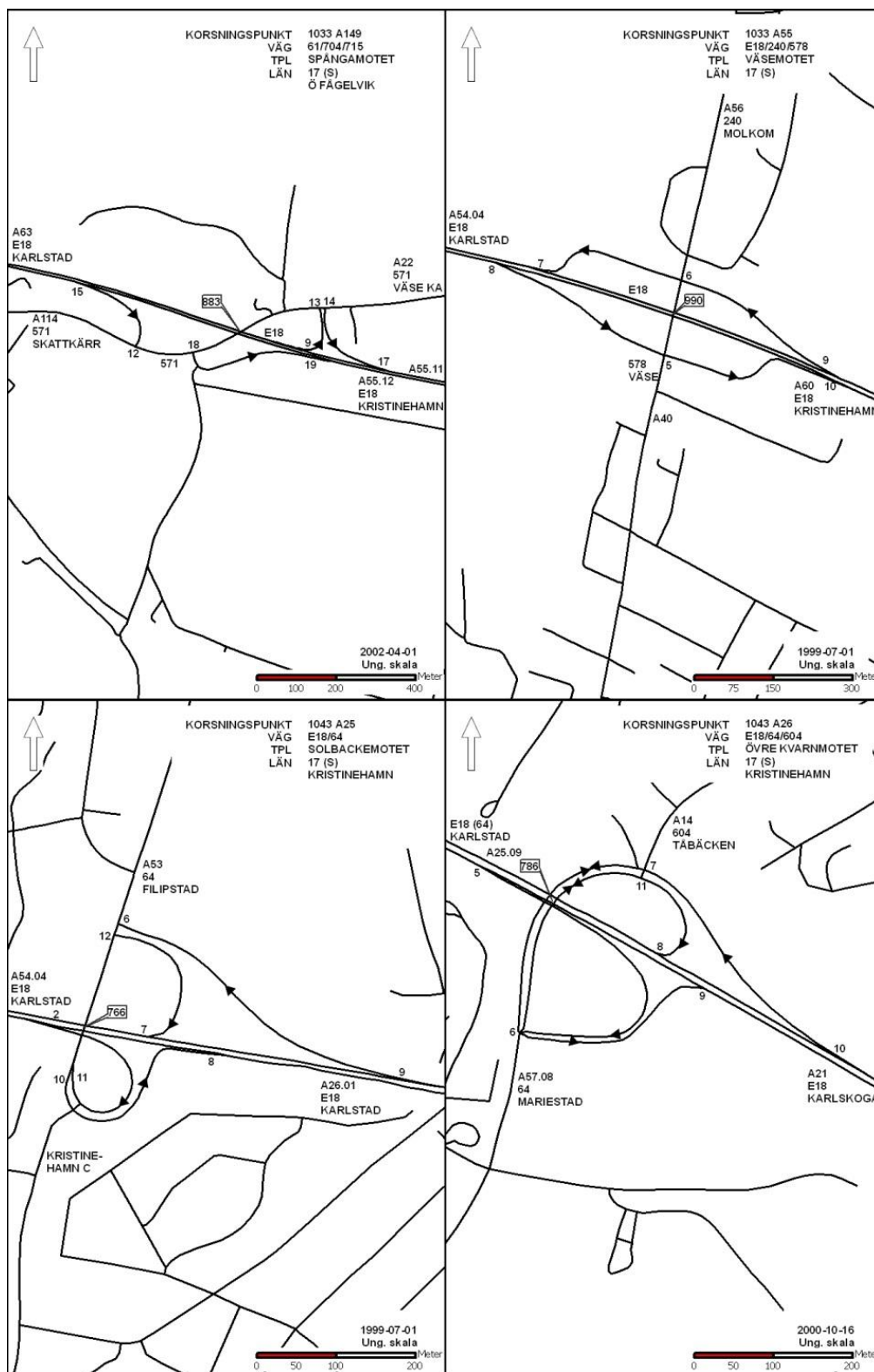




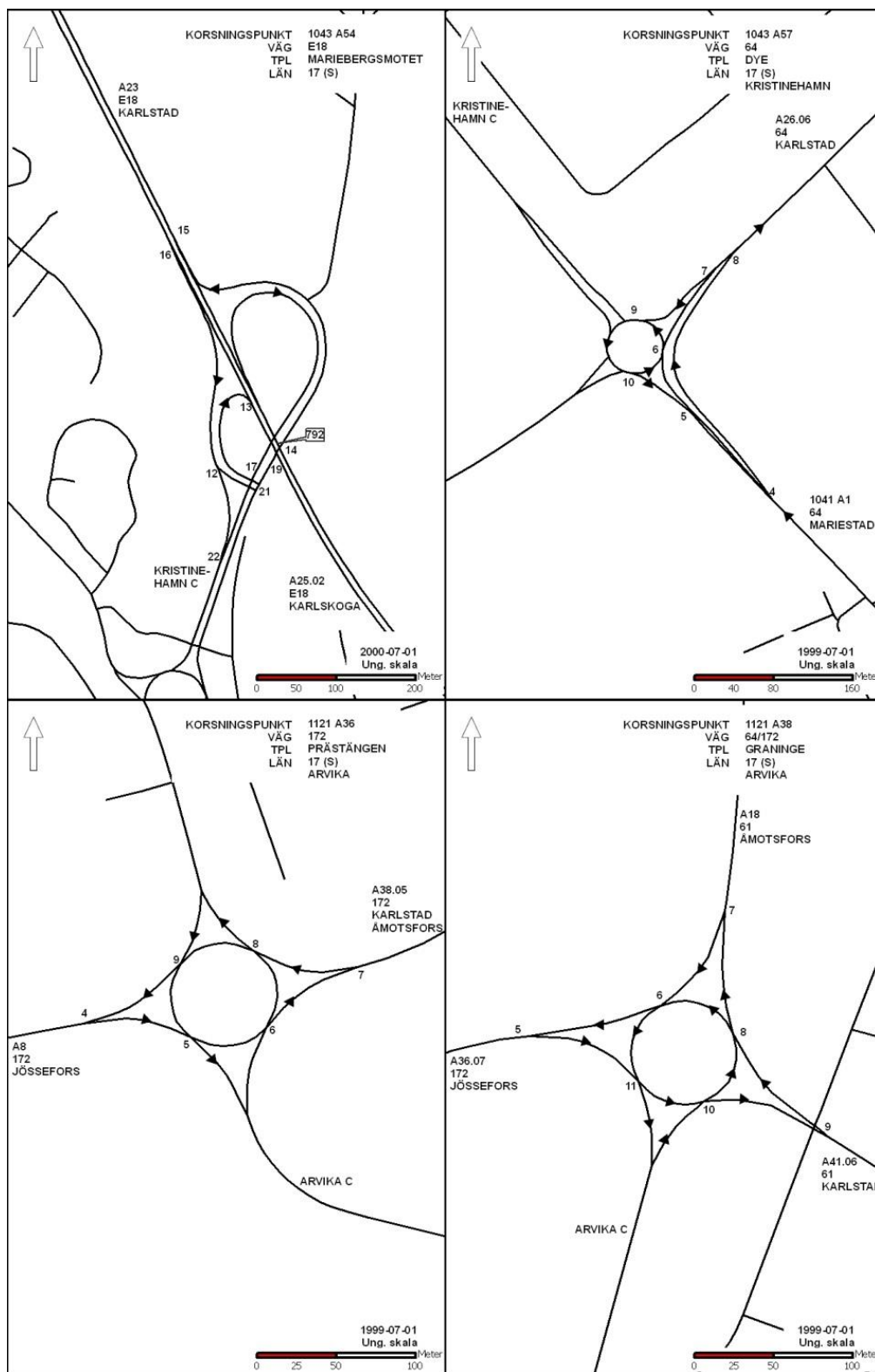
### Bilaga E



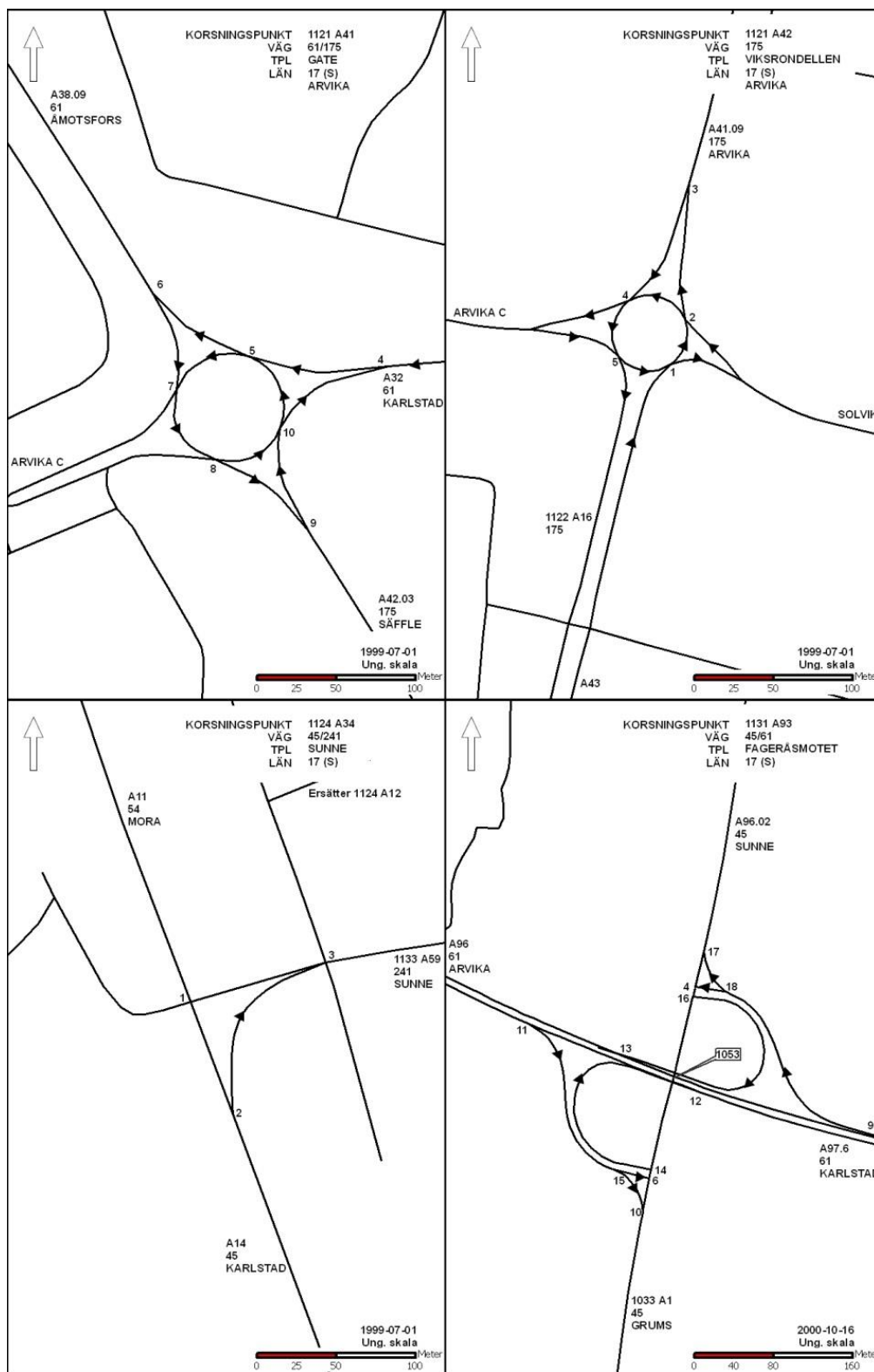
### Bilaga E



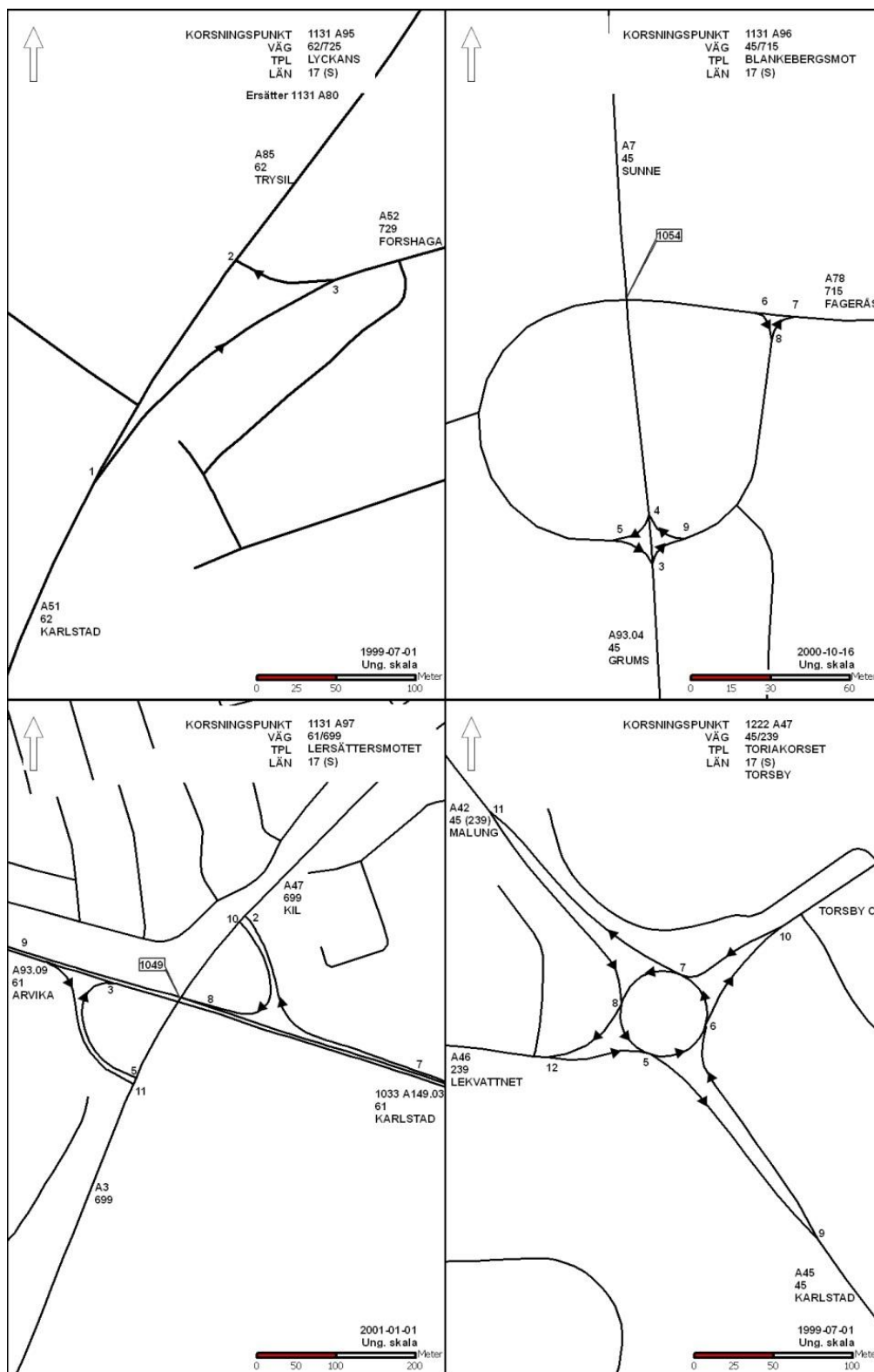
Bilaga E



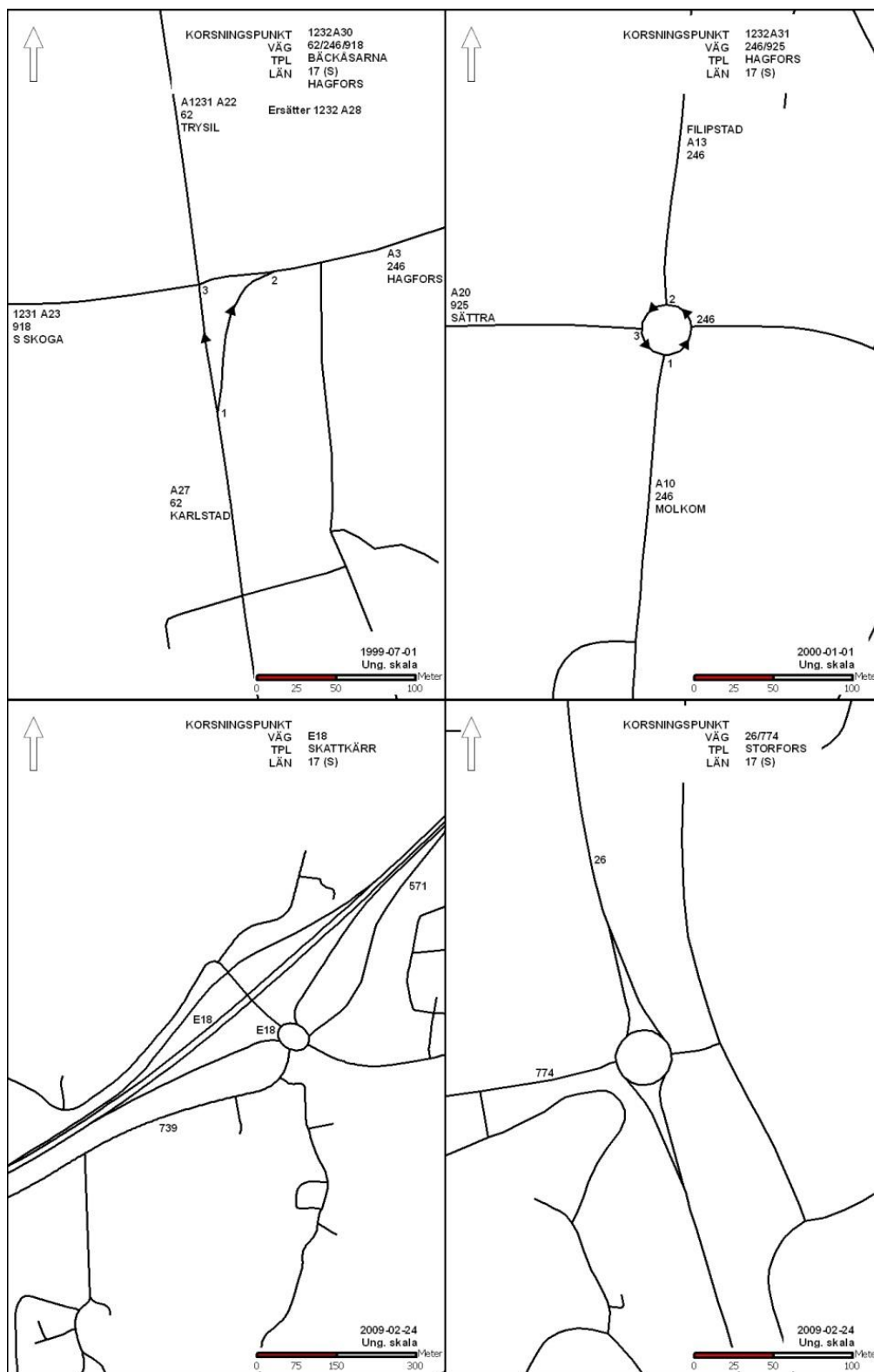
Bilaga E



### Bilaga E



### Bilaga E



### *Bilaga E*

