

Enligt Sändlista

**Nya föreskrifter för naturreservatet Kallgatburg, Hejnum socken, Gotlands kommun**

**Uppgifter om naturreservatet**

<i>Namn</i>	Kallgatburg
<i>Län</i>	Gotland
<i>Kommun</i>	Gotland
<i>Socken</i>	Hejnum
<i>Natura 2000-område</i>	SE0340103 Kallgatburg
<i>Areal</i>	Ca 115 hektar
<i>Berörda fastigheter och fastighetsägare</i>	<i>Hejnum Bjärs 1:9</i> Ägare: Lena Almqvist, Hejnum Bjärs 233, 624 38 Tings- täde  <i>Hejnum Bjärs 1:17, Hejnum Prästgården 1:1 samt Hejnum Lilla Kyrkebys 3:1 och 3:2</i> Ägare: Naturvårdsverket, 106 48 Stockholm  <i>Hejnum Norrbys 1:1</i> Ägare: Åke Hejdenbergs dödsbo
<i>Förvaltare</i>	Länstyrelsen i Gotlands län

## Nya föreskrifter för naturreservatet

Med stöd av 5 och 6 §§ miljöbalken föreskriver Länsstyrelsen att nedan angivna föreskrifter skall gälla för naturreservatet. Samtidigt upphäver Länsstyrelsen tidigare beslutade föreskrifter enligt 8 och 9 §§ naturvårdslagen (Länsstyrelsens beslut den 22 mars 1993, dnr 231-866-93).

### *Föreskrifter enligt 7 kap 5 § miljöbalken om inskränkningar i rätten för ägare och innehavare av särskild rätt till fastighet att använda mark- och vattenområden inom reservatet*

Utöver vad som gäller enligt annan lagstiftning är det förbjudet att:

- uppföra byggnad eller anläggning,
- anlägga väg eller parkeringsplats,
- anlägga luft- eller markledning,
- anordna upplag,
- gräva, schakta, utfylla, spränga eller på annat sätt skada mark,
- dika eller dämna,
- avverka eller på annat sätt skada levande eller dött träd eller buske eller att ta bort på marken liggande döda träd eller trädgrenar. På fastigheten Hejnum Bjärs 1:9 och Hejnum Norrbys 1:1 får dock årsfärsk vindfällda träd upp till en övre gräns på 2 m<sup>3</sup>sk per hektar och år, efter samråd med förvaltaren, tas om hand och upparbetas. Vidare får inom de betade delarna av dessa två fastigheter igenväxningsvegetation i form av buskar röjas bort och eldas.
- plantera träd, buskar eller andra växter,
- tillföra växtnäringsämne eller använda kemiskt bekämpningsmedel,
- föra motordrivna fordon utanför de vägar som markerats med ljusblå färg på bifogade karta, bilaga 1, annat än i samband med uttransport av vindfällda träd eller röjning av buskar på fastigheten Hejnum Bjärs 1:9 och Hejnum Norrbys 1:1.

Utän hinder av ovanstående föreskrifter får förvaltaren vidta de skötselåtgärder som anges i gällande skötselplan och bevarandeplan.

### *Med stöd av 7 kap 6 § miljöbalken förpliktas ägare och innehavare av särskild rätt till fastighet inom naturreservatet att tåla*

- att reservatsgränsen markeras,
- att skyltar med information om reservatet sätts upp,
- att befintlig spång och stig underhålls,
- att området, dock inte Hejnum Norrbys 1:1 och Hejnum Bjärs 1:9, betas och att för betet behövliga stängsel, grindar m.m. sätts upp och underhålls.

Ovanstående föreskrifter skall inte utgöra hinder för förvaltaren att genomföra eller upphandla den skötsel som skall genomföras enligt för området gällande skötselplan och bevarandeplan.

#### *Andra föreskrifter som gäller för området*

Länsstyrelsen vill erinra om att även andra lagar, förordningar och föreskrifter gäller för området. Av särskild betydelse för syftet med reservatet är bl.a. 7 kap 28a-b §§ MB med *krav på tillstånd för alla verksamheter och åtgärder som på ett betydande sätt kan påverka naturmiljön* i ett Natura 2000-område.

#### **Ärendets beredning**

1957 fridlystes idegransbeståndet i Kallgatburg samt kärret Rövåtar. Naturreservatet utvidgades 1993 till dagens utbredning och i samband med detta utfärdades nya reservatsbestämmelser. Sedan 2004 ingår området också i det europeiska nätverket Natura 2000 och en bevarandeplan fastställdes 2005. Området omfattar sex fastigheter varav fyra genom köp har övergått i Naturvårdsverkets ägo. Hejnum Bjärs 1:9 och Norrbys 1:1 förblev dock i privat ägo och på dessa fastigheter var det också tillåtet att bedriva viss skogsbruk. På initiativ av ägaren till fastigheten Norrbys 1:1 inleddes under 2008 förhandlingar om intrångsersättning inför en eventuell ändring av reservatsföreskrifterna. Ersättningsutredningar har gjorts av Forum Fastighetsekonomi och förhandlingar med markägarna fördes under 2009 och 2010.

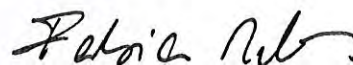
#### **Hur man överklagar**

Detta beslut kan överklagas hos regeringen, se bilaga 2.

Beslut i detta ärende har fattats av landshövding Cecilia Schelin Seidegård. Naturvårdshandläggare Fabian Mebus föredrog ärendet.



Cecilia Schelin Seidegård



Fabian Mebus

#### **Bilagor**

1. Karta över området
2. Hur man överklagar



**Bilaga 1**

Skala 1:10 000



## Sändlista

Naturvårdsverket  
106 48 Stockholm

Riksantikvarieämbetet  
Box 5405  
114 84 Stockholm

Gotlands kommun  
621 81 Visby

Gotlands kommun  
Stadsarkitektkontoret  
621 81 Visby

Lantmäteriet  
Planregistret  
Box 47700  
117 94 Stockholm

Lena Almqvist  
Hejnum Bjärs 233  
624 38 Tingstäde

Åke Hejdenbergs dödsbo  
c/o Lars Hejdenberg  
Jungmansgatan 32  
621 51 Visby

## Hur man överklagar hos regeringen

Om Ni är missnöjd med Länsstyrelsens beslut, kan Ni överklaga detta hos regeringen, Miljödepartementet.

Det gör Ni genom att i brev till regeringen

- tala om vilket beslut Ni överklagar, t.ex. genom att ange ärendets nummer (diarienumret) och
- redogöra för dels varför Ni menar att Länsstyrelsens beslut är felaktigt, dels hur Ni anser att beslutet skall ändras.

Ni undertecknar brevet, förtydligar namnteckningen och uppger postadress och telefonnummer.

Om Ni har handlingar eller annat som Ni anser stöder Er ståndpunkt, så bör Ni skicka med det.

Ni kan givetvis anlita ombud att sköta överklagandet åt Er.

Brevet skall lämnas/skickas till Länsstyrelsen och inte till regeringen.

Länsstyrelsens adress och telefonnummer är:

**Länsstyrelsen i Gotlands län**  
**621 85 Visby**  
**tel 0498-29 21 00**

Länsstyrelsen måste ha fått Ert brev *inom tre veckor från den dag Ni fick beslutet*, annars kan Ert överklagande inte tas upp.

Om något är oklart, så ring eller skriv till Länsstyrelsen.



Enligt sändlista

Ändring av föreskrifterna för naturreservatet Kallgatburg

Länsstyrelsen beslutade den 3 december 1990 att utvidga naturreservatet Kallgatburg, att ändra föreskrifterna samt att fastställa en skötselplan för reservatet.

Beslutet överklagades av ägarna till två av fastigheterna inom reservatet.

Regeringen beslutade i ärendet den 26 november 1992.

Med anledning av vad som framförs i regeringens beslut beslutar länsstyrelsen att föreskrifterna för naturreservatet Kallgatburg skall ändras och ges följande lydelse:

-----

För området skall gälla de föreskrifter enligt 8-10 §§ naturvårdslagen (1964:822) samt 9 § naturvårdsförordningen (1976:484) som anges nedan. Tidigare beslutade föreskrifter upphör att gälla då det nu fattade beslutet vunnit laga kraft.

A Föreskrifter enligt 8 § naturvårdslagen om inskränkningar i rätten att förfoga över fastighet inom reservatet

Utöver vad som eljest gäller är det förbjudet att

- 1 uppföra helt ny byggnad eller anläggning,
- 2 anlägga väg, parkeringsplats, led, bro eller spång,
- 3 anlägga markledning,
- 4 anbringa skylt, tavla, affisch eller därmed jämförlig anordning inom områdena B och C på bifogad karta, bilaga 1,
- 5 inom områdena B och C på bifogad karta (bilaga 1) anordna upplag annat än tillfälligt för jord- eller skogsbrukets behov,

./.



1993-03-22

231-866-93

- 6 bedriva täkt av berg, sten, grus, sand, mo, mjåla, lera, matjord eller torv,
- 7 borra, språnga, gråva, schakta, muddra, utfylla eller tippa,
- 8 dika, dåmma eller invalla,
- 9 tillfåra vxtnringsmne inom områdena B och C p bifogad karta, bilaga 1,
- 10 gallra, avverka, markbereda, plantera, s, ta bort eller upparbeta dtt trd eller vindflle eller vidta annan skogsbrukstgrd inom omrde B p bifogad karta, bilaga 1,
- 11 fra motordrivet fordon inom omrde B p bifogad karta, bilaga 1,
- 12 inplantera fr omrdet frmmande vxt- eller djurarter inom områdena B och C p bifogad karta, bilaga 1.

Vidare r det frbjudet att utan lnsstyrelsens tillstnd

- 13 utfra kalavverkning eller skrmstllning av skog utanfr omrde A p bifogad karta, bilaga 1,
- 14 avverka idegran eller ta grenar fr avsalu utanfr omrde A p bifogad karta, bilaga 1. Till husbehov fr dock grenar tas fr dekorationsndaml utan srskilt tillstnd,
- 15 utfra maskinell markberedning,
- 16 fra motordrivet fordon p den del av fastigheten Prstgrden 1:1 som ligger inom omrde C p bifogad karta, bilaga 1. Smrre bandfordon fr dock utan tillstnd anvndas i skogsbruket.

B Freskrifter enligt 9 § naturvrdslagen om skyldighet att tla visst intrng

Markgare och innehavare av srskild rtt till marken frpliktas tla att fljande anordningar utfrs och tgrder vidtas fr att tillgodose ndamlet med reservatet:

- 1 utmrkning av och upplysning om reservatet,
- 2 utfrande och underhll av anordningar fr allmnhetens friluftsliv i form av parkeringsplatser, sopstll och stigar enligt faststlld sktselplan,



1993-03-22

231-866-93

3 skötsel av betesmarker innefattande uppsättande och underhåll av stängsel, röjning och betesdrift inom område B på bifogad karta, bilaga 1.

C Föreskrifter enligt 10 § naturvårdslagen om vad allmänheten har att iaktta inom reservatet

Utöver vad som eljest gäller är det förbjudet att

- ./.
- 1 föra eller ställa upp motordrivet fordon utanför på bifogad karta (bilaga 2) markerade vägar och parkeringsplatser,
  - 2 ställa upp husvagn eller tälta,
  - 3 rida,
  - 4 göra upp eld,
  - 5 gräva upp eller plocka växter eller lavar.

D Föreskrifter enligt 9 § naturvårdsförordningen rörande naturvårdsförvaltningen av reservatet m m

- 1 Länsstyrelsen fastställer de föreskrifter om naturvårdsförvaltningen m m som framgår av skötselplanen. Inom ramen för dessa kan länsstyrelsen fortlöpande meddela direktiv för förvaltningen.
- 2 Reservatet skall utmärkas enligt svensk standard (SIS 03 15 22) och naturvårdsverkets anvisningar.
- 3 Naturvårdsförvaltaren skall vara länsstyrelsen i Gotlands län, som fortlöpande skall samråda med berörda markägare vid förvaltningen.

-----

Regeringens beslut föranleder i övrigt inga åtgärder.

Beslut i detta ärende har fattats av styrelsen. I beslutet har deltagit landshövding Thorsten Andersson, ordförande, och ledamöterna Gunhild Bolander, Eric Carlsson, Torsten Frölich, Björn Jansson, Hans Klintbom, Björn Larsson, Harriet Lihnell, Henry Lindkvist, Jan Lundgren, Barbro Nilsson, Ulla Pettersson, Ingibjörg Sigurdottir och Sören Strand samt tjänstgörande suppelanten Yngve Friberg.

I den slutliga handläggningen har även deltagit naturvårdsdirektören Per Hansson, föredragande, förste läns-

1993-03-22

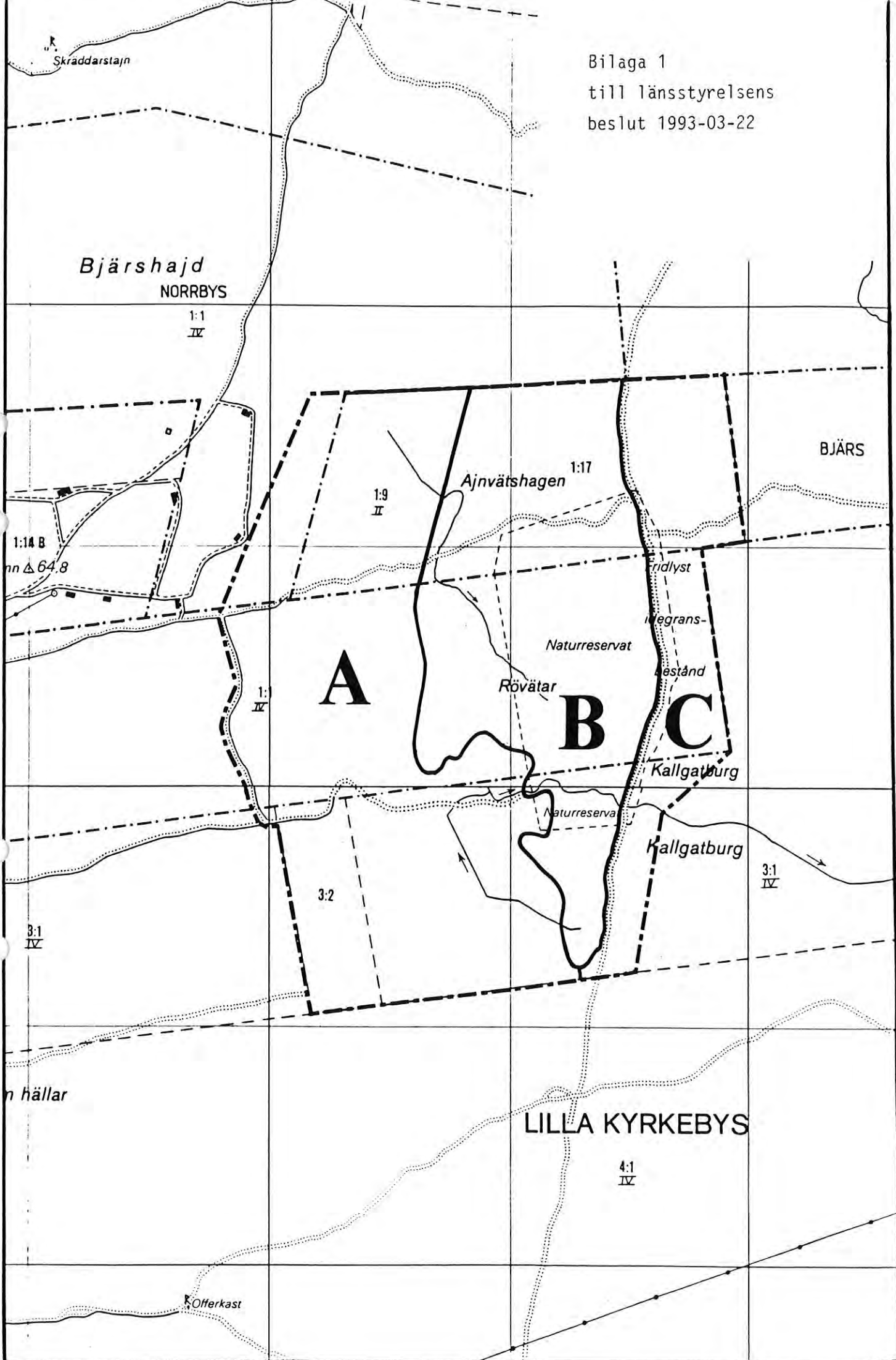
231-866-93

assessorn Nils Strehlenert och byrådirektören Stellan Hedgren.

  
Thorsten Andersson

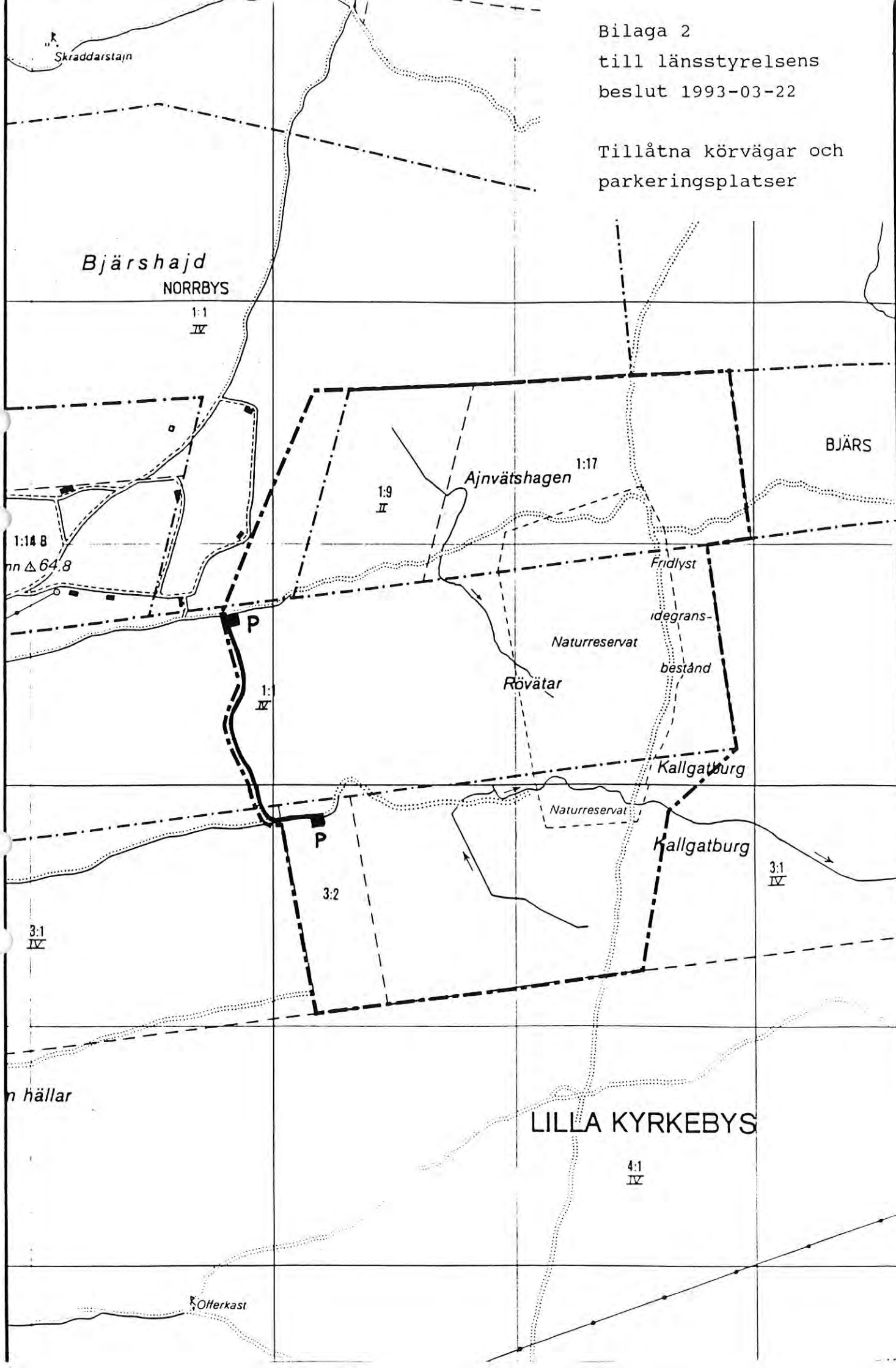
  
Per Hansson

Bilaga 1  
till länsstyrelsens  
beslut 1993-03-22



Bilaga 2  
till länsstyrelsens  
beslut 1993-03-22

Tillåtna körvägar och  
parkeringsplatser





1993-03-22

231-866-93

- 2 ex      Statens naturvårdsverk  
            171 85 SOLNA
- Gotlands kommun  
            621 81 VISBY
- Fastighetsregistreringsmyndigheten  
            Artillerigatan 2 B  
            621 45 VISBY
- Fastighetsbildningsmyndigheten  
            Artillerigatan 2 B  
            621 45 VISBY
- Skogsvårdsstyrelsen  
            Box 1213  
            621 23 VISBY
- Gotlands Energiverk  
            Box 17  
            620 30 SLITE
- Televerket  
            Fack  
            601 01 NORRKÖPING
- rek + mb    Lena Almqvist  
            Bjers, Hejnum  
            620 33 TINGSTÄDE
- rek + mb    Rune Thomsson och Anneli Lindström  
            Kyrkebys, Hejnum  
            620 33 TINGSTÄDE
- rek + mb    Åke och Valborg Hejdenberg  
            Norrbys, Hejnum  
            620 33 TINGSTÄDE
- rek + mb    Egendomsnämnden i Visby stift  
            Box 1334  
            621 24 VISBY