



Enligt sändlista

Utvidgning av naturreservatet Uppstaig, Gammelgarn, Kräklingbo och Östergarns socknar, Gotlands kommun, samt reviderade föreskrifter för reservatet

Beslut

Med stöd av 7 kap. 4 § miljöbalken (1998:808), MB, beslutar Länsstyrelsen att utvidga det befintliga naturreservatet Uppstaig till att omfatta hela det område som avgränsats med heldragen svart linje på bifogade karta, bilaga 2. Reservatets gränser utmärks i fält.

Reservatets namn skall även fortsättningsvis vara *Uppstaig*.

UPPGIFTER OM NATURRESERVATET

<i>Namn</i>	Uppstaig
<i>Kommun</i>	Gotland
<i>Län</i>	Gotland
<i>Natura 2000-beteckning</i>	SE0340045; Natura 2000-området omfattar fastigheterna <i>Gammelgarn Haugstajns 1:12, Kräklingbo Tjängvide 1:17</i> och <i>Gammelgarn Haugstajns 1:16</i>
<i>Lägesbeskrivning</i>	Ca 2,5 km nordväst om Gammelgarns kyrka och ca 4 km ostsydost om Kräklingbo kyrka (se översiktskartan, bilaga 1)
<i>Ekonomiska kartblad</i>	06J4f och 06J4g
<i>Fastigheter och ägare</i>	<i>Gammelgarn Haugstajns 1:12, Kräklingbo Tjängvide 1:17, Kräklingbo Hajdeby 1:41</i> och <i>Östergarn Bengts 1:29</i> – Ägare: Staten genom Naturvårdsverket, 106 48 Stockholm <i>Gammelgarn Haugstajns 1:16</i> – Ägare: Eva Frölander, Gammelgarn Haugstajns 502, 623 67 Katthammarvik

2009-04-23

Dnr 511-1781-07

<i>Areal</i>	Ca 179 hektar
<i>Förvaltare</i>	Länsstyrelsen i Gotlands län

Syftet med reservatet

Syftet med naturreservatet Uppstaig är att bevara ett till stor del urskogsartat skogsområde med den biologiska mångfald som är knuten till områdets varierade skogs- och våtmarksmiljöer. Strukturer som gamla träd och död ved skall finnas i riklig omfattning.

Skälen för beslutet

Det aktuella områdets domineras av gammal barrblandskog av varierande karaktär. Genom att skogen under lång tid har lämnats orörd – området norr om Hällträsk var tidigare domänreservat – har den till stor del utvecklats mot en naturskog med grova träd och rikligt med död ved. Variationen i trädålder, ståndortsindex och markfuktighet skapar en heterogen miljö med förutsättningar för en rik biologisk mångfald. Områdets naturvärden är i hög grad knutna till trädskiktet. I den gamla skogen är trädskiktet olikåldrigt och luckigt, och det finns gott om riktigt gamla träd (mellan 150 och ca 300 år), både granar och tallar. Naturskogselement som lågor, hålträd, torrakor, torrträd, gamla spärrgreniga träd och rotvältor förekommer rikligt. Rikedomen av dessa substrat skapar gynnsamma förutsättningar för många olika organismer, bl.a. vedlevande insekter, mossor och på ved växande svampar. Området hyser även ett rikt fågelliv med flera rödlistade arter.


Föreskrifter

Med stöd av 5, 6 och 30 §§ miljöbalken föreskriver Länsstyrelsen följande:

Föreskrifter enligt 7 kap 5 § miljöbalken om inskränkningar i rätten att använda mark- och vattenområden

Det är förbjudet att inom naturreservatet

- uppföra byggnad eller anläggning,
- anlägga väg eller stig,
- dra fram mark- eller luftledning,
- gräva, schakta, fylla ut, borra, spränga eller fylla ut,
- dika eller dämna,
- avverka, upparbeta eller bortföra levande eller dött träd eller buske,
- använda eller sprida växtnäringämne eller kemiskt bekämpningsmedel,


- anordna upplag,
- föra motordrivet fordon annat än på den väg som markerats med heldragen blå linje på kartan, bilaga 2, samt på de två parkeringsplatser som markerats med  på samma karta.

Med stöd av 7 kap 6 § MB förpliktas ägare och innehavare av särskild rätt till fastighet inom naturreservatet att tåla att:

- reservatsgränsen markeras,
- skyltar med information om reservatet sätts upp.

Föreskrifter enligt 7 kap 30 § miljöbalken om allmänhetens rätt att färdas och vistas inom naturreservatet samt om ordningen i övrigt

Utöver vad som i övrigt gäller är det förbjudet att:

- föra motordrivet fordon annat än på den grusväg som har markerats med heldragen blå linje på kartan, bilaga 2, samt på de två parkeringsplatser som har markerats med  på samma karta,
- tälta,
- göra upp eld,
- bryta kvistar eller på annat sätt skada levande eller dött träd eller buske,
- plocka sådana svampar som växer på levande eller döda träd,
- avsiktligt skada, döda eller samla in djur.

Andra föreskrifter som gäller för området

Länsstyrelsen vill erinra om att även andra lagar, förordningar och föreskrifter gäller för området. Av särskild betydelse är bl.a. 7 kap 28a-b §§ MB med *krav på tillstånd för alla verksamheter och åtgärder som på ett betydande sätt kan påverka naturmiljön* i ett Natura 2000-område.

Ärendets handläggning

Naturreservatet Uppstaig bildades genom Länsstyrelsens beslut den 27 september 1995, dnr 231-1177-94. Det då bildade reservatet omfattade fastigheterna Gammelgarn Haugstajns 1:12 och Kräklingbo Tjängvide 1:17, båda ägda av staten genom Naturvårdsverket, samt den privatägda fastigheten Gammelgarn Haugstajns 1:16. Arealen var 146 hektar.

Den 19 december 1996 beslutade regeringen att naturreservatet Uppstaig borde beredas skydd i enlighet med det s.k. Fågeldirektivet, och den 30 januari 1997 beslutade regeringen att området även borde väljas ut som område av gemen-

2009-04-23

Dnr 511-1781-07

skapsintresse enligt det s.k. art- och habitatdirektivet, och naturreservatet Uppstaig, med den avgränsning reservatet då hade, ingår numera i det europeiska ekologiska nätverket av skyddade områden, *Natura 2000*.

Under åren 2008 respektive 2009 har Naturvårdsverket förvärvat de delar av fastigheterna Kräklingbo Hajdeby 1:41 och Östergarn Bengts 1:29 som nu inlemmas i det utvidgade naturreservatet, som därmed utvidgas med ca 33 hektar.

Hur man överklagar

Detta beslut kan överklagas hos regeringen, Miljödepartementet (se bilaga 3).

Beslut i detta ärende har fattats av landshövding Marianne Samuelsson. Naturvårdshandläggare Stellan Hedgren föredrog ärendet.

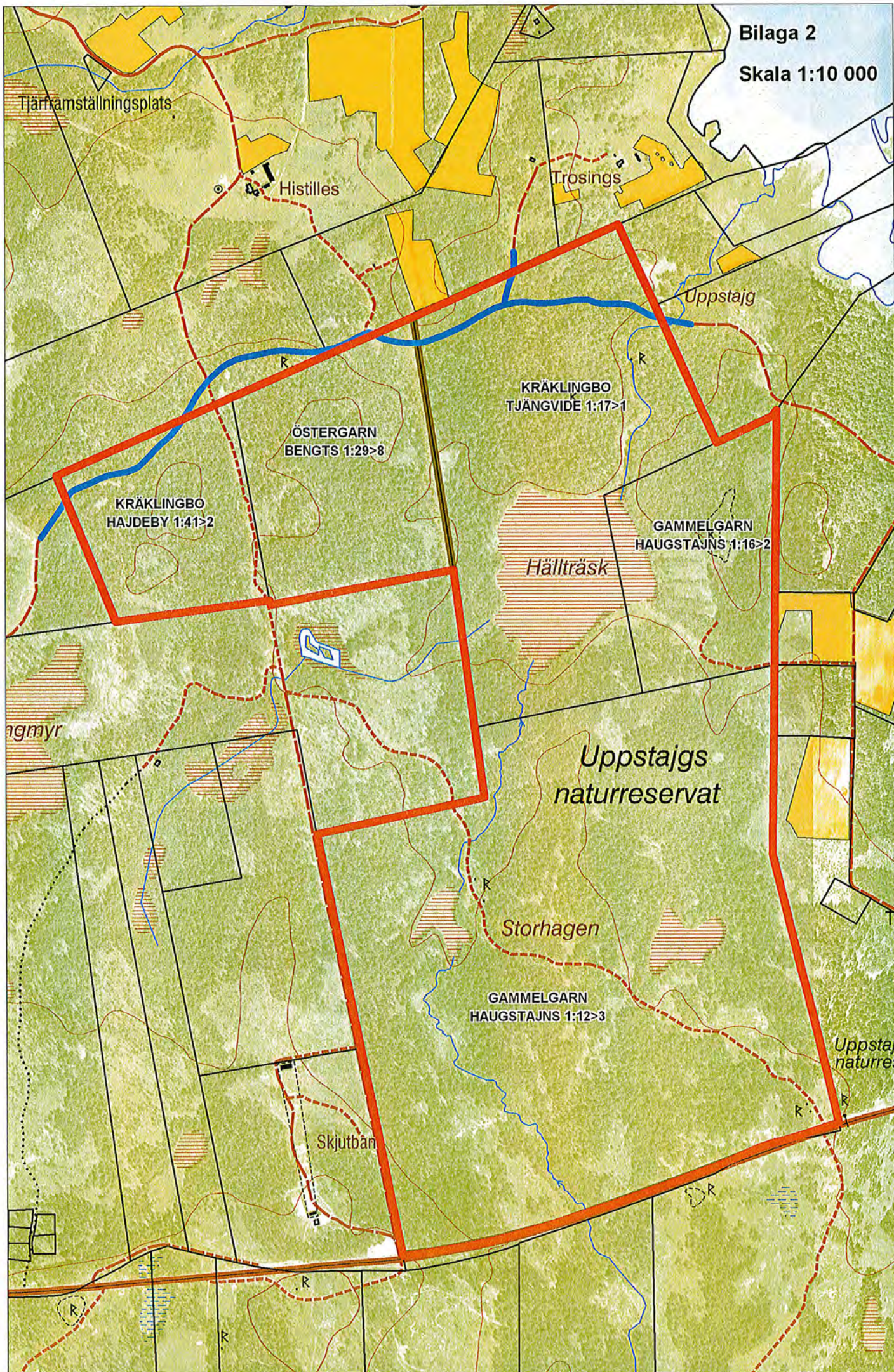

Marianne Samuelsson


Stellan Hedgren

Bilagor

1. Översiktskarta
2. Karta visande reservatets nya avgränsning
3. Hur man överklagar





Bilaga 3

Hur man överklagar hos regeringen

Om Ni är missnöjd med Länsstyrelsens beslut, kan Ni överklaga detta hos regeringen, Miljödepartementet.

Det gör Ni genom att i brev till regeringen

- tala om vilket beslut Ni överklagar, t.ex. genom att ange ärendets nummer (diarienumret) och
- redogöra för dels varför Ni menar att Länsstyrelsens beslut är felaktigt, dels hur Ni anser att beslutet skall ändras.

Ni undertecknar brevet, förtydligar namnteckningen och uppger postadress och telefonnummer.

Om Ni har handlingar eller annat som Ni anser stöder Er ståndpunkt, så bör Ni skicka med det.

Ni kan givetvis anlita ombud att sköta överklagandet åt Er.

Brevet skall lämnas/skickas till Länsstyrelsen och inte till regeringen.

Länsstyrelsens adress och telefonnummer är:

Länsstyrelsen i Gotlands län
621 85 Visby
tel 0498-29 21 00

Länsstyrelsen måste ha fått Ert brev *inom tre veckor från den dag Ni fick beslutet*, annars kan Ert överklagande inte tas upp.

Om något är oklart, så ring eller skriv till Länsstyrelsen.

2009-04-23

Dnr 511-1781-07

Sändlista

Naturvårdsverket
106 48 Stockholm

Riksantikvarieämbetet
Box 5405
114 84 Stockholm

Gotlands kommun
621 81 Visby

Gotlands kommun
Stadsarkitektkontoret
621 81 Visby

Lantmäteriet
Planregistret
Box 47700
117 94 Stockholm

Eva Frölander
Gammelgarn Haugstajns 502
623 67 Katthammarsvik

Majken Östergren
Östergarn Hallgårds
623 68 Katthammarsvik

Anders Östergren
Siriusgatan 5
621 41 Visby