

Enligt sändlista

UTVIDGNING AV NATURRESERVATET HÖGKLINT OCH ÄNDRING AV FÖRESKRIFTER

Uppgifter om naturreservatet

Namn	Högklint
Kommun	Gotland
Socken	Västerhejde
Läge	Ca 6 km SV Visby
Kartblad	Topografiska kartbladet 6I Visby NO, ekonomiska kartbladet O68 78, 6I 7J Suderbys
Gräns	Markerad med kraftig punkt-streckad linje på kartan, bilaga 1
Fastigheter	Nygårds 1:157 och 1:158, Kuse 1:59 och 1:63 samt del av Kuse 1:74, 1:75, 1:76, 1:77 och 1:78
Markägare	Föreningen Gotlands Fornvänner (Nygårds 1:157 och Kuse 1:63), Kungl Vetenskapsakademien (Nygårds 1:158), Staten genom statens naturvårds- verk (Kuse 1:59), Britt af Klinteberg (Kuse 1:74), Ivan Jacobsson (Kuse 1:75) och Henning Österberg (Kuse 1:76, 1:77 och 1:78)
Area	11,5 ha
Naturvårds- förvaltare	Skogsvårdsstyrelsen i Gotlands län

1988-04-25

11.1211-860-87

### Beskrivning av området

Reservatet omfattar ca 1,3 km av den höga och branta kustklinten söder om Visby. Klinten når sin högsta höjd, 48 m ö h, vid utsiktsplatån Högklint i områdets norra del. Söder därom delar klinten sig i två avsatser, så att en låg inlandsclint löper parallellt med och några tiotal meter in från den dominerande kustklinten. I anslutning till den inre klinten finns flera raukbildningar. Störst är den ca 8 meter höga, pelarformade Hiertas rauk. Här finns även flera grottbildningar vid nivån för Ancylussjön. Även i reservatets norra del, under utsiktsplatån, finns grottbildningar på en liten, som mest 15 m bred hylla i branten, den s k Getsvältan. Denna har fått sitt namn av att getter, som förr betade uppe på platån, lockades ner av det frodiga gräset på klipphyllan. Eftersom de sedan inte kunde ta sig upp igen svält de ihjäl.

Klinten, som till stora delar är uppbyggd av mörkelsten, har framför allt i den norra delen inslag av hårdare partier som bildar överhäng så att klinten ibland lutar utåt likt en båtstäv. Mest utpräglad är detta vid utsiktsplatån, där flera stora ras inträffat i historisk tid, senast år 1845. Geologiskt sett utgör denna del en referenslokal dels för de övre delarna av den s k Högklintserien, dels för gränsen mellan övre Visby-mörkel och Högklintserien (Laufeld 1974, Hede 1960). I reservatets mellersta del har två klyftor, s k klevor, bildats i den nedre klinten genom ras. Det grövre rasmaterialet återfinns på strandpallen vid klintens fot, där en smal hylla byggts upp och motstått havets erosion. Längre söderut har utglidningar av klinten uppstått, möjligen till följd av större ras, och på ett ställe har en jättelik pseudorauk utbildats. På dess topp har en strandavlagring kommit att ligga kvar i orört läge och medge ett par martallar livsrum. Området, som även inrymmer grottliknande bildningar, kallas Rövar Liljas håla efter en tjuv som höll sig gömd där i mitten av 1700-talet.

Något söder om denna bildning ändrar klinten karaktär. Den branta bergväggen med överhäng här och där ersätts av en mjukare klintbrant täckt av rasmaterial och strandgrus. Ganska mjuka och sprickiga mörkelstenar dominerar i denna del. Stora stycken av dessa har på flera ställen rasat och glidit ut på lägre nivå där de nu utformats till små ryggformiga bildningar nedanför den höga klinten. Stigar löper oftast uppe på dessa ryggar. De är geologiskt intressanta, då man på flera ställen kan studera stupande lager som vittnar om utglidningen. Stranden i den sydligaste delen visar fält med välformad klapper och fin sandstrand.

Det naturskyddade området ovanför klinten är i vissa delar mycket smalt, som minst endast ca 20 m, och begränsas inåt

1988-04-25

11.1211-860-87

land av inhägnade fritidstomter. Vegetationen består av lågvuxen gran, tall och enbuskar på båda sidor om de väl upptrampade stigarna.

I norr är reservatet drygt 100 m brett och även här begränsat av inhägnade fritidstomter. Tidigare var denna del, utom själva klintkrönet, täckt av välsluten, vindpåverkad tall- och granskog. Beståndet genomgallrades vintern 1966-67 som beredskapsarbete i syfte att göra det av stigar genomkorsade området mera attraktivt som promenadterräng. Flera på varandra följande stormar, speciellt hösten 1969, tunnade ytterligare ut beståndet, som i dag utgörs av en gles, drygt hundraårig tallskärm. Större delen av granbeståndet i området kring Hiertas rauk har dessutom försvagats av torra under början av 70-talet och därefter angripits av dubbelögad bastborre.

Den södra del av reservatet, som tillkom 1979, har ej genomgallrats och hyser ställvis en tät, krypande strandskog med stort inslag av gran. Bland övriga träd och buskar i denna mer "ursprungliga" del finns en, oxel, rönnoxel, klippoxel, hagtorn, fläder, nypon och slån.

För att restaurera de skadade bestånden i norra delen har tall och oxel planterats i glest förband under början av 70-talet. Plantorna skyddas med nätburar för att undgå kaninskadorna.

I början av 1900-talet betades området med husdjur. De vackert rundade tallar och granar som finns på stranden i den sydligaste delen är delvis ett resultat av betningen.

Åtskilliga förändringar i den relativt sparsamma vegetationen har ägt rum sedan betesgången upphörde. Bl a har förekomsten av klippoxel och rönnoxel ökat. De största exemplaren återfinns jämte fläder i den nordligaste rasbranten. Stora bestånd av spenört har brett ut sig i reservatets norra del, framför allt på det av stormfällningar exponerade området innanför utsiktsplatån. Andra för området karaktäristiska arter är blåsippa, tulkört, skelört, gullris, örnbräken och fågelbär.

Vildkanin förekommer mycket rikligt inom reservatet och bidrar, jämte trampet av besökare, till att hålla nere markvegetationen. Hussvala häckar i branten under utsiktsplatån, och vid Rövar Liljas håla finns en sedan länge känd häckningsplats för tobisgrissla.

#### Ärendets beredning

Högklint avsattes som naturreservat 1969-09-10, men redan 1919 respektive 1931 hade delar av området förklarats utgöra

1988-04-25

11.1211-860-87

naturminnesmärken.

1979-11-19 beslutade länsstyrelsen om en utvidgning av reservatet söderut samt om en revidering av reservatsföreskrifterna.

#### Grund för beslutet

Genom sin närhet till Visby är den storslagna och vackra klintkusten vid Högklint ett välbesökt utflyktsmål för såväl bofasta som turister. Allmänhetens tillträde till kusten söder om Visby är starkt begränsad av militär verksamhet, fritidsbebyggelse m m. Det är därför angeläget att här även framdeles hålla ett stycke vacker och lättillgänglig natur öppen för alla. Området är också av stort geovetenskapligt intresse. Närliggande bebyggelseexploatering har nu aktualiserat frågan om en utvidgning av reservatet med delar av fastigheterna Kuse 1:74 - 1:78.

#### Länsstyrelsens beslut

./.  
Det beskrivna området, som avgränsas av en kraftig punkt-streckad linje på bifogad karta (bilaga 1), bör av skäl som nämnts ovan särskilt skyddas på grund av sin betydelse för kännedomen om landets natur, sin skönhet och eftersom området är av väsentlig betydelse för allmänhetens friluftsliv. Länsstyrelsen förklarar därför med stöd av 7 § naturvårdslagen (1964:822, omtryckt 1974:1025) området som naturreservat. Beslutet innebär en utvidgning av det nuvarande reservatet.

Ändamålet med reservatet skall vara att bevara ett stycke storslagen klintkust i Visbys närhet öppen för allmänhet samt att skydda områdets geologiska värden.

För området skall gälla de föreskrifter enligt 8-10 §§ naturvårdslagen samt 9 § naturvårdsförordningen som anges nedan.

A. Föreskrifter enligt 8 § naturvårdslagen om inskränkningar i rätten att förfoga över fastigheter inom reservatet

Utöver vad som eljest gäller är det förbjudet att

1. anordna upplag annat än tillfälligt för jord- eller skogsbrukets eller fiskets behov
2. anlägga väg, stig eller parkeringsplats
3. parkera motordrivna fordon
4. tälta eller ställa upp husvagn

5. jaga under tiden 1 maj-30 september samt lördagar och sön- och helgdagar under hela året
  6. bedriva täkt av berg, sten, grus, sand eller matjord.
- Vidare är det förbjudet att utan länsstyrelsens tillstånd
7. borra, spränga, gräva, schakta, fylla ut, tippa eller dika
  8. dra fram mark- eller luftledning
  9. anbringa tavla, plakat, affisch, skylt, inskrift eller därmed jämförlig anordning - informations- och fridlysningstavlur undantagna
  10. uppföra helt ny byggnad eller utföra till- eller påbyggnad
  11. fälla träd.

B. Föreskrifter enligt 9 § naturvårdslagen om skyldighet att tåla visst intrång

Markägare och innehavare av särskild rätt till marken (t ex jaktarrendator) förpliktas tåla att följande åtgärder vidtages och anordningar utförs för att tillgodose ändamålet med reservatet:

1. Utmärkning av reservatets gräns.
2. Uppsättande av informationstavlur.
3. Utförande och underhåll av anläggningar och anordningar för allmänhetens friluftsliv, nämligen parkeringsplats, toalett, sopbehållare, eldstäder, stigar och skyddsräcken enligt bifogad skötselplan (bilaga 2).
4. Vegetationsröjning enligt bifogad skötselplan.

C. Föreskrifter enligt 10 § naturvårdslagen om vad allmänheten har att iaktta inom reservatet

Utöver vad som eljest gäller är det förbjudet att

1. förstöra eller skada fast berg eller block, t ex genom att mejsla, hacka eller borra
2. göra upp eld annat än på därtill anvisade platser
3. framför motordrivet fordon

1988-04-25

11.1211-860-87

4. parkera annat än på särskilt anvisad plats
5. tälta eller ställa upp husvagn
6. anbringa tavla, plakat, affisch, skylt, inskrift eller därmed jämförlig anordning.

Föreskrifterna C 3-6 gäller även markägare och innehavare av särskild rätt.

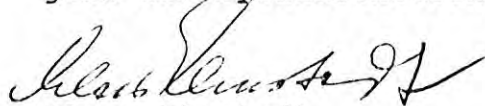
D. Föreskrifter enligt 9 § naturvårdsförordningen rörande naturvårdsförvaltningen av reservatet m m

1. Länsstyrelsen fastställer de föreskrifter om naturvårdsförvaltningen m m som framgår av skötselplanen, bilaga 2. Inom ramen för denna kan länsstyrelsen fortlöpande meddela direktiv för förvaltningen.
2. Reservatet skall utmärkas enligt svensk standard (SIS 03 15 22) och enligt naturvårdsverkets anvisningar.
3. Naturvårdsförvaltare skall vara skogsvårdsstyrelsen i Gotlands län, som fortlöpande skall samråda med länsstyrelsen och berörda markägare vid förvaltningen.

./.. Detta beslut kan överklagas hos regeringen, miljö- och energidepartementet, se bilaga formulär A.

Beslut i detta ärende har fattats av styrelsen. I beslutet har deltagit landshövdingen Claes Elmstedt jämte ledamöterna Eric Carlsson, Torsten Frölich, Torsten Gustafsson, Fred Henningson, Bertil Jakobson, Torsten Jacobsson, Ingvar Kolmodin, Henry Lindkvist, Jan Lundgren, Per Axel Nilsson, Lennart Petersson, Ulla Pettersson, Yngve Pettersson och Ingibjörg Sigurdsdottir.

I den slutliga handläggningen har även deltagit avdelningsdirektören Per Hansson, förste länsassessorn Margareta Cedergren och byrådirektören Stellan Hedgren, föredragande.

  
Claes Elmstedt

  
Stellan Hedgren

## HUR MAN ÖVERKLAGAR TILL REGERINGEN

Om Ni är missnöjd med länsstyrelsens beslut kan Ni skriva till regeringen,

miljö- och energi

.....-departementet

I brevet skall Ni

- tala om vilket beslut Ni överklagar, t ex genom att ange ärendets nummer (diarie-numret)
- redogöra för dels varför ni menar att länsstyrelsens beslut är felaktigt, dels hur Ni anser att beslutet skall ändras.

Ni undertecknar brevet, förtydligar namnteckningen och uppger postadress och telefonnummer.

Om Ni har handlingar eller annat som Ni anser stöder Er ståndpunkt, så bör Ni skicka med det.

Ni kan givetvis anlita ombud att sköta överklagandet åt Er.

### OBS!

1. **Brevet skall lämnas/skickas till länsstyrelsen och inte till regeringen.** Den ordningen har kommit till främst för att snabba upp handläggningen. Länsstyrelsen kan nämligen då, samtidigt med Ert överklagande, sända sina handlingar till regeringen, som kommer att behöva ha tillgång till dem.

Länsstyrelsens adress och telefonnummer är

Länsstyrelsen

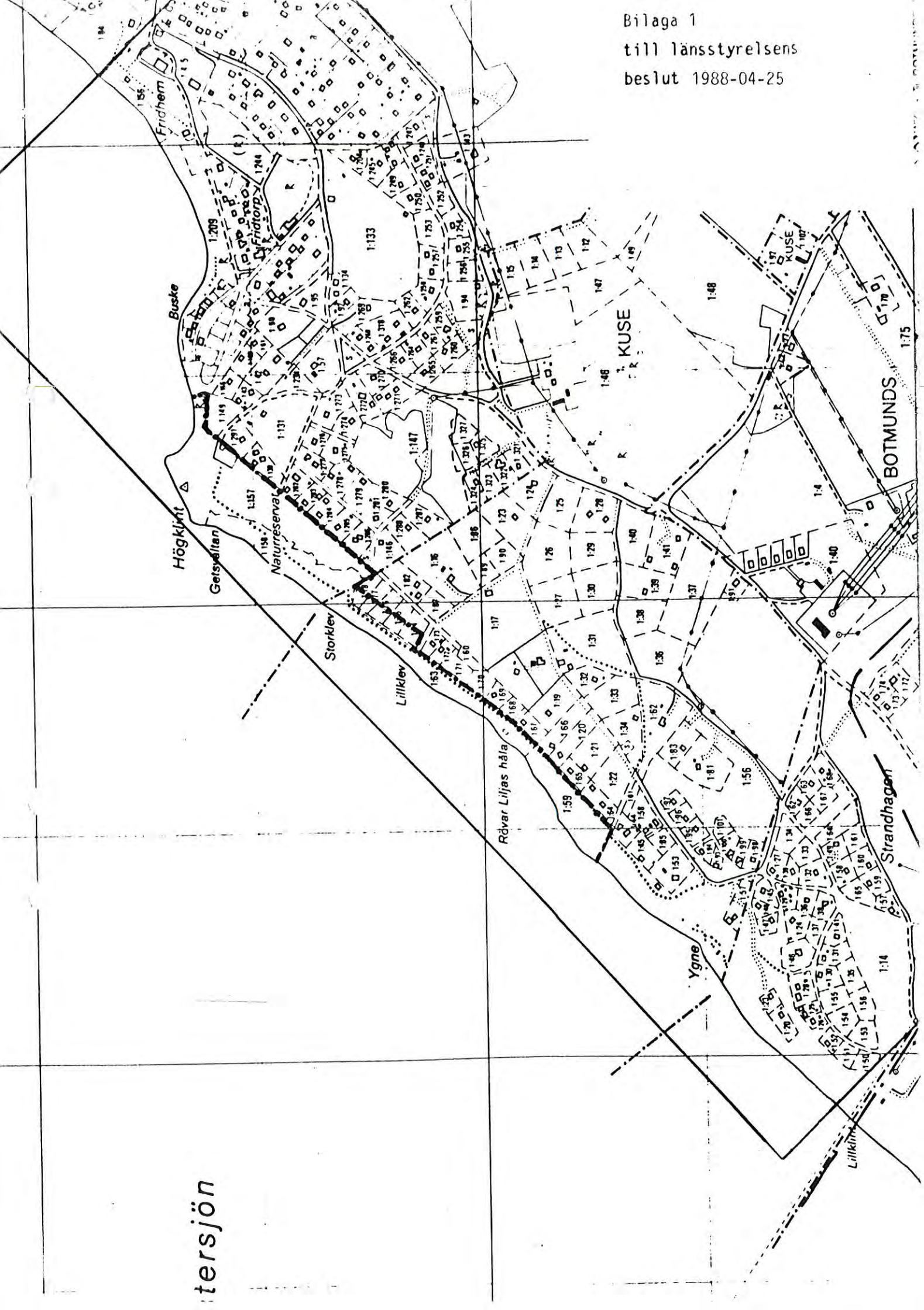
Telefon

621 85 VISBY

0498 - 152 00

2. Länsstyrelsen måste ha fått Ert brev inom tre veckor från den dag Ni fick beslutet i Er hand, annars kan Ert överklagande inte tas upp.

Behöver ni veta mer om hur Ni skall gå till väga, så ring eller skriv till länsstyrelsen.



Lilla Lillköping



DISPOSITIONS- OCH SKÖTSELPLAN FÖR NATURRESERVATET HÖGKLINT

## 1. ALLMÄN BESKRIVNING SAMT MÅLSÄTTNING FÖR NATURRESERVATETS SKÖTSEL JÄMTE FÖRESKRIFTER

1.1 Allmän beskrivning1.1.1 Data

Avsatt som naturreservat 1969-09-10. Delar av området avsatta som naturminnesmärken 1919 resp 1931. Utvidgning och revidering av fridlysningsföreskrifterna enligt länsstyrelsens beslut 1979-11-19 samt 1988-04-25.

Area ca 11,5 ha

Kommun Gotland

Läge Utmed kusten ca 6 km SV om Visby, Västerhejde socken

Ägare Föreningen Gotlands Fornvänner, (Nygårds 1:157 och Kuse 1:63), Kungl Vetenskapsakademien, (Nygårds 1:158), Staten genom statens naturvårdsverk (Kuse 1:59), Britt af Klinteberg (Kuse 1:74), Ivan Jacobsson (Kuse 1:75) och Henning Österberg (Kuse 1:76, 1:77 och 1:78)

Förvaltare Skogsvårdsstyrelsen i Gotlands län

Syfte med avsättningen Att bevara ett för allmänheten värdefullt område i Visbys omedelbara närhet. Området utgörs huvudsakligen av ett stycke storslagen klintkust av märklig beskaffenhet.

1.1.2 Naturförhållanden

Se beslut om bildande av naturreservat.

1.1.3 Kommunikationer

Asfalterad bilväg leder fram till reservatets norra del från vägen Fridhem - Ygne. Vägvisning finns från allmänna vägen Visby - Klintehamn.

1.1.4 Friluftsutnyttjande

Den magnifika utsikten och de storslagna landformerna i förening med närheten till Visby gör reservatet till ett av de mest besökta på Gotland, speciellt sommartid. Högklint är ett

uppskattat promenadområde för den bofasta befolkningen. Vissa strandpartier framför allt i den sydligaste delen är hyggliga badstränder.

#### 1.1.5 Serviceanordningar

Parkeringsplats

Trappa

Toalett

Sopkärl

Informationsskyltar

Vägvisningsskyltar

Varningsanordningar, hinder m m

Eldstäder

#### 1.1.6 Föreskrifter

Se beslutet om bildande av naturreservat.

## 2. DISPOSITIONS- OCH SKÖTSELPLAN FÖR MARK OCH VATTEN

### 2.1 Allmän målsättning för mark- och vegetationsvård

Reservatet visar en representativ del av den gotländska klintkusten samtidigt som den har en markerad identitet där dess norra "näsa" t o m syns från Visby hamn vid någorlunda klart väder. Framför allt dess närhet till och lättillgänglighet från Visby ger området ett särskilt socialt värde.

Målet för vården av området skall vara att hålla det lättillgängligt för alla, även för personer med något begränsade möjligheter att röra sig. Området innehåller imponerande landformer och betagande utsikter, vilka skall hållas öppna och synliga.

Skogen som växer sakta på den impedimentlika marken skall såvitt möjligt bibehållas. Speciellt i de norra delarna av reservatet är den i dag kraftigt utglesad som en följd av gallringar och stormfällning. Här har skett viss återplantering för att ge en mer sluten skog. Detta skall ge möjligheter till lä från vinden då reservatet som helhet har ett utsatt och blåsig läge.

Några röjningar i området bör inte aktualiseras inom de närmaste åren och skall framdeles endast utföras i de fall det är nödvändigt p g a att grottor eller andra formationer hål-

ler på att bli överväxta eller värdefulla utsikter håller på att växa igen. Delen söder om Rövar Liljas håla skall lämnas orörd vad gäller rójningar.

Döda träd, särskilt gran, skall om de är störande i landskapsbilden eller hindrar framkomligheten avlägsnas. Nyplanteringarna skall vid behov kompletteras.

## 2.2 Principer för dispositionen av marken samt åtgärder av allmän karaktär

Åtgärderna skall främst syfta till att ta till vara och eventuellt utveckla områdets friluftsmässiga värden. Sålunda motiverar inte minst närheten till Visby att även göra vissa delar tillgängliga för handikappade. Då området redan nu är lättillgängligt torde detta kunna ske med begränsade insatser. Den första åtgärden som kan bli aktuell är en viss utfyllnad alternativt spångning i en svacka nordväst om P-platsen för att göra vägen till utsikten framkomlig för rullstolsbundna.

### 2.2.1 Tillsyn

Under sommarsäsongen skall tillsyn utövas av ambulerande tillsynsman varje vecka och under resterande delen av året minst en gång per månad.

#### 2.2.2.1

Tillsynsmannen skall övervaka att gällande reservatsföreskrifter respekteras. Eventuell skadegörelse skall omedelbart rapporteras till förvaltaren. Tillsynsmannen skall dessutom kontrollera att renhållningsentreprenören fullgör sina åligganden samt vid behov utföra smärre reparationer på befintliga anläggningar. Städning av området samt kontroll av befintliga skyddsanordningar ingår också i tillsynsmannens uppgifter liksom kontroll av eventuell frostsprängning och rasrisk i anslutning till de branta klinterna. Detta bör ske noggrant i varje fall en gång om året, lämpligen i anslutning till vårstädningen (jfr nedan).

### 2.2.2 Renhållning

Området skall avstädas åtminstone en gång före sommarsäsongen. Tömning av sopbehållare skall ske en gång per vecka under tiden juni-augusti. Under övrig del av året skall sophämtning anpassas till konstaterat behov och de kommunala sophämningsrutinerna.

### 3. PLAN FÖR DISPOSITION OCH SKÖTSEL AV ANORDNINGAR FÖR REKREATION

#### 3.1 Allmänt

Planen har upprättats på basis av för naturreservatet angivna syften och föreskrifter. Behandlade anordningar anges på karta bilaga 2:1. Det åligger förvaltaren att hålla anordningarna i tillfredsställande skick.

#### 3.2 Friluftsanordningar

##### 3.2.1

Utmärkta leder bedöms inte behövas i området men sträckmarkeringar skall utföras vid varje 500 m från parkeringsplatsen räknat.

##### 3.2.2

Trätrappa leder ner till Getsvältan.

##### 3.2.3

Parkeringsplats (asfalterad) finns vid tillfartsvägens ändpunkt utanför reservatet. Den är dimensionerad för 4 bussar och 26 personbilar.

##### 3.2.5

Handikappvänlig torrklosett med slamtömning finns i anslutning till parkeringsplatsen.

##### 3.2.6

Eldstäder anläggs för att kanalisera den omfattande grillverksamheten så att skadegörelse genom nedsvärtning av grottor och överhäng undviks. Eldstäderna görs av stenar så enkla som möjligt. Utbyggnaden anpassas efter det aktuella behovet och avses ske successivt.

##### 3.2.7

"Rullstolsled" skall anläggas från parkeringsplatsen till utsiktsplatån (max 100 m).

#### 3.3 Information

##### 3.3.1

Informationsskylt med kartskiss finns vid parkeringsplatsen samt på ytterligare 4 ställen. Vägvisningsskyltar finns till Getsvältan och Rövar Liljas håla.

## 3.3.2

Framför allt som en information om faran vid klintstup och klev har räcken och varningsstolpar av galvaniserade järnrör satts upp på flera ställen utefter klintbranten.

Räckena är 90 cm och stolparna är 20 cm höga.

Hinder mot fordonstrafik kan om behov uppstår uppsättas vid exempelvis Lillklev och Rövar Liljas håla.

## 4. DOKUMENTATION AV UTFÖRDA ÅTGÄRDER

Naturvårdsförvaltaren skall dokumentera utförda åtgärder. Kostnaderna för dessa samt hur de finansierats på blanketten "Dokumentation av utförda åtgärder" (bilaga 2:2).

## 5. FINANSIERING AV NATURVÅRDSFÖRVALTNINGEN

5.1 Ekonomisk utredning

Länsstyrelsen har gjort en ekonomisk utredning daterad 1988-02-08 avseende kostnader och intäkter för naturvårdsförvaltningen. Utredningen biläggs (bilaga 2:3).

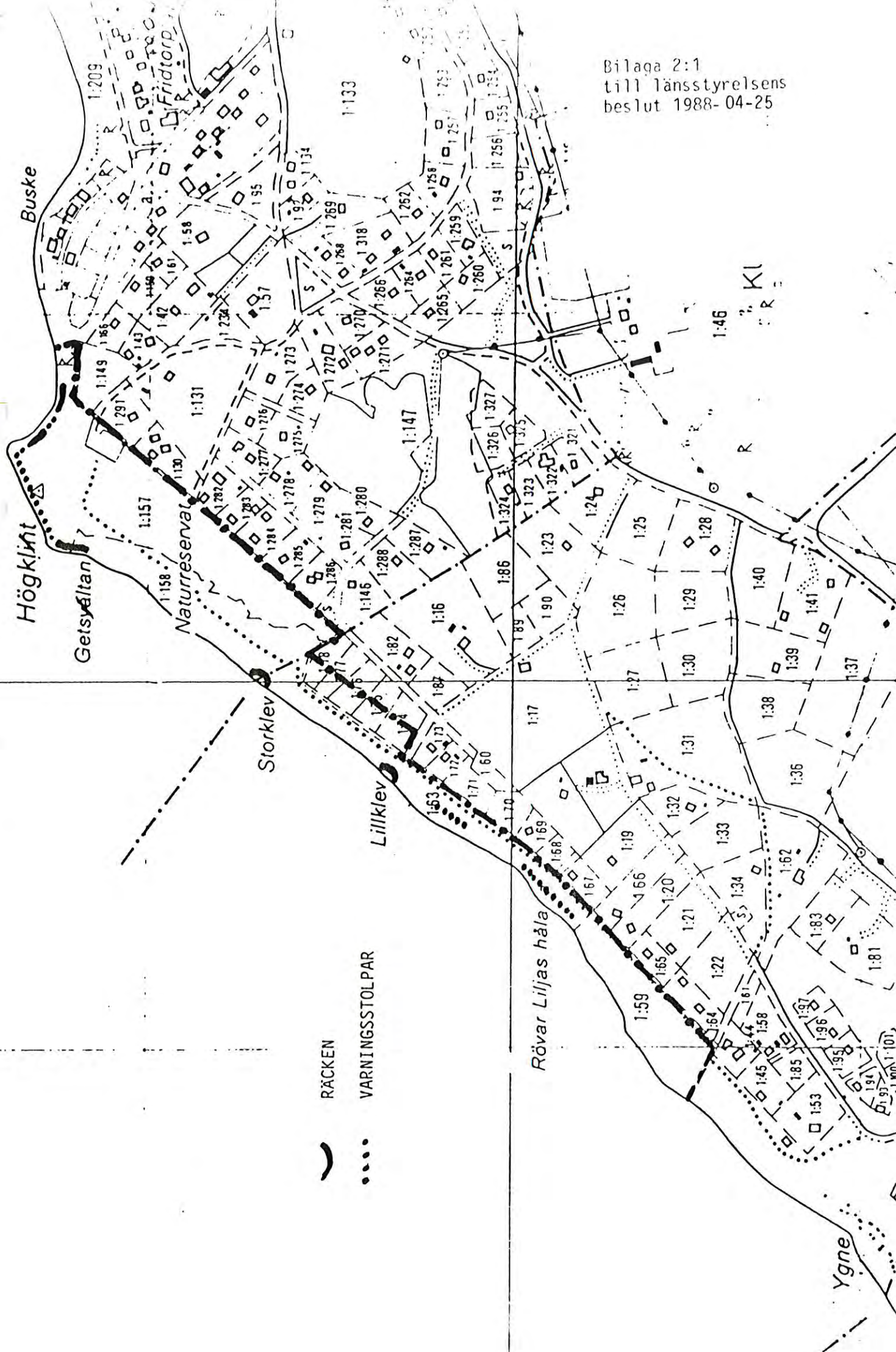
Den ekonomiska utredningen omfattas ej av skötselplanens fastställelse.

5.2 Finansiering av naturvårdsförvaltningen

Bekostas av staten: utmärkning av reservatets gräns, framställande av informationsskyltar, anläggande och underhåll av friluftsanordningar, tömning av sopbehållare och torrklosett, biotopvård och tillsyn.

Litteratur

- Artikel i Gotlands Allehanda nr 92, 1885.  
 Munthe, H: Högklint, Sveriges Natur 1912.  
 Munthe, H: Högklint. 1916.  
 Översiktsplan för Gotlandskusten. Länsstyrelsen 1968.  
 Lundqvist G, Hede A, 1940: Beskr till kartbladet Visby och Lummelunda SGU ser Aa 183.  
 Hede, A. 1960: The Silurian of Gotland. Exkursionsguide.  
 Laufeld, S. 1974: Reference Localities for Paleontology and Geology in the Silurian of Gotland. SGU ser C nr 705  
 Översiktlig naturinventering I-län, delen Geologi av S-I Svantesson. Länsstyrelsen 1978.



DOKUMENTATION

Sköts omr / objekt nr	Utförd åtgärd	År Månad	Kostnader Kr	Finansiering	Intäkter kr	Ev noteringar om åtgärdens effekt, etc.
1	2	3	4	5	6	7
<p>Anteckningar beträffande vissa kolumner, se baksidan.</p>						

UTREDNING AV KOSTNADER OCH INTÄKTER FÖR NATURVÅRDSFÖRVALTNINGEN

Naturvårdsobjekt: Högklint  
Kommun: Gotlands  
Län: Gotlands

Undantagen från fastställelse enligt 9 § NVF

Upprättad 1988-02-08

Skötsel- område Skötsel- objekt nr	Kostnader			Intäkter	
	Typ av åtgärd	Arbetskraftbehov i normaldagsverken i kr	Investeringsbehov (avser material, maskiner etc) i kr	Typ av intäkt	Kr
1	2	Bå 1-5 Bå 6-10 3	Bå 1-5 Bå 6-10 4	5	Bå 1-5 Bå 6-10 6
Utmärkning av gräns			500		
Informations- tavlor			2 000		
Friluftsan- ordningar			10 000		
Sopor, TC			15 000		
Biotopvård	1/år	1/år	5 000		
Tillsyn	2/år	2/år	10 000		



Uppgifter i kolumn 4 avser kostnader för naturvårdsförvaltningen.

Uppgifter i kolumn 5 avser finansiering av naturvårdsförvaltningen. Här anges vem som svarat för finansieringen, staten, kommun, stiftelse, markägare eller annan. Om staten svarat för finansieringen så ange även finansieringssätt, t ex anslaget Vård av naturreservat m m, anslaget Stöd till friluftslivet, AMS-medel etc.

Uppgifter i kolumn 6 avser intäkter för naturvårdsförvaltningen.

1988-04-25

11.1211-860-87

Rek mb Föreningen Gotlands Fornvänner, Box 2083, 621 02 VISBY

-"- Kungl Vetenskapsakademin, Frescati, Box 50005,  
104 05 STOCKHOLM

2 ex Statens naturvårdsverk, Box 1302, 171 25 SOLNA

Rek mb Britt af Klinteberg, Askrikevägen 21, 181 46 LIDINGÖ

-"- Ivan Jacobsson, Stångkvie, 620 13 STÅNGA

-"- Henning Österberg, Hildingavägen 17, 182 62 DJURSHOLM

Statens planverk, Box 12513, 102 29 STOCKHOLM

Vägförvaltningen i Gotlands län, Box 1203, 621 23 VISBY

Fastighetsbildningsmyndigheten, Artillerigatan 2 B,  
621 45 VISBY

Lantbruksnämnden i Gotlands län, Box 1144, 621 22 VISBY

3 ex Skogsvårdsstyrelsen i Gotlands län, Box 1213, 621 23 VISBY

Gotlands kommun, 621 81 VISBY

Byggnadsnämnden i Gotlands kommun, 621 81 VISBY

Gotlands hembygdsförbund, Box 2038, 621 02 VISBY

Gotlands naturvårdsförening, c/o Dan Lundgren, kommunkonto-  
ret, 620 12 HEMSE

Gotlands botaniska förening, c/o Gun Ingmansson, Bangårds-  
gatan 10, 621 45 VISBY

Gotlands skarpskytte- och jägaregille, Rostockergränd 2,  
621 55 VISBY

Gotlands ornitologiska förening, c/o Jörgen Petersson,  
Humlegårdsvägen 18, 621 46 VISBY

Gotlands naturmuseum, Hästgatan 1, 621 56 VISBY

Handikappförbundens centralkommitté, Box 1277, 621 23 VISBY

Gotlands Energiverk AB, Box 17, 620 30 SLITE

Televerket, Bredgatan 4, 621 57 VISBY

Televerket, 601 01 NORRKÖPING

1988-04-25

11.1211-860-87

2 ex    Gotlands militärkommando, Sektion 8 + Utb, 621 86 VISBY  
Polisstyrelsen, Box 1153, 621 22 VISBY

Naturvårdsfunktionen  
Planfunktionen  
Lantmäterienheten  
Rättsenheten  
Akten