



Kungörelse om utökning av naturreservatet Gammelsättern i Älvdalens kommun;

beslutade den 24 april 2007.

Länsstyrelsen i Dalarnas län har med stöd av 7 kap 4 § miljöbalken förklarat det område som avgränsats på bifogad karta som naturreservat.

För naturreservatet meddelar Länsstyrelsen följande ordningsföreskrifter med stöd av 7 kap. 30 § miljöbalken om rätten att färdas och vistas inom naturreservatet samt om ordningen i övrigt inom naturreservatet.

Det är inom naturreservatet förbjudet att:

1. skada mark, block eller berg,
2. framföra motordrivet fordon med undantag för färd på skogsbilvägen.

Utan Länsstyrelsens tillstånd är det förbjudet att:

3. skada växande eller döda – stående eller omkullfallna – träd och buskar, gräva upp eller plocka örter, mossor, vedsvampar eller lavar,
4. fånga eller samla in djur.

Beslutet innefattar även föreskrifter med stöd av 7 kap. 5 och 6 §§ miljöbalken ifråga om rätten att förfoga över berört mark- och vattenområde samt tåla visst intrång.

Beslutet med tillhörande karta förvaras hos Länsstyrelsen.

Föreskrifterna har trätt i kraft. Av 7 kap. 30 § miljöbalken framgår att ordningsföreskrifterna gäller omedelbart även om de överklagas.

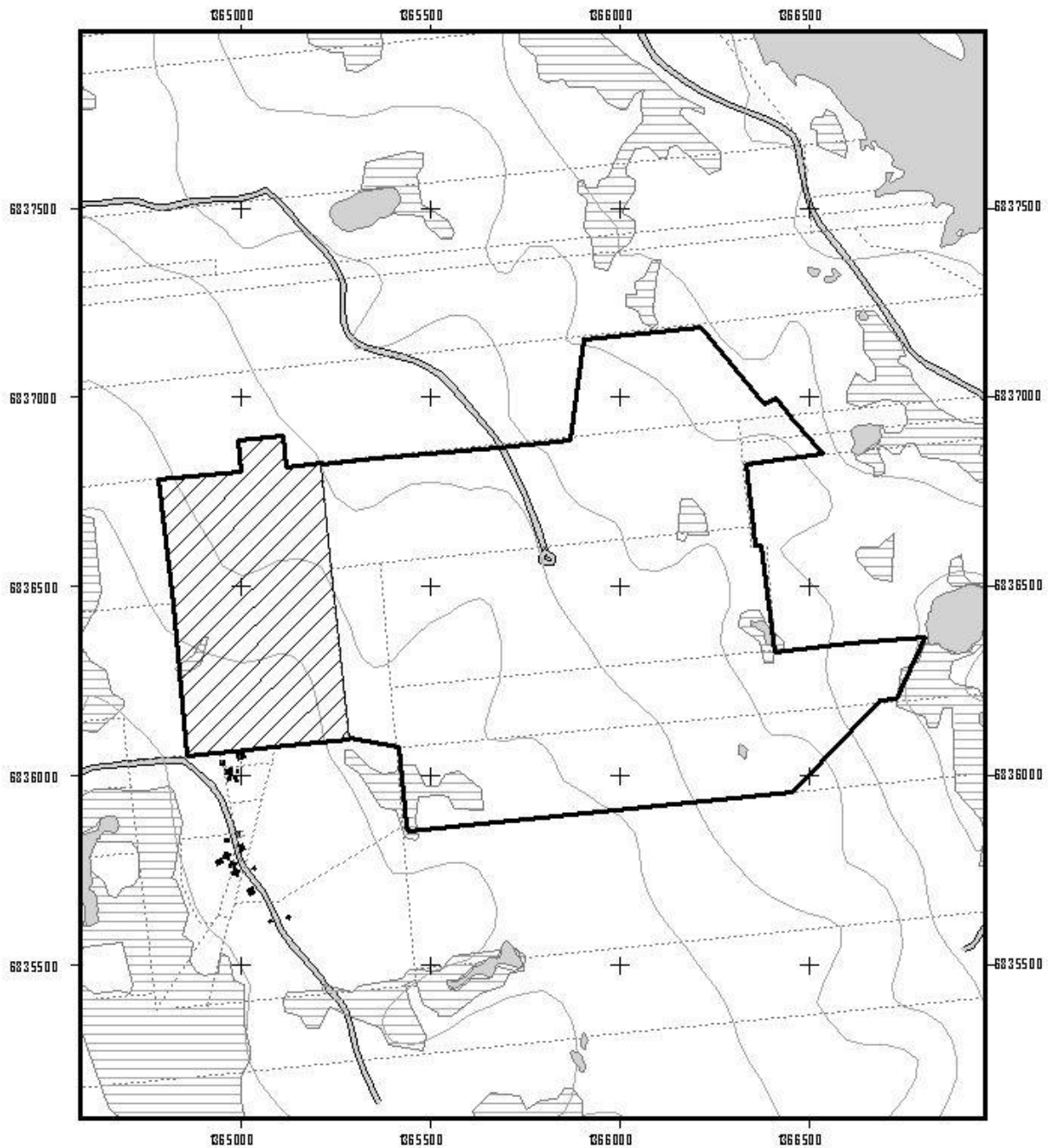
Inger Eriksson

Lennart Bratt

Bilaga:










Karta

Gammelsäterns naturreservat - beslutskarta



Koordinater angivna i rikets nät

1:15000

-  Gräns för utökad naturreservat
-  Natura 2000 (= Gamla reservatet)
-  Sjöar
-  Våtmarker
-  Höjdkurvor
-  Fastigheter
-  Kraftledning
-  Bilvägar
-  Byggnader