



20 FS 2014:26
Utkom från trycket
den 15 april 2014

Kungörelse om utökning av naturreservatet Söderberget i Mora kommun;

beslutade den 29 november 2006.

Länsstyrelsen i Dalarnas län har med stöd av 7 kap 4 § miljöbalken förklarat det område som avgränsats på bifogad karta som naturreservat.

För naturreservatet meddelar Länsstyrelsen följande ordningsföreskrifter med stöd av 7 kap. 30 § miljöbalken om rätten att färdas och vistas inom naturreservatet samt om ordningen i övrigt inom naturreservatet.

Det är inom utökningen av naturreservatet förbjudet att:

1. göra åverkan på mark eller geologiska föremål,
2. skada växande eller döda – stående eller omkullfallna – träd och buskar, gräva upp eller plocka örter, mossor, vedsvampar eller lavar,
3. fånga eller samla in djur,
4. framföra motordrivet fordon med undantag för färd i kraftledningsgatan.

Beslutet innefattar även föreskrifter med stöd av 7 kap. 5 och 6 §§ miljöbalken ifråga om rätten att förfoga över berört mark- och vattenområde samt tåla visst intrång.

Beslutet med tillhörande karta förvaras hos Länsstyrelsen.

Föreskrifterna har trätt i kraft. Av 7 kap. 30 § miljöbalken framgår att ordningsföreskrifterna gäller omedelbart även om de överklagas.

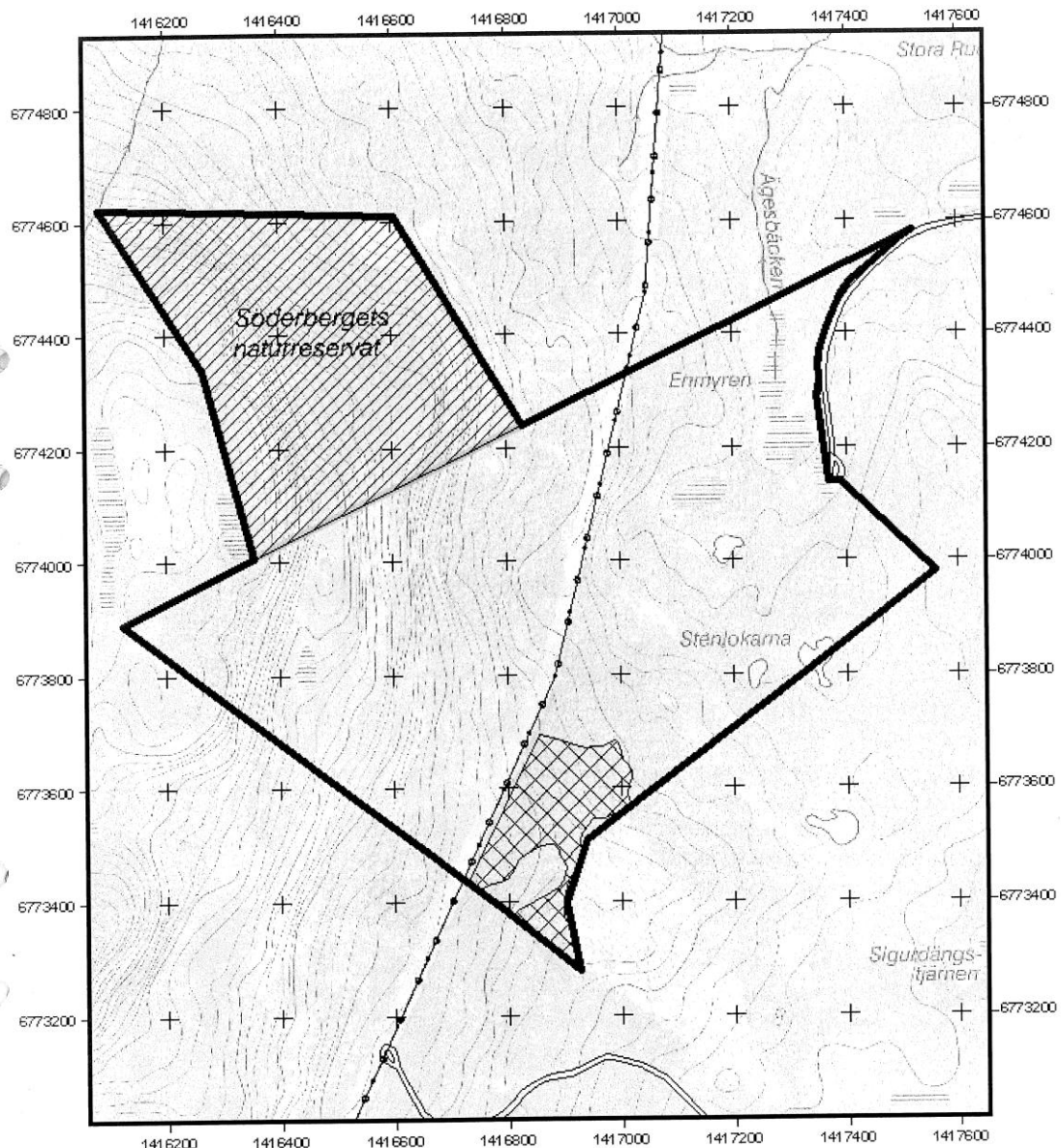
Inger Eriksson

Lennart Bratt

Bilaga:

Karta






Söderbergets naturreservat - Beslutskarta



Koordinater angivna i rikets nät



1:10000

-  Gräns för naturreservat
-  Biotopskyddsområde
-  Område som ingår i Natura 2000
-  Kraftledning
-  Bilvägar

Underlagskarta lantmäteriet medgivande 96.0352.