



20 FS 2014:55  
Utkom från trycket  
den 15 januari 2015

### **Kungörelse av beslut om utvidgat strandskydd i Leksands kommun;**

*beslutat den 15 december 2014.*

Länsstyrelsen i Dalarnas län har med stöd av 7 kap 14 § miljöbalken förklarat att följande områden i Leksands kommun omfattas av utvidgat strandskydd:

1. Olsnäs till Lundbjörken
2. Hjulbäck till Trutsudden
3. Vaverön
4. Storön
5. Korpudden

Beslutet med tillhörande kartor förvaras hos Länsstyrelsen.

---

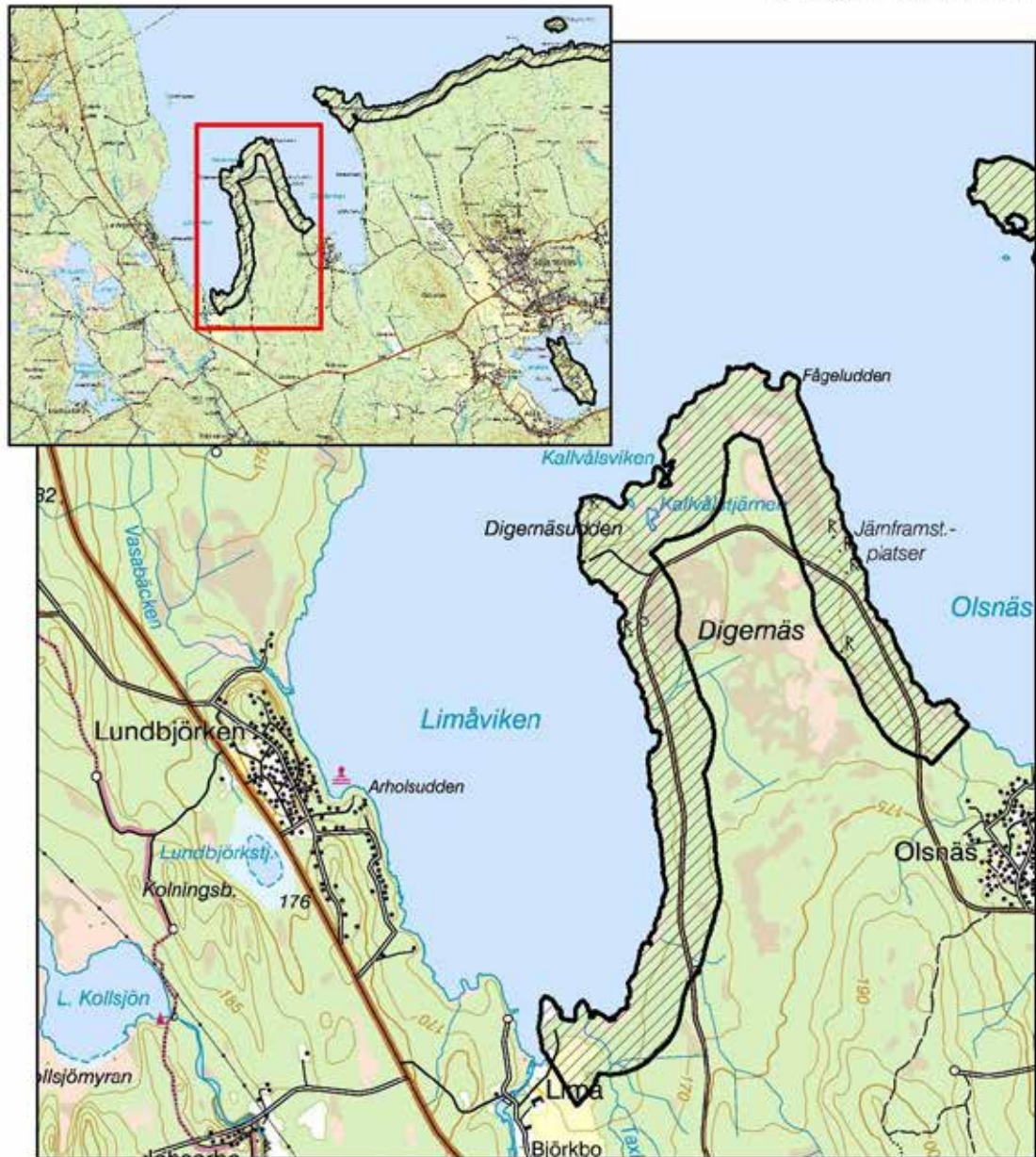
Beslutet gäller omedelbart.

Maria Norrfalk

Hannah Brandin

Bilagor:

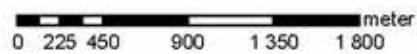
1. Karta över Olsnäs till Lundbjörken
2. Karta över Hjulbäck till Trutsudden
3. Karta över Vaverön
4. Karta över Storön
5. Karta över Korpudden

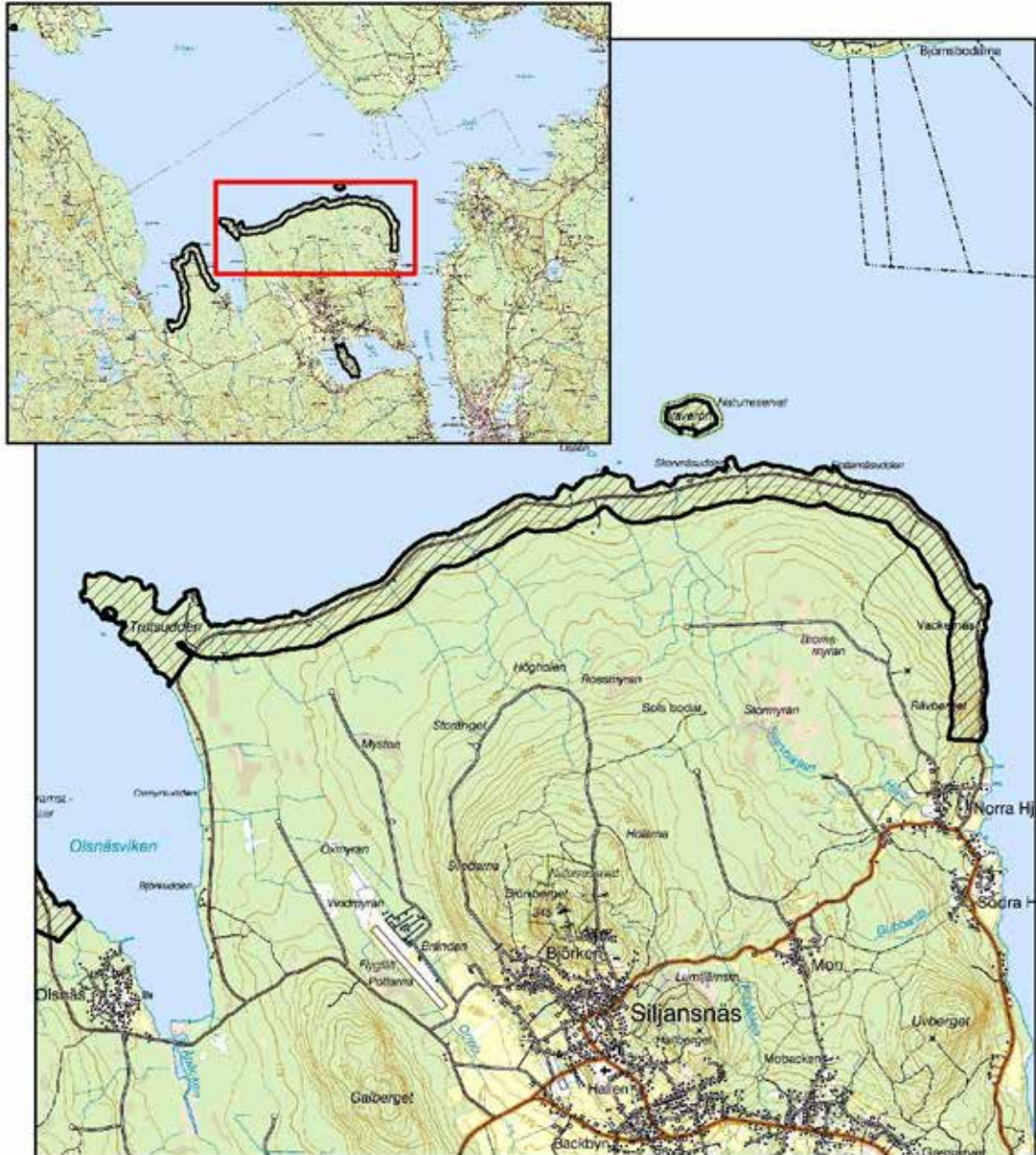


**Teckenförklaring**



Generellt samt utvidgat strandskydd på land






**Teckenförklaring**



Generellt samt utvidgat strandskydd på land






**Teckenförklaring**



Generellt samt utvidgat strandskydd på land





Teckenförklaring



Generellt samt utvidgat strandskydd på land

0 125 250 500 750 1000 meter





**Teckenförklaring**



Generellt samt utvidgat strandskydd på land

0 37,5 75 150 225 300  
meter

