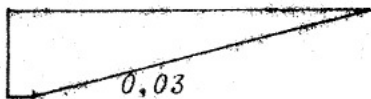
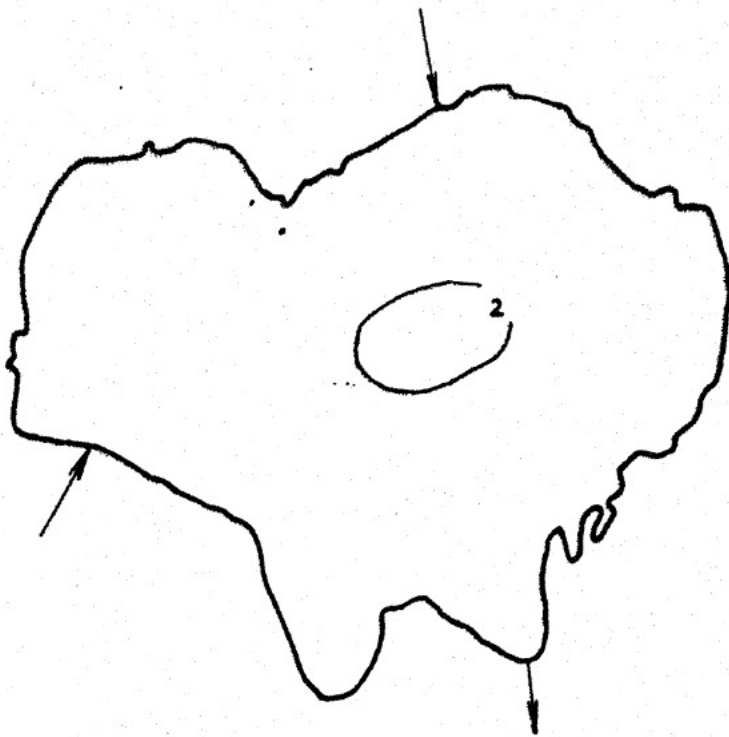


Ytförhållanden

$0,47 \cdot 10^6 \text{ m}^2$



lj. i m.



T 0105

GRÖNINGEN

H.Ö.H.90


KARTA: 11 F LINDESBERG SO, 2G

Koordinater	6611, 1481
Max.djup	2.0 m
Medeldjup	1.0 m
Yta	$0,47 \cdot 10^6 \text{ m}^2$
Yta, % av nb. omr	21.4
Volym	$0.50 \cdot 10^6 \text{ m}^3$

Nederb.omr	2.2 km <sup>2</sup>
% odlad mark	< 1
% myrmark	31
Nederbördsstation	9531 Kolsva
Dir.nederb.omr.	-
Årsnederbörd	800 mm
Årsavrinning	0.01 m <sup>3</sup> /S
Uppsk.oms.tid	1 år

Sjöreglering	ingen
Flodområde	061 Mälaren-Norrström

Skala



EKOLOG 1972

7-1629