

Lilla Källtjärnen  
122-698

OBJEKTNAMN  
LÄN  
KOMMUN  
LÄGE  
VATTENSYSTEM  
VATTENDRAGSKOORDINAT  
LODNINGSDATUM  
UTFÖRD AV  
VATTENSTÄND  
MAXDJUP  
VATTENPROV

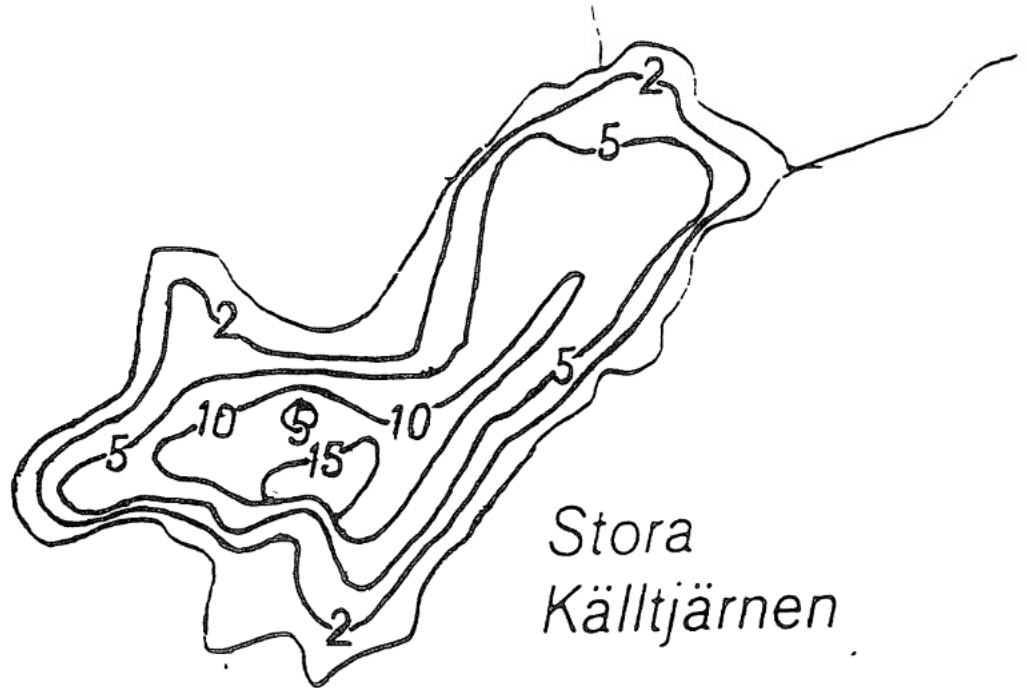
ST.KÄLLTJÄRN  
ÖREBRO  
LINDESBERG  
X-KOORD: 664430  
ARBOGA ÄN  
122.699  
93-03-31  
ALUT-MILJÖ  
NORMALT  
16.5m  
pH:6.4 pH 6.4

Y-KOORD: 146725

EKOLOD MED SKRIVARE  
GRUPP 3

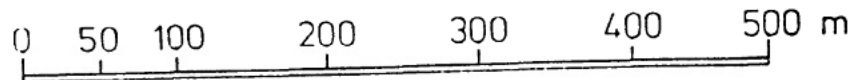
KOND: mS/m 2

# Kantorafallen




Stora  
Källtjärnen

SKALA 1:5000



1 cm = 50 m på marken



Lilla  
Källtjärnen

# GRÄNSESKOGEN

1:2  
1/3

OBJEKTNAMN  
LÄN  
KOMMUN  
LÄGE  
VATTENSYSTEM  
VATTENDRAGSKOORDINAT  
LODNINGSDATUM  
UTFÖRD AV  
VATTENSTÄND  
MAXDJUP  
VATTENPROV

L.KÄLLTJÄRN  
ÖREBRO  
LINDESBERG  
X-KOORD. 664420  
ARBOGA ÄN  
122.698  
93-03-31  
ALUT-MILJÖ  
NORMALT  
5.5m  
pH:6.3 pH 6.3

Y-KOORD: 146720

EKOLOD MED SKRIVARE  
GRUPP 3

KOND: mS/m 2

