

Krysslista

Kulturhistoriska besöksplatser på Gotland



Länsstyrelsen
GOTLANDS LÄN

Välkommen till Gotlands kulturbesöksplatser

Gotland är fyllt av spännande kultur från forntid till nutid. Runt om på ön kan du uppleva fornborgar, gravrösen, medeltida kyrkoruiner, skepssättningar, boplatser och mark som varit i bruk i hundratals år. Vissa mer lättillgängliga än andra.

Med den här krysslistan kan du enklare upptäcka nya områden och lära dig mer om gotlands historia. Kryssar du av när du besökt platsen håller du koll på var du varit. Kanske kan du kryssa alla våra kulturbesöksplatser? Platserna är sorterade på socken.

Trevlig utflykt!

	Socken	Besöksplats	Karaktär	Tidsperiod och faciliteter
<input type="checkbox"/>	1 Ala	Fjäle	Husgrunder	J M *
<input type="checkbox"/>	2 Alskog	Gålrums	Gravfält och röse	B J * 🌳
<input type="checkbox"/>	3 Alskog	Visnar ängar	Kulturstig	J 🚶 🌳
<input type="checkbox"/>	4 Anga	Trullhalsar	Gravfält	J 🌳
<input type="checkbox"/>	5 Anga	Båticke	Rösen	B J
<input type="checkbox"/>	6 Ardre	Gunnfjauns kapell	Kyrkoruin	M
<input type="checkbox"/>	7 Ardre	Kaupungs slott	Fornborg	B J 🚶 🌳 🏰
<input type="checkbox"/>	8 Boge	Tjelvars grav/Tjälder	Skeppssättning och fornborg	B J
<input type="checkbox"/>	9 Boge	Vike minnesgård	Museigård	H 🌳
<input type="checkbox"/>	10 Boge	Aner	Kvarn	H 🌳
<input type="checkbox"/>	11 Bro	Stainkalm	Röse	B J 🌳
<input type="checkbox"/>	12 Bunge	Bunn	Ruin	H
<input type="checkbox"/>	13 Bunge	Prästgårdsruin	Ruin	M
<input type="checkbox"/>	14 Burs	Stavars hus	Husgrunder	J 🌳
<input type="checkbox"/>	15 Burs	Tomtbod	Fiskeläge	H 🌳
<input type="checkbox"/>	16 Buttle	Änge	Bildstenar och husgrunder	J
<input type="checkbox"/>	17 Bäl	Aränget	Husgrunder	J
<input type="checkbox"/>	18 Eksta	Stora Karlsö	Boplat	S *
<input type="checkbox"/>	19 Eksta	Djauvik	Fiskeläge	H 🌳
<input type="checkbox"/>	20 Eskelhem	Ullviar rojr	Röse	B
<input type="checkbox"/>	21 Etelhem/Stånga	Bendesbacke	Fornborg	J
<input type="checkbox"/>	22 Fide, Öja, Hamra	Väg nr 504 Fide-Hamra	Kulturväg	H
<input type="checkbox"/>	23 Fleringe	Blå lagunen	Stenindustri	H *
<input type="checkbox"/>	24 Fleringe	Groddagården	Museigård	H
<input type="checkbox"/>	25 Fole	Vatlings	Medeltida magasin	M
<input type="checkbox"/>	26 Fröjel	Vallhagar	Husgrunder och kulturstig	J 🌳
<input type="checkbox"/>	26 Fröjel	Vallhagarleden	Kulturstig	J 🌳 🚶
<input type="checkbox"/>	27 Fröjel	Gannarve	Skeppssättning	B
<input type="checkbox"/>	28 Fröjel	Sälle	Gravfält	B J
<input type="checkbox"/>	29 Fårö	Gamlehamn/St Olov k:a	Hamn och ruin	V *
<input type="checkbox"/>	30 Fårö	Väg 699 Broa-Gåsemora	Kulturväg	H
<input type="checkbox"/>	31 Fårö	Helgumannen	Fiskeläge	H *
<input type="checkbox"/>	32 Fårö	Bondans, Langhammars	Gårdsmiljö	H
<input type="checkbox"/>	33 Gammelgarn	Herrgårdsklint	Fornborg	J *
<input type="checkbox"/>	34 Gammelgarn	Grynge	Fiskeläge	H 🌳 🏰
<input type="checkbox"/>	35 Ganthem	Tomase	Fornborg	J
<input type="checkbox"/>	36 Garda	Majbacken	Gravfält	J
<input type="checkbox"/>	37 Garda	Digerrojr/Bolarve	Röse	B
<input type="checkbox"/>	38 Gothem	Majster rojr	Röse	B
<input type="checkbox"/>	39 Grötlingbo	Angantyr's rojr och fågata	Röse	B
<input type="checkbox"/>	40 Grötlingbo	Kattlunds museigård	Museigård	H 🏰 🚶
<input type="checkbox"/>	41 Grötlingbo	Väg 514 Grötlingbo ringväg	Kulturväg	H
<input type="checkbox"/>	42 Hablingbo	Havor	Husgrund	J
<input type="checkbox"/>	43 Hablingbo	Petes	Museigård	H 🏰 🚶
<input type="checkbox"/>	44 Hall	Hallshuk	Fiskeläge	H
<input type="checkbox"/>	45 Hangvar	Elinghem	Medeltida ruin	M 🌳
<input type="checkbox"/>	46 Hangvar	Ihre	Fornborg	J 🌳 🚶 🏰 🌳
<input type="checkbox"/>	47 Hejnum	Rings	Husgrunder	J
<input type="checkbox"/>	48 Hellvi	Ihre södra	Gravfält	V
<input type="checkbox"/>	49 Hellvi	Kyllaj	Kalkstensruin	H 🌳 🚶 🏰
<input type="checkbox"/>	50 Hellvi	Hellvi Annex	Ruin	M 🏰 🌳
<input type="checkbox"/>	51 Hellvi	St: Olofs kapell	Ruin	M *
<input type="checkbox"/>	52 Hemse	Smis slott	Fornborg	J

	Socken	Besöksplats	Karaktär	Tidsperiod
□	53 Hör sne med Bara	Baraberget	Fornborg	J
○	54 Klinte	Rannarve	Skeppssättning	B
□	55 Kräklingbo	Torsburgen	Fornborg	B J *
□	56 Kräklingbo	Hajdeby	Kulturstig	J
□	57 Lau	Kastalbacken	Medeltida ruin	M
□	58 Levide/Sporge	Backänget/Solsänget	Gravfält och husgrunder	J
□	59 Linde	Lindeberget	Fornborg	J *
□	60 Lojsta	Lojsta hed/Russparken	Hästhållning	H
□	61 Lokrume	Lauks	Medeltida magasin	M
○	62 Lärbro	Barläst	Stenindustri	H
□	63 Lärbro	Kauparve	Röse	B
□	64 Lärbro	Bjärsgravfältet	Gravfält	B J
○	65 Lärbro	Gann ödekyrka	Kyrkoruin	M
□	66 Lärbro	Domarlunden/Lajkarhaid	Skeppssättning	B J
□	67 Lärbro	Pavalds	Skeppssättning	J
□	68 Norrlanda	Bringes	Medeltida ruin	M
□	69 Norrlanda	Bjärs hög	Bronsåldershög	B
□	70 Norrlanda	Butrajvs	Skeppssättning	B
□	71 Norrlanda	Fornstuga	Museigård	H
◇	72 Othem	Enholmen	Försvarsanläggning	H
□	73 Rone	Uggarde	Kulturstig	B J
□	74 Rone	Lejsto rojr	Kulturstig	B J
○	75 Rone	Hus	Fiskeläge	H
□	76 Rute	Fardume slott	Medeltida ruin	M
□	77 Sanda	Djaurmännen	Gravfält	B J
□	78 Sanda	Vivesholm	Medeltida borg	M
○	79 Sanda	Kovik	Fiskeläge	H
□	80 Silte	Stenarna vid Stenbro	Bildsten	J
□	81 Sporge/Levide	Braidfloar	Kulturstig	B
□	82 Stenkyrka	Lilla Bjärsgravfältet	Gravfält	J
□	83 Stenkyrka	Sudergårda	Fornborg	J
○	84 Stenkyrka	Hjulkorsgraven	Grav	J
□	85 Stånga	Lojsta slott	Kulturstig	M
□	86 Sundre	Kastal	Medeltida ruin	M
□	87 Sundre	Kettelvik	Sandstensmuseum	H
○	88 Sundre	Väg 500 Sundre	Kulturväg	H
◇	89 Tingstäde	Bulverket	Försvarsanläggning	M
□	90 Tingstäde	Fallet	Kulturstig	J
□	91 Tofta	Gnisvärd	Skeppssättning och dös	B S
○	92 Tofta	Gnisvärd	Fiskeläge	H
◇	93 Vamlingbo	Hule hällar	Medeltida ruin	M
◇	94 Vamlingbo	Kastelle	Medeltida ruin	M
□	95 Vamlingbo	Bottarvegården	Museigård	H
○	96 Visby	Galgen	Avrättningsplats	M H
□	97 Visby	Visby innerstad	Världsarv	M H
□	98 Visby	Annelund	Gravfält	J
□	99 Visby	Stora Hästnäs	Medeltida magasin	M
□	100 Visby	Solberga kloster	Klosterruin	M
□	101 Västergarn	Västergarnsvallen	Stadsvall	V
□	102 Västergarn	Paviken	Hamnplats	V
○	103 Väte	Norrby	Kulturresevat	H
○	104 Öja	Väg 505 Faludden	Kulturväg	H
○	105 Östergarn	Grogarnsberget	Fornborg	J *

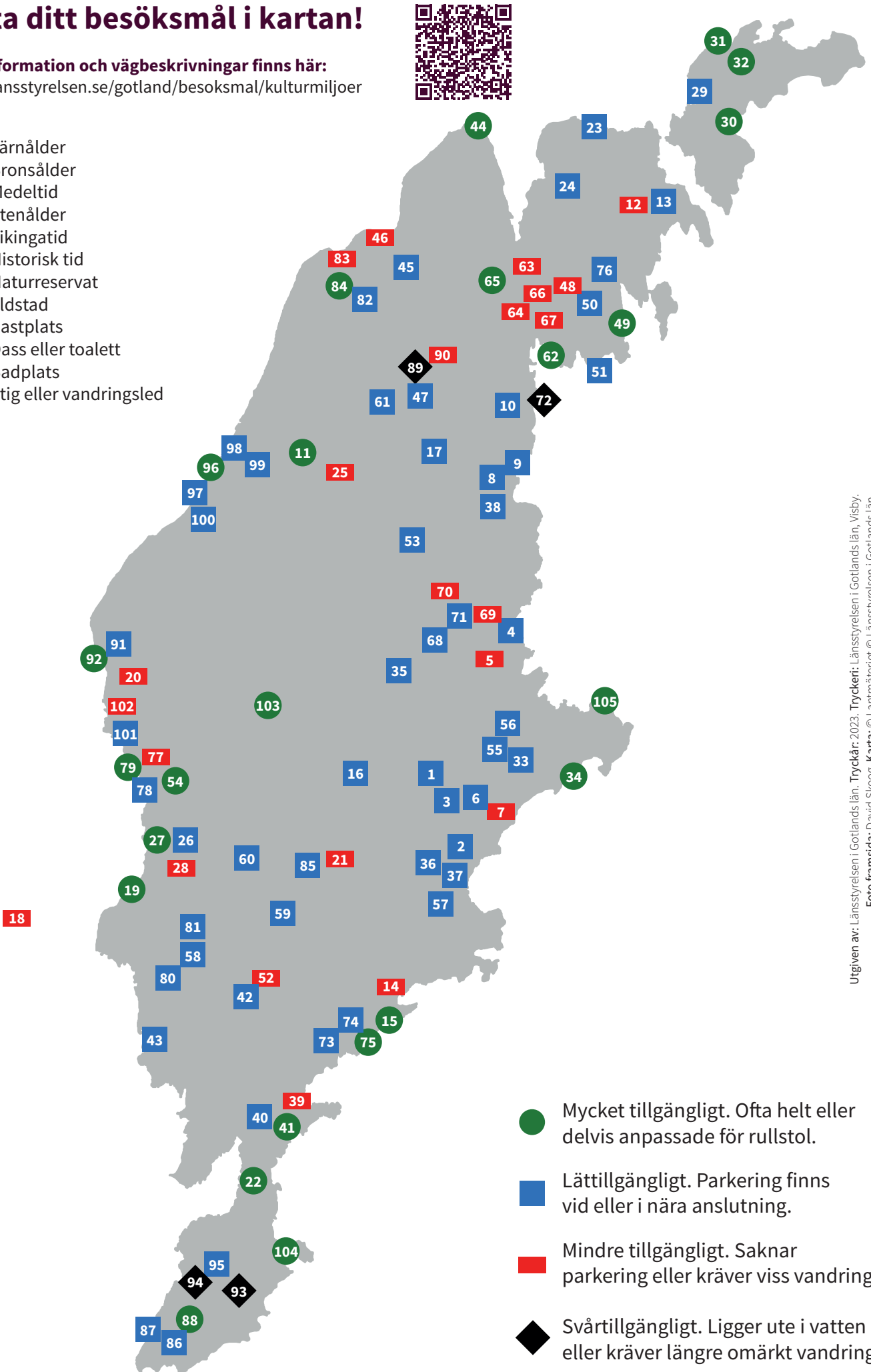
Hitta ditt besöksmål i kartan!





Mer information och vägbeskrivningar finns här:

www.lansstyrelsen.se/gotland/besoksmal/kulturmiljoer



- J** = Järnålder
- B** = Bronsålder
- M** = Medeltid
- S** = Stenålder
- V** = Vikingatid
- H** = Historisk tid
-  = Naturreservat
-  = Eldstad
-  = Rastplats
-  = Dass eller toalett
-  = Badplats
-  = Stig eller vandringsled



-  Mycket tillgängligt. Ofta helt eller delvis anpassade för rullstol.
-  Lättillgängligt. Parkering finns vid eller i nära anslutning.
-  Mindre tillgängligt. Saknar parkering eller kräver viss vandring.
-  Svårtillgängligt. Ligger ute i vatten eller kräver längre omärkt vandring.

Utgiven av: Länsstyrelsen i Gotlands län. Tryckår: 2023. Tryckeri: Länsstyrelsen i Gotlands län, Visby.
Foto framsida: David Skoog. Karta: © Lanmäteriet © Länsstyrelsen i Gotlands län.