



## Beslut om utökning av naturreservatet Rödde, Krokoms kommun, samt föreskrifter för reservatet

23FS 2021:3  
Utkom från trycket  
den 10 mars 2021

beslutad den 8 mars 2021 (dnr 511-7988-2020)

Länsstyrelsen beslutar med stöd av 7 kap. 4 § miljöbalken (1998:808) att förklara det område som avgränsas med heldragen linje på bifogad karta (bilaga 1) som naturreservat. Reservatet har den avgränsning som slutligen utmärks i fält.

Länsstyrelsen beslutar med stöd av 7 kap. 4 § miljöbalken (1998:808) att naturreservatet Rödde, inrättat av Länsstyrelsen 2019-11-25 (diarienummer, dnr. 511-3191-2019) ska ha den utökade geografiska omfattning som framgår av bifogad karta, bilaga 1. För de tillkommande delarna ska beslutet att bilda naturreservatet Rödde gälla i sin helhet med syfte, skäl och föreskrifter, detta enligt 7 kap. 4 §, 5 §, 6 § och 30 § miljöbalken. Syfte, skäl och föreskrifter för de tillkommande delarna är följaktligen de samma som för befintliga naturreservatet Rödde (dnr. 511-3191-2019).

Länsstyrelsen beslutar vidare att det tillkommande området ska ingå i redan befintliga skötselområden enligt gällande skötselplan som framgår av bilagorna 4 samt 4a i beslutet om att bilda naturreservatet Rödde (dnr. 511-3191-2019). Den del av naturreservatutökningen som omfattar kalkbarrskog ska ingå i skötselområde A2 och del som omfattar rikkärret Fridflon ska ingå i skötselområde B2. De tillagda skötselområdena kan ses i bilaga 1.

Reservatet har den avgränsning som slutligen utmärks i fält.

### Beslutets giltighet

Detta beslut gäller den dag det har vunnit laga kraft. Föreskrifterna enligt 7 kap. 30 § miljöbalken gäller omedelbart även om de överklagas.

Susanna Löfgren  
Beslutande

Maria Noro-Larsson  
Föredragande

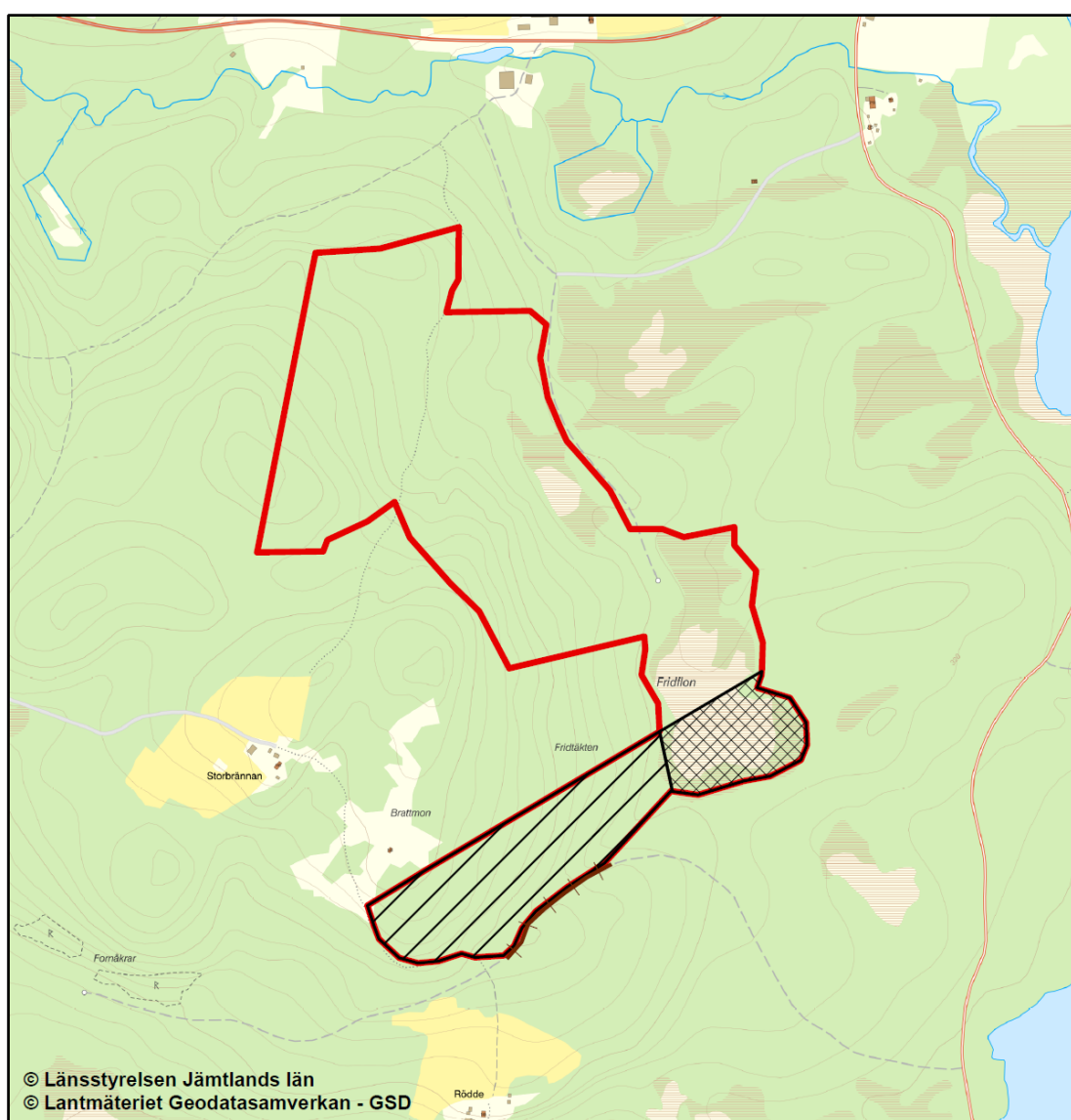


Länstyrelsen  
Jämtlands län





Dnr: 511-7988-2020

Bilaga 1

## Utvidgning av Naturreservatet Rödde Beslutskarta



© Länstyrelsen Jämtlands län  
© Lantmäteriet Geodatasamverkan - GSD

-  Ny gräns för naturreservatet Rödde
-  Område som omfattas av föreskrift B4
-  Område som omfattas av föreskrift B5
-  Väg som omfattas av undantag g) från föreskrifter

0 500 m

Skala 1:10 000

