



Enligt sändlista

Bildande av naturreservatet Blautmörskogen, Vallstena socken, Gotlands kommun

BESLUT

Med stöd av 7 kap. 4 § miljöbalken (1998:808) beslutar Länsstyrelsen att förklara det område som avgränsats med heldragen svart linje på bifogade karta, bilaga 2, som naturreservat. Reservatets gränser utmärks i fält.

Reservatets namn skall vara *Blautmörskogen*.

UPPGIFTER OM NATURRESERVATET

<i>Namn</i>	Blautmörskogen
<i>Kommun</i>	Gotland
<i>Län</i>	Gotland
<i>Natura 2000-beteckning</i>	-
<i>Lägesbeskrivning</i>	Ca 5 km nordost om Vallstena kyrka (se översiktskartan, bilaga 1)
<i>Ekonomiska kartblad</i>	06J18e
<i>Fastighet och ägare</i>	Vallstena Norrgarde 1:10. Ägare: Anita och Gunnar Pettersson, Gothem Kyrkebjärs 915, 620 30 Slite
<i>Areal</i>	Ca 56 hektar
<i>Förvaltare</i>	Länsstyrelsen i Gotlands län

SYFTET MED RESERVATET

Syftet med bildandet av naturreservatet Blautmörskogen är att bevara ett delvis sumpskogsartat skogsområde med höga skogliga naturvärden.

20.12.2006

Dnr 511-1684-05

SKÄLEN FÖR BESLUTET

Det aktuella skogsområdet utgörs av barrblandskog på en mycket kalkrik moränmärgel. Av den totala arealen produktiv skog (53 ha) är närmare hälften (28,6 ha) klassad som nyckelbiotop.

Skogen är mosaikartad och delvis av sumpskogskaraktär men övergår i frisk och fläckvis även i torr mark. Den mosaikartade karaktären gör att området är mycket varierande och artrikt. Gemensamt för hela objektet är att det inte har påverkats av skogsbruk på åtskilliga år, varför det idag finns gott om död ved i olika nedbrytningsstadier. Fältskiktet är mycket örtrikt med bl.a. skogsnycklar, sårlåka, pyrolor m.m.

I närheten av sydvästra hörnet finns en myr som håller på att växa igen. I kanten av denna myr finns gamla senvuxna askar som bär spår av tidigare utförda klappningar.

RESERVATSFÖRESKRIFTER

Med stöd av 5, 6 och 30 §§ miljöbalken föreskriver Länsstyrelsen följande:

Föreskrifter enligt 7 kap 5 § miljöbalken om inskränkningar i rätten att använda mark- och vattenområden

Det är förbjudet att inom reservatet

- uppföra byggnad eller anläggning,
 - dra fram mark- eller luftledning,
 - anlägga väg eller stig annat än längs den gröna linje som markerats på bifogade karta, bilaga 2,
 - gräva, schakta, fylla ut, spränga eller på annat sätt skada mark,
 - anordna upplag,
 - dika eller dämna,
 - avverka, upparbeta eller bortföra levande eller dött träd,
 - tillföra växtnäringsämne eller använda kemiskt bekämpningsmedel,
 - stödutfodra eventuella betesdjur,
-
- föra motordrivet fordon utanför den planerade väg som markerats med grön linje på kartan bilaga 2.

Utan hinder av dessa föreskrifter får förvaltaren vidta eller låta vidta de skötselåtgärder som anges i bifogade skötselplan, bilaga 3.

Föreskrifter enligt 7 kap 6 § miljöbalken om förpliktelser för ägare och innehavare av särskild rätt tillfastigheter att tåla visst intrång

Ägare och innehavare av särskild rätt till fastighet inom naturreservatet skall tåla att följande anordningar utförs och att följande åtgärder vidtas:

- att reservatsgränsen röjs och markeras,
- att skyltar med information om reservatet sätts upp,
- att betesdrift (inklusive uppförande och underhåll av stängsel, grindar och stättor) sker inom området i enlighet med vad som anges i skötselplanen, bilaga 3,
- att röjning och gallring sker i enlighet med vad som anges i skötselplanen, bilaga 3,
- att undersökningar genomförs av områdets mark- och vattenförhållanden samt djur- och växtliv.

Föreskrifter enligt 7 kap 30 § miljöbalken om allmänhetens rätt att färdas och vistas inom naturreservatet samt om ordningen i övrigt

Utöver vad som i övrigt gäller är det förbjudet att:

- föra motordrivet fordon,
- göra upp eld,
- bryta kvistar eller på annat sätt skada levande eller dött träd eller buske,
- avsiktligt skada, döda eller samla in djur.

FASTSTÄLLELSE AV SKÖTSELPLAN

Med stöd av 3 § förordningen (1998:1252) om områdesskydd enligt miljöbalken m.m. fastställer länsstyrelsen bifogad skötselplan, bilaga 3.

ÄRENDETS BEREDNING

Områdets höga naturvärden upptäcktes då området nyckelbiotopinventerades 2003.

Ett förslag till beslut om bildande av ett naturreservat utarbetades av Länsstyrelsen under början av 2006 och skickades ut på remiss den 28 juni 2006.

Överenskommelse om ekonomisk ersättning för det intrång som reservatsbestämmelserna innebär har träffats med markägarna i november 2006.

HUR MAN ÖVERKLAGAR

Detta beslut kan överklagas hos regeringen, se bilaga 4.

Beslut i detta ärende har fattats av Länsstyrelsens styrelse. I beslutet deltog landshövding Marianne Samuelsson, ordförande, samt ledamöterna Kerstin Blomberg, Jan Lundgren, Lennart Niklasson, Mikael Nilsson, Göran Nygren, Eva Nypelius, Katrin Rindlaug och Lilian Virgin. Naturvårdshandläggare Stellan Hedgren föredrog ärendet.



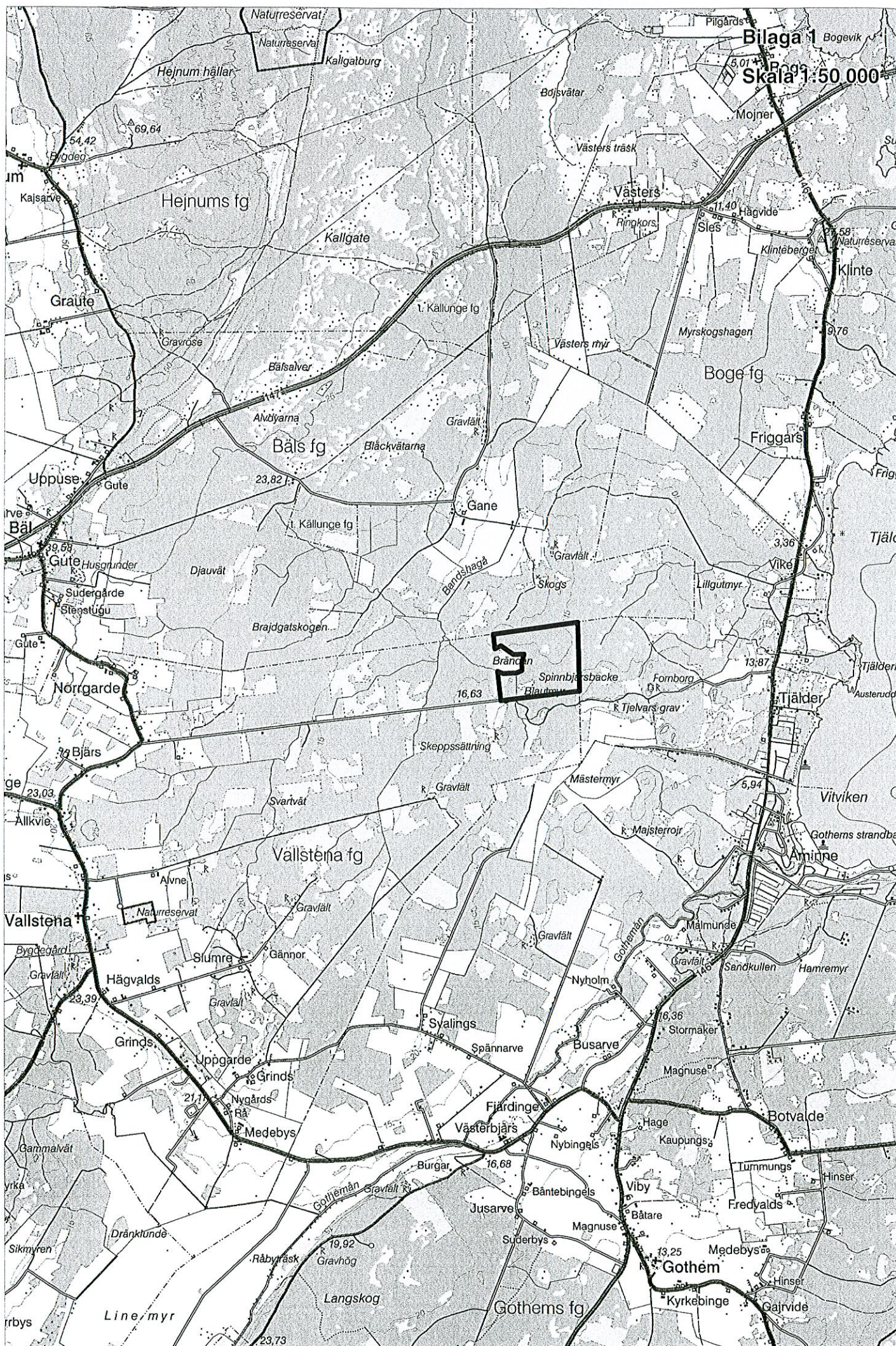
Marianne Samuelsson

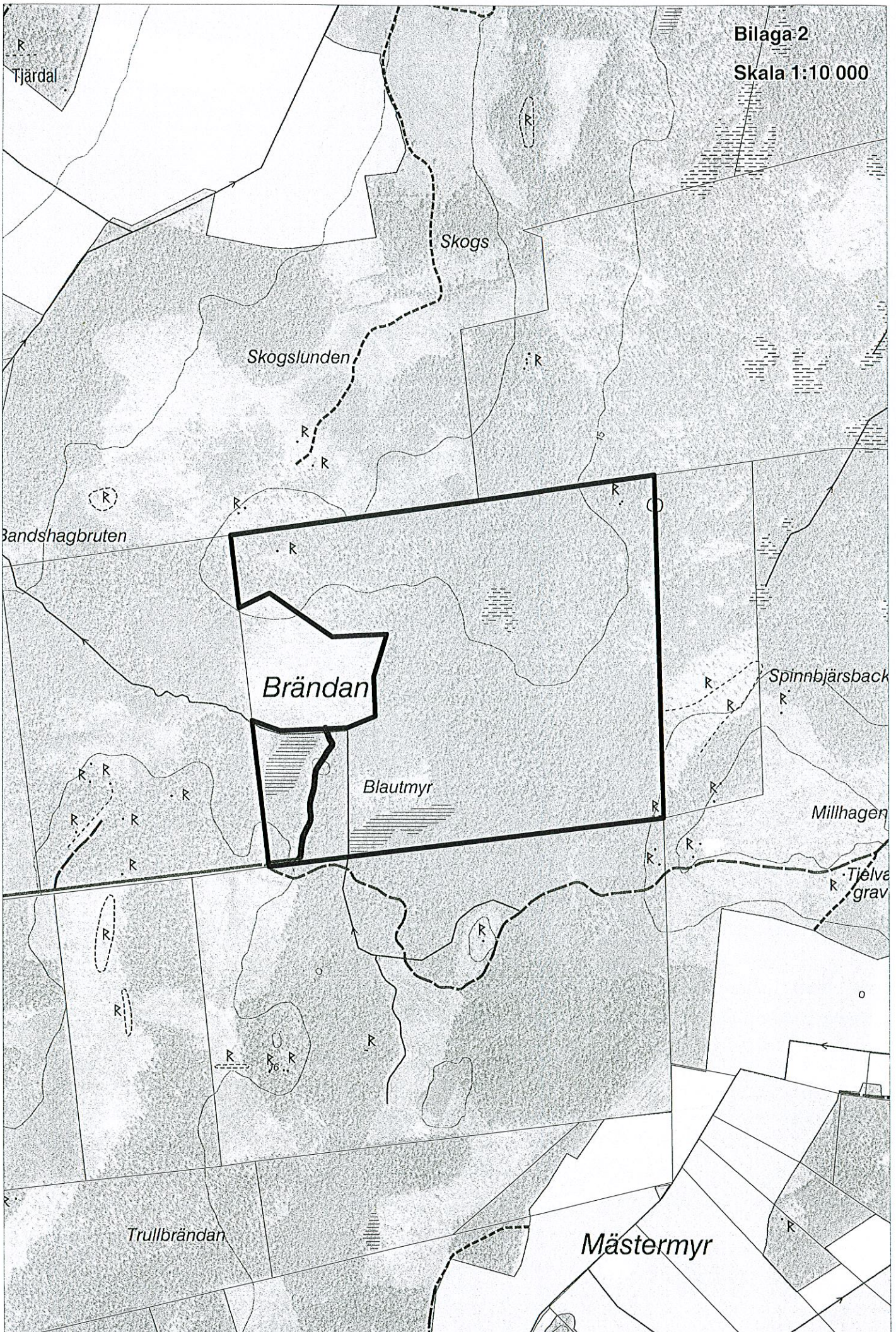


Stellan Hedgren

BILAGOR

1. Översiktskarta
2. Reservatets avgränsning
3. Skötselplan
4. Hur man överklagar





20.12.2006

Dnr 511-1684-05

Skötselplan

för naturreservatet Blautmörskogen

Beskrivning av området

Geologi

Området ligger på en höjd av ca 15 meter över havet. De centrala delarna ligger i en svag sänka mellan den högre liggande norra delen och den sydvästligaste delen. Jordtäcket består huvudsakligen av morän. Området avvattnas mot nordväst via ett dike från Blautmyr mot Bandshageå.

Vegetation


Det aktuella skogsområdet utgörs av barrblandskog på en mycket kalkrik moränmängel. Av den totala arealen produktiv skog (53 ha) är närmare hälften (28,6 ha) klassad som nyckelbiotop, men även övriga delar av skogen har mycket högt värde från naturvårdssynpunkt.

Skogen är mosaikartad och delvis av sumpskogskaraktär men övergår i frisk och fläckvis även i torr mark på de högre liggande delarna av området. Den mosaikartade karaktären gör att området är mycket varierande och artrikt. Gemensamt för hela objektet är att det inte har påverkats av skogsbruk på flera år, varför det idag finns gott om död ved i olika nedbrytningsstadier. Fältskiktet är mycket örtrikt med bl.a. skogsnycklar, sårläka, pyrola m.m.

I närheten av sydvästra hörnet finns en myr, Blautmyr, som dikades ut i början av 1900-talet och nu håller på att växa igen. I kanten av denna myr finns gamla senvuxna askar som bär spår av tidigare utförda klappningar.

20.12.2006

Dnr 511-1684-05



OVAN & NEDAN: Stora delar av området utgörs av barrsumpskog med rikt inslag av lövträd.



20.12.2006

Dnr 511-1684-05



OVAN & NEDAN: Inom vissa delar av området är skogen torrare.



20.12.2006

Dnr 511-1684-05



OVAN: Den utdikade f.d. Blautmyr är numera bevuxen med björk.

NEDAN: Övergiven och igenväxt f.d. åker på den södra delen av Blautmyr.



20.12.2006

Dnr 511-1684-05


Djurliv

Av fåglar häckar bl.a. gärdsmyg, rödvingetrast och halsbandsflugsnappare i området.

Markanvändning

Skogsbruk och åkerbruk


Barrskogen består till allra största delen gammal skog som inte varit utsatt för modernt trakthyggesbruk. Att döma av resterna efter gamla nedfallna trodertunar har hela området tidigare betats, dock troligen bara extensivt med hästar och/eller nöt. I den östra delen av f.d. Blautmyr har man i början av 1900-talet (?) tagit upp en åker (se utsnittet av den ekonomiska kartan från 1930-talet nedan). Denna åker är numera starkt försumpad och igenväxt med löv.



Blautmyrskogen med omgivningar på den ekonomiska kartan från 1939-40. (Flygfotograferingen gjord 1933-34.)

20.12.2006

Dnr 511-1684-05



Flygbild över Blautmyrskogen med omgivningar tagen med infrarödkänslig film. 1999-06-16

Byggnader och anläggningar

Inga byggnader eller anläggningar finns i reservatet.

Tillgänglighet

Området nås lättast via den spikraka Brändu-vägen från Vallstena, men kan även nås från öster via den slingrande vägen förbi Tjelvars grav.

Anordningar för besökare och information

För närvarande finns inga anordningar.

20.12.2006

Dnr 511-1684-05

Riktlinjer för den framtida skötseln av naturreservatet

Förvaltning

Länsstyrelsen i Gotlands län skall svara för förvaltningen av reservatet.

Markering av reservatets gräns

Reservatsgränsen skall utmärkas enligt svensk standard (SIS 03 15 22) och Naturvårdsverkets anvisningar (Naturvårdsverkets handbok "Att skylta skyddad natur", s 88-101). Gränsmärkningen skall utföras av Lantmäterimyndigheten.

Bevarandeåtgärder

Stängsling, bete och röjningar

I stort sett hela reservatet kan med fördel betas. Betestrycket bör dock inte vara speciellt hårt, och betesdjuren skall vara så lätta att de inte åstadkommer trampskador i de fuktigare delarna av området. Lämpliga betesdjur är russ eller ungnöt, gärna i kombination med får.

Stödutfodring av djur får ej ske. Övergångsutfodring under maximalt två veckor vid betessläppning och installning är dock tillåten.

Innan området kan betas, måste hela området stänglas in. Dessutom skall alla gamla taggträdsstängsel i området tas bort.

Framför allt i de torrare, tallskogsdominerade delarna av reservatet i nordost samt längst i sydväst bör en stor del av den igenväxningsvegetation som uppkommit under den senare delen av 1900-talet, bl.a. enbuskar, brakved och en del ungräd, röjas bort för att området skall återfå sin karaktär av betspräglad skog. Ingen röjning bör dock ske i sumpskogen. Både stängsling och röjning kan med fördel utföras av markägaren själv.

Tillgänglighet

Det är ej aktuellt att öka tillgängligheten till området.

20.12.2006

Dnr 511-1684-05

Anordningar för besökare

Information

Besökaren skall få information om reservatets naturvärden och gällande bestämmelser för allmänheten på informationstavlor som sätts upp dels på ett par ställen intill vägen söder om reservatet. Armerad plastskylt i storlek A2 med information om reservatet tas fram av Länsstyrelsen.

Tillsyn

Länsstyrelsens ambulerande tillsynsman svarar för tillsynen av reservatet.

Dokumentation och uppföljning

Dokumentation och övervakning skall ske i enlighet med det program som beskrivs i Naturvårdsverkets rapport "Uppföljning av Natura 2000 i Sverige".

Källor

- Naturvårdsverket. 2003. Bildande och förvaltning av naturreservat. Handbok.
Naturvårdsverket. 2003. Att skylta skyddad natur – en vägledning om skyltar, foldrar, vägvisning, gränsmarkering och Internet.
Naturvårdsverket. 2004. Uppföljning av Natura 2000 i Sverige. Uppföljning av habitat och arter i Habitatdirektivet samt arter i Fågeldirektivet.

Hur man överklagar hos regeringen

Om Ni är missnöjd med Länsstyrelsens beslut, kan Ni överklaga detta hos regeringen, Miljö- och samhällsbyggnadsdepartementet.

Det gör Ni genom att i brev till regeringen

- tala om vilket beslut Ni överklagar, t.ex. genom att ange ärendets nummer (diarienumret) och
- redogöra för dels varför Ni menar att Länsstyrelsens beslut är felaktigt, dels hur Ni anser att beslutet skall ändras.

Ni undertecknar brevet, förtydligar namnteckningen och uppger postadress och telefonnummer.

Om Ni har handlingar eller annat som Ni anser stöder Er ståndpunkt, så bör Ni skicka med det.

Ni kan givetvis anlita ombud att sköta överklagandet åt Er.

Brevet skall lämnas/skickas till Länsstyrelsen och inte till regeringen.

Länsstyrelsens adress och telefonnummer är:

Länsstyrelsen i Gotlands län
621 85 Visby
tel 0498-29 21 00

Länsstyrelsen måste ha fått Ert brev *inom tre veckor från den dag Ni fick beslutet*, annars kan Ert överklagande inte tas upp.

Om något är oklart, så ring eller skriv till Länsstyrelsen.

20.12.2006

Dnr 511-1526-05

Naturvårdsverket
106 48 STOCKHOLM

Riksantikvarieämbetet
Box 5405
114 84 STOCKHOLM

Gotlands kommun
621 81 VISBY

Gotlands kommun
Stadsarkitektkontoret
621 81 VISBY

Lantmäterimyndigheten i Gotlands län
Artillerigatan 2 B
621 45 VISBY

Anita och Gunnar Pettersson
Gothem Kyrkebjärs 915
620 30 SLITE