

1994-04-25

81

Handwritten initials and marks in blue ink, including a large 'S' at the top, followed by 'L', 'W', and 'B', and a signature-like mark at the bottom.

**BILDANDE AV NATURRESERVATET FLATTINGE ÅSAR I DÖRARPS  
SOCKEN, LJUNGBY KOMMUN**

BESLUT

Länsstyrelsen förklarar, med stöd av 7 § naturvårdslagen (1964:822, omtryckt 1991:641), Flattinge åsar som det anges på bifogade karta och gränsbeskrivning, bilagorna 1 och 2, och som det beskrivs nedan som naturreservat.

För att trygga ändamålet med reservatet beslutar Länsstyrelsen med stöd av 8 - 10 §§ naturvårdslagen samt 9 och 10 §§ naturvårdsförordningen (1976:484, omtryckt 1987:939) att nedan angivna föreskrifter skall gälla för reservatet. (Se nedan under RESERVATSFÖRESKRIFTER).

Länsstyrelsen meddelar med stöd av 9 § naturvårdsförordningen föreskrifter för naturvårdsförvaltningen av reservatet genom att fastställa den till beslutet bifogade skötselplanen, se bilaga 4. Den i skötselplanen åberopade ekonomiska planen för naturvårdsförvaltningen, se bilaga 6, omfattas inte av Länsstyrelsens fastställelse.

Länsstyrelsen utser, med stöd av 9 § naturvårdsförordningen Skogsvårdsstyrelsen i Kronobergs län till naturvårdsförvaltare för naturreservatet.

Uppgifter om naturreservatet

Namn	Flattinge åsar
Kommun	Ljungby
Registeromr (socken)	Dörarp
Läge	4 km OSO Dörarps kyrka på en udde i sjön Flåren. Topografiskt kartblad 5D Värnamo SO, ekonomiskt kartblad 5339
Gränser	Enligt kartan, bilaga 1, med tillhörande gränsbeskrivning, bilaga 2.
Sakägare	Enligt förteckning, se bilaga 5.
Areal	56,5 ha, varav 28,3 ha land
Fastigheter	Flattinge 1:10, 1:11, 3:3, 3:4, 9:1, 10:1
Naturvårdsförvaltare	Skogsvårdsstyrelsen i Kronobergs län.

1994-04-25

#### BESKRIVNING AV OMRÅDET

Flattinge åsar är en halvö med tillhörande småöar i västra delen av sjön Flåren, se kartor (bilagorna 1 och 3). Största delen av området är ett grönstensberg täckt av morän och bevuxet med ädellövskog med en rik flora med flera för länet ovanliga arter. Berget möter i sydöstra delen av området en rullstensås som går genom sjön Flåren där den märks som en rad småöar fram till Hörsuddens på sjöns södra strand. Åsen är bevuxen med talldominerad skog med en artfattig flora. Den erbjuder fina badstränder och utsiktspunkter över sjön.

I den ädellövdominerade skogen finns bl a ek, björk, lönn, ask, alm, hassel, lind, hagtorn, asp, apel och olvon. I av strandvallar instängda kärr växer al. Bland örterna märks lundbräsa (*Cardamine impatiens*), blåsippa (*Anemone hepatica*), trolldruva (*Actaea spicata*), vätteros (*Lathraea squamaria*), tandrot (*Cardamine bulbifera*), hässlebrodd (*Milium effusum*), vispstarr (*Carex digitata*), desmeknopp (*Adoxa moschatellina*) och vårlök (*Gagea lutea*). Lunglav (*Lobaria pulmonaria*) och bårdlav (*Nephroma parile*) finns. Bland svamparna kan nämnas rotfränskivling (*Hebeloma radicosum*), svavelmusseron (*Tricholoma sulphureum*), sälgticka (*Phellinus conchatus*), och luden kålmurkla (*Helvella macropus*).

Ormvråk, nötkråka, större hackspett, mindre hackspett, rödvingetrast, grönsångare, stenknäck och mindre flugsnappare häckar. Flera grävlinggryt finns i området.

Bete har förekommit sedan länge men upphörde 1954. Betespräglade hagmarksmiljöer finns, särskilt i den södra delen. Vid branter och raviner märks en flerskiktad och mer orörd skog. Övergången mellan lövskogen och myren Anamaden i väster är mjuk och oskadad.

Av kartor från år 1861, 1800, 1735 och 1684 framgår att området så vitt känt länge varit bevuxet med ek och hassel och åtminstone delvis utnyttjats för bete.

Området har getts högsta värdeklass i Länsstyrelsens naturvårdsprogram 1989. I Ljungby kommuns fastställda översiktsplan redovisas detta samt anges att det inte finns någon erinran i sak från kommunen mot att klass 1 och 2 områden enligt naturvårdsprogrammet säkerställs med stöd av naturvårdslagen.

#### ÄRENDETS HANDLÄGGNING

Frågan om bildande av naturreservat och en diskussion om den framtida skötseln av området togs upp med markägarna 1987 i samband med att Skogsvårdsstyrelsen och Länsstyrelsen gemensamt presenterade en översiktlig skogsbruks-

1993-04-25

plan med naturvårdskommentarer för området. Länsstyrelsen beslöt den 18 april 1988 att påbörja utredning om bildande av naturreservat för området.

Ett utkast till beslut om bildande av naturreservat presenterades för markägarna vid ett möte på Flattinge åsar den 11 maj 1988.

Dåvarande överlantmätarmyndigheten, nuvarande Fastighetsekonomi Syd inom Lantmäteriverket, har på Länsstyrelsens uppdrag den 6 oktober 1989 redovisat en värdering av det intrång Länsstyrelsens förslag till beslut om naturreservat medför för markägarna. Länsstyrelsen uppdrog den 17 augusti 1990 till överlantmätarmyndigheten att förhandla med markägarna om ersättning för intrånget. Förhandlingarna bedöms vara avslutade i april 1994.

Länsstyrelsen har med stöd av 11 § naturvårdsförordningen den 25 oktober 1993 förelagt markägarna till berörda fastigheter och nyttjanderättshavaren på Flattinge 1:11 att framställa eventuell erinran mot beslutet senast den 10 december 1993. Två av markägarna har hört av sig och deras förslag till ändringar och rättelser dels av skötselområdesgränser, dels av kartan har genomförts.

Länsstyrelsen har remitterat förslaget till beslut till Statens naturvårdsverk, Skogsvårdsstyrelsen, Ljungby kommun och till Naturskyddsföreningen i Kronobergs län. Samtliga har tillstyrkt bildandet av naturreservatet.

#### GRUND FÖR BESLUTET

Området är **botaniskt** intressant därför att det har en för länet rik och ovanlig ört- och svampflora i en variationsrik ädellövskog. Denna är **zoologiskt** intressant därför att den hyser flera fågelarter som är beroende av flerskiktade lövskogar med god tillgång på döda träd. Området är också **geovetenskapligt** intressant genom den välutbildade åsen och det anslutande grönstensberget. Flattinge åsar har mycket stort värde för landskapsbilden och för allmänhetens bad, båtutflykter och annat **friluftsliv**.

Området har stor betydelse för kännedomen om landets natur. Områdets växt- och djurliv är känsliga för stora förändringar i miljön. Det behöver särskilt skyddas och, eftersom naturvärdena inte kan bestå med ett normalt skogsbruk, bör Flattinge åsar förklaras som naturreservat.

1994-04-25

**Syftet** med reservatet är att bevara en ädellövskogsbevuxen halvö och tillhörande öar med karaktäristiska ås- och strandformer, med skyddsvärda växter och djur samt med stora värden för allmänhetens friluftsliv.

#### RESERVATSFÖRESKRIFTER

#### **A Föreskrifter enligt 8 § naturvårdslagen om inskränkningar i rätten att förfoga över fastigheter inom reservatet**

Utöver förbud och föreskrifter i annan lagstiftning är det förbjudet att

1. inom HELA reservatet
  - a. uppföra helt ny byggnad, och att utföra till- eller ombyggnad eller ändra nyttjande av befintlig byggnad, eller uppföra stängsel (annat än i område 5, se bilaga 1, när detta betas av betesdjur),
  - b. anlägga väg, stig, bro, brygga eller parkeringsplats,
  - c. uppföra radiomast, anlägga luft- eller markledning,
  - d. bedriva täkt av berg, sten, grus, sand, jord, torv eller andra jordarter,
  - e. schakta, tippa, fylla ut, dämna, dika eller dikesrensa,
  - f. anordna upplag annat än för skogsbrukets behov,
  - g. ta bort eller skada stengärdesgård eller odlingsröse,
  - h. använda kemiska bekämpningsmedel, handelsgödselmedel, kalk (gäller landområdet) eller andra kemiska preparat,
  - i. plantera eller så in träd, buskar eller andra växter,
  - j. framföra motordrivet fordon eller motsvarande annat än för skogsbrukets behov. Anm 1. Gäller ej motorbåt.
2. Inom DEL av reservatet
  - a. stämpla, röja, eller avverka skog inom de på kartan, bilaga 1, rutade områdena (d v s 2, 3, 4b och 5) utan att senast sex veckor dessförinnan samråda med naturvårdsförvaltaren,
  - b. markbereda eller plantera inom områdena 2, 3, 4b och 5. Skogen skall föryngras genom självsådd av befintliga trädslag.

- c. inom områden som ej är rutade på beslutskartan, se bilaga 1, (d v s 1, 4a och 6) utföra skogsavverkning eller annan skogsvårdande åtgärd eller på annat sätt skada levande eller döda träd, buskar eller annan vegetation.

Föreskrifterna utgör inte hinder för de åtgärder som behövs för att tillgodose ändamålet med reservatet enligt skötselplanen, bilaga 4, och som är angivna under B nedan.

Vad som föreskrivs nedan under C 7 - 10 gäller även markägare och innehavare av särskild rätt.

Angående start, landning och framförande av flygfartyg gäller av Luftfartsverket meddelade föreskrifter.

**B Föreskrifter enligt 9 § naturvårdslagen om skyldighet att tåla visst intrång**

Markägare och innehavare av särskild rätt till marken förpliktas att tåla att följande anordningar utförs och åtgärder vidtas för att tillgodose ändamålet med naturreservatet, nämligen

1. utmärkning av och upplysning om naturreservatet,
2. röjning, gallring och avverkning så som anges i bifogade skötselplan, bilaga 4.

**C Föreskrifter enligt 10 § naturvårdslagen om vad allmänheten har att iaktta inom reservatet**

Utöver förbud och föreskrifter i annan lagstiftning är det förbjudet att

1. elda,
2. tälta mer än en natt, ställa upp husvagn och husbil samt att ankra, förtöja eller lägga upp husbåt,
3. rida,
4. medföra okopplad hund eller annat lösgående husdjur,
5. framföra motordrivet fordon
6. plocka, gräva upp eller bryta, eller på annat sätt skada träd, buskar, ris, örter, svamp, mossor eller lavar,  
Anm. Föreskriften utgör inte hinder för plockning av blåbär, lingon och matsvamp.
7. ta frö eller frukt av lundbräsma,

8. störa djurlivet (däggdjur och fåglar), t ex genom närgånget uppträdande vid fågelbo eller motsvarande
9. samla in insekter, snäckor eller andra djur,
10. sätta upp tavla, skylt, inskrift, affisch, eller därmed jämförlig anordning,

Föreskrifterna under C träder i kraft den dag som framgår av kungörandet i länets författningssamling.

Angående start, landning och framförande av luftfartyg gäller av Luftfartsverket meddelade föreskrifter.

#### HUR MAN ÖVERKLAGAR


Detta beslut kan överklagas hos Regeringen, se bilaga 8.

#### UPPLYSNINGAR

Beslut i detta ärende har fattats av Länsstyrelsens styrelse. I beslutet deltog landshövding Sten Wickbom, samt ledamöterna Lennart Bengtsson, Stina Gustavsson, Ingvar Karlsson, Kristina Thulesius, Harald Bergström, Anders G Högmark, Gunnar Hillerdal, Arne Nilsson, Sven Nilsson, Jim Sundén, Gunnar Persson, Rolf Andersson, Siegfried Stein och Carin Högstedt.

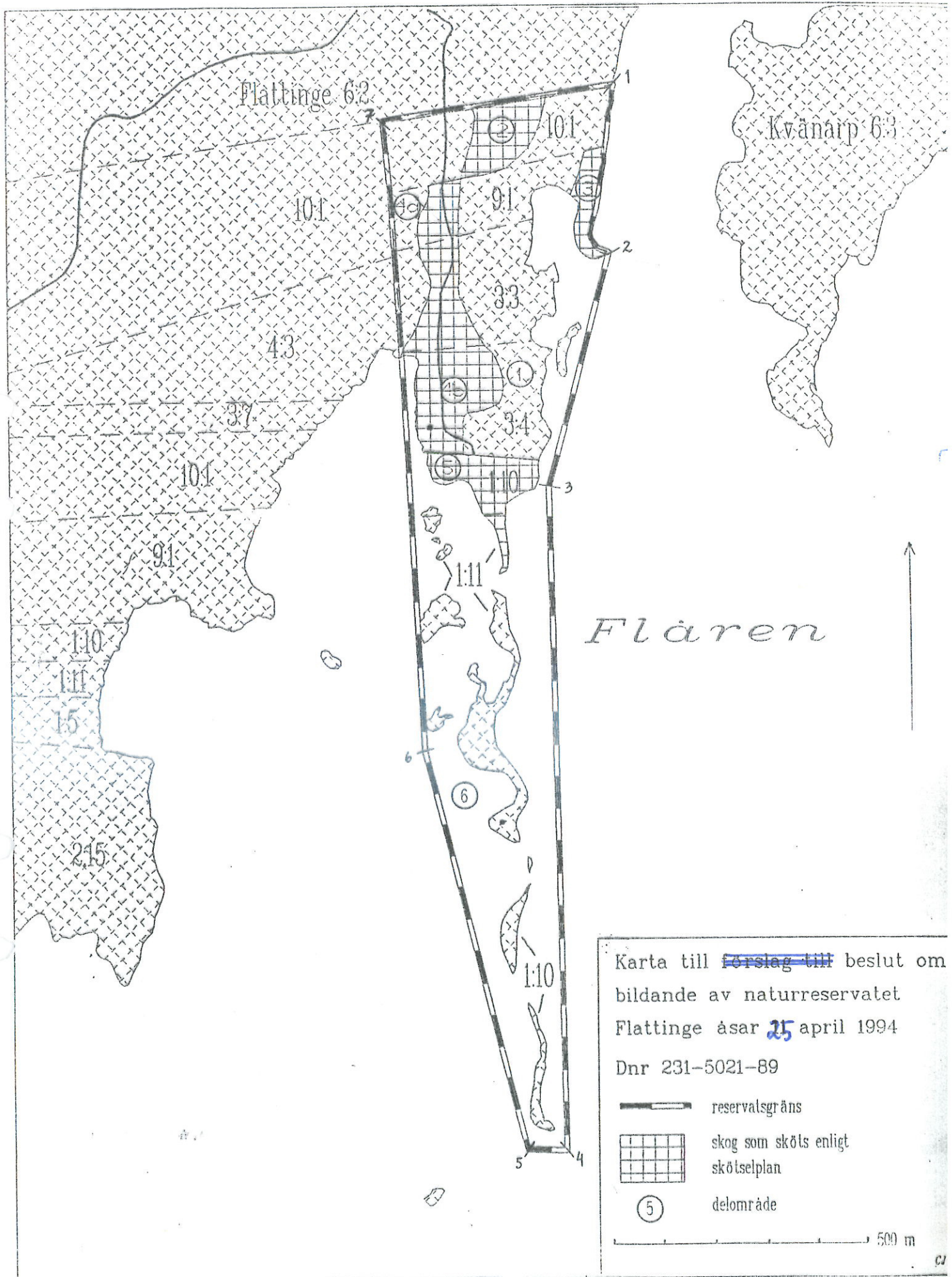
Vid den slutliga handläggningen av ärendet har deltagit länsrådet Claes Sjöblom, t.f.länsarkitekt Järda Blix, avdelningsdirektör Kenneth Pettersson, miljövardsdirektör Ulf Lettevall, avdelningsdirektör Staffan Sundlöf och byrådirektör Anne-Li Fiskesjö, den senare föredragande.

  
Sten Wickbom

  
Anne-Li Fiskesjö




#### Bilagor

- 1 Karta visande naturreservatets avgränsning
- 2 Gränsbeskrivning
- 3 Översiktskarta
- 4 Skötselplan
- 5 Sakägarförteckning
- 6 Ekonomisk plan
- 7 Sändlista
- 8 Hur man överklagar



Karta till ~~förslag till~~ beslut om bildande av naturreservatet Flåttinge åsar **25** april 1994

Dnr 231-5021-89

-  reservatsgräns
-  skog som sköts enligt skötselplan
-  delområde

 500 m