

CS
Ah
Lgp

**BILDANDE AV NATURRESERVATET FÖREBERGSÅSEN I ALVESTA
KOMMUN**

BESLUT

Länsstyrelsen beslutar, med stöd av 7 § naturvårdslagen (1964:822, omtryckt 1991:641) att området Förebergsåsen som det anges på bifogad karta och i gränsbeskrivningen (bilagorna 2 och 3) och som det närmare beskrivs nedan, skall vara naturreservat.

För att trygga ändamålet med naturreservatet beslutar länsstyrelsen med stöd av 8-10 §§ naturvårdslagen och 10 § naturvårdsförordningen (1976:484; omtryckt 1987:939) att nedan angivna föreskrifter skall gälla för reservatet (se nedan under RESERVATSFÖRESKRIFTER).

Länsstyrelsen meddelar med stöd av 9 § naturvårdsförordningen föreskrifter för naturvårdsförvaltningen av reservatet genom att fastställa den till beslutet bifogade skötselplanen, se bilaga 4. Den i skötselplanen åberopade ekonomiska planen för naturvårdsförvaltningen, se bilaga 6, omfattas inte av Länsstyrelsens fastställelse.

Länsstyrelsen utser, med stöd av 9 § naturvårdsförordningen, Skogsvårdsstyrelsen i Kronobergs län till naturvårdsförvaltare för naturreservatet.

Uppgifter om naturreservatet

Namn	Förebergsåsen
Kommun	Alvesta
Registeromr (socken)	Slätthög, Mistelås
Läge	Naturreservatet är beläget 16 km NV Moheda.
Gränser	Enligt kartan, bilaga 2, med tillhörande gränsbeskrivning, bilaga 3. Topografiska kartan 5E Växjö NV. Ekonomiska kartbladen 05462 och 05452.
Sakägare	Enligt förteckning, bilaga 5
Areal	32,4 ha, varav 30,3 ha land

1994-04-25

231-4969-89
64

Fastigheter	Slätthögs socken: del av Ström- hult 1:13, 1:14, 1:16, Strömhult 1:21, del av Föreberg 1:6. Mistelås socken: del av Hullevik 1:3.
Naturvårdsförvaltare	Skogsvårdsstyrelsen i Kronobergs län.

BESKRIVNING AV OMRÅDET

Mellan Sävsjö och Vislanda sträcker sig en mäktig isälvs-
avlagring benämnd Tagelåsen. Mellan Rickelsbodasjön och
Föreberg bildar Tagelåsen en vackert formad, markant
ca 10 m hög åsrygg, som avslutas med en böjd svans fram
till sundet mellan Rickelsbodasjön och sjön Rymmen. Denna
del av åsen kallas för Förebergsåsen och utgör tillsam-
mans med omgivande marker naturreservatet Förebergsåsen.

Åsen är en typisk getryggsås och omges på båda sidor av
myrmark. Åsen är bevuxen med i huvudsak barrblandskog.
Längs åsfoten mot angränsande kärr dominerar lövträden.
I väster gränsar åsen delvis till ett myrparti som
bildats i en dödissänka. Den östra sidan av åsen stupar
brant ned i en bäck. Området öster om bäcken fram till
vägen mellan Slätthög och Os utgörs av öppna mader som
tidigare utnyttjats för slätter. Åsen framträder tydligt
från vägen.

Vid sundet mellan Rickelsbodasjön och Rymmen och söder
därom har en sandbukt utbildats av utsvallad åssand. Där
finns också en ekonomibyggnad, ett förfallet boningshus
och åker.

Förebergsåsen utgör det finaste avsnittet av Tagelåsen
och har få motsvarigheter inom länet. Den skogklädda ås-
ryggen är ett mycket markant och vackert inslag i den
öppna landskapsbilden. Skyddsvärdena är främst knutna
till den geologiska bildningen.

I länsstyrelsens naturvårdsprogram anges att området är
mycket värdefullt (klass 2) ur geovetenskaplig synpunkt
och att det utnyttjas för friluftsliv.

1994-04-25

231-4969-89
64

ÄRENDETS HANDLÄGGNING

Frågan om bildande av ett naturreservat väcktes 1965, då en ansökan om täkttillstånd på fastigheterna Strömhult 1:14 och 1:16 inkom till länsstyrelsen. Efter hörande av naturvårdsverket utbetalades ersättning till sökanden/exploatören 1971-04 06 mot att denne avstod från täktverksamhet. Överenskommelse kunde däremot inte träffas med markägaren i detta skede.

Ytterligare en ansökan om täkttillstånd, denna gång på fastigheten Föreberg 1:6 inkom i december 1971. Kommunstyrelsen i Alvesta kommun yttrade sig över ansökan och avstyrkte täktverksamhet inom området. Med anledning därav upprättades ett förslag till naturreservat daterat 1974-08-03. I yttrande 1974-08-26 tillstyrkte Naturvårdsverket att täktansökan skulle avslås och naturreservat bildas. Länsstyrelsen avslog täktansökan 1977-06-21.

Länsstyrelsen förhandlade med de berörda fastighetsägarna om ekonomisk ersättning i olika omgångar, men överenskommelser kunde inte träffas. Länsstyrelsen uppdrog därför 1984-09-26 åt dåvarande Överlantmätarmyndigheten i Kronobergs län att genomföra en värdering av det intrång ett naturreservat enligt ett nytt förslag daterat 1984-09-21 skulle innebära för markägarna. Samtidigt under rättades samtliga berörda markägare om det nya förslaget. Överlantmätarmyndigheten redovisade värdeutlåtanden 1985-07-25. I samband därmed företogs även en avgränsning av tomtplats på fastigheten Föreberg 1:13 i norr. Ett med hänsyn därtill justerat förslag till naturreservat upprättades 1985-05-09, vilket tillsammans med värdeutlåtandena remitterades till Naturvårdsverket och översändes till markägarna för kännedom. I sitt yttrande 1986-03-24 accepterade Naturvårdsverket Lantmäteriets värdering utom vad gällde ersättning för viss mistad bebyggelserätt. Vidare ansåg verket att reservatsgränsen i öster bör vara Bankeån och framförde i övrigt vissa synpunkter på utformning av föreskrifter och skötselplan. Ännu ett förslag till utformning av reservatet, daterat 1989-04-12, upprättades därefter. Detta låg till grund för den beställning Länsstyrelsen gjorde till Lantmäteriet 1989-05-10 att förhandla med berörda sakägare om överenskommelser om ekonomisk ersättning.

1994-04-25

231-4969-89
64

Synpunkter på förslagen till placering av tillfart och parkering i eller i anslutning till reservatet har framförts av dels Osbro vägsamfällighet och dels Rudi Riegraf. Vid ett sammanträde på platsen 1991-09-17 med representanter för vägsamfälligheten, Alvesta kommun, skogsvårdsstyrelsen och Länsstyrelsen överenskomms att tills vidare ej anlägga någon parkeringsplats enligt tidigare förslag, men om besöksfrekvensen kräver detta får skogsvårdsstyrelsen i egenskap av naturvårdsförvaltare i samråd med berörda intressenter lösa denna fråga.

Förslag till beslut om bildande av naturreservatet Förebergsåsen daterat 1994-01-21 har remitterats till Alvesta kommun, Skogsvårdsstyrelsen, Naturvårdsverket, Naturskyddsföreningen i Kronobergs län, Slätthögs sockenråd och Rudi Riegraf. Berörda markägare och Osbro vägsamfällighet har förelagts enligt 11 § naturvårdsförordningen att inkomma med erinringar mot förslaget.

Alvesta kommun, Naturvårdsverket, Skogsvårdsstyrelsen och Naturskyddsföreningen i Kronobergs län tillstyrker i sina yttranden att naturreservat bildas för Förebergsåsen. Både Slätthögs sockenråd och Osbro vägsamfällighet har i sina yttranden föreslagit att en parkering anläggs på den gamla sågtomten omedelbart söder om naturreservatet. Slätthögs sockenråd föreslår också att en vandringsled anläggs på åsen i samma sträckning som den gamla färdvägen "Dunkehallavägen". Ägarna till fastigheten Hullevik 1:3, Kennerth och Thore Arvidsson, har framför erinringar mot att deras fastighet omfattas av reservatet, eftersom de anser att den myrmark och den göl som ingår inte är hotad.

Avtal om bildande av naturreservat och intrångsersättning har hittills träffats beträffande fastigheterna Strömhult 1:13, Strömhult 1:14, Strömhult 1:21 och Föreberg 1:6.

GRUND FÖR BESLUTET

Förebergsåsen är **geovetenskapligt** intressant såsom exempel på en välutbildad getryggsås. Genom sitt läge i anslutning till bäckmaderna, sjön och vägen har den stor betydelse för **landskapsbilden**. Området har även betydelse för **friluftslivet** bl a genom tillgången till sandstrand vid sjön Rymmen.

1994-04-25

231-4969-89
64

Syftet med reservatet skall vara att bevara en representativ rullstensås och därigenom även främja allmänhetens möjligheter till friluftsliv i ett naturskönt område.

RESERVATSFÖRESKRIFTER

A **Föreskrifter enligt 8 § naturvårdslagen om inskränkningar i rätten att förfoga över fastighet inom reservatet**

Utöver föreskrifter och förbud i andra lagar och författningar är det

a) förbjudet att

1. spränga, schakta, gräva eller utfylla,
Anm: Förbudet gäller utanför tomt eller åker.
2. bedriva täkt i någon form,
3. dika eller dämna,
4. anordna upplag utanför tomt med undantag för tillfälliga upplag som erfordras för jord- och skogsbrukets behov,
5. uppföra helt ny byggnad utanför etablerad tomtplats,
6. anlägga skjutbana och anordna skjutövningar,
7. stämpla, avverka eller röja utan att minst sex veckor dessförinnan samråda med naturvårdsförvaltaren (Skogsvårdsstyrelsen) eller därefter utföra åtgärder i strid mot de anvisningar som naturvårdsförvaltaren meddelar inom ramen för riktlinjerna i den till detta beslut hörande skötselplanen,
8. markbereda maskinellt,
9. plantera eller så annat än svenska trädslag,
Anm: Förbudet gäller utanför tomt.
10. använda kemiska bekämpningsmedel eller handelsgödsel i skogsbruket,
11. vidtaga några skogsbruksåtgärder i laggkärren eller på myren i sydväst.

1994-04-25

231-4969-89
64

b) förbjudet att utan länsstyrelsens tillstånd

12. dra fram luft- eller markledningar,
Anm: Befintliga ledningar får underhållas.
13. Inom etablerad tomtplats uppföra ny byggnad eller annan anläggning eller väsentligt ändra byggnads yttre utseende eller användning.

Föreskrifterna skall ej utgöra hinder för sådana åtgärder, som behövs för att tillgodose syftet med reservatet och som anges under B och D nedan och i fastställd skötselplan.

B Föreskrifter enligt 9 § naturvårdslagen om skyldighet att tåla visst intrång

Markägare och innehavare av särskild rätt till marken förpliktas tåla att de åtgärder vidtages inom och i omedelbar anslutning till reservatet, som framgår av till detta beslut hörande skötselplan.

C Föreskrifter enligt 10 § naturvårdslagen om vad allmänheten har att iakttaga inom reservatet

Utöver föreskrifter och förbud i andra lagar och författningar är det förbjudet att

1. tälta, uppställa husvagn, husbil eller liknande,
2. göra upp eld under tiden den 1 april till den 30 september,
3. på störande sätt utnyttja radio, grammofon, bandspelare eller motsvarande,
4. sätta upp tavla, affisch, plakat eller därmed jämförlig anordning,
5. störa djurlivet, t ex genom närgånget uppträdande vid fågelbon eller motsvarande.

Föreskrifterna under C träder i kraft den dag som framgår av kungörandet i länets författningssamling.

1994-04-25

231-4969-89
64

HUR MAN ÖVERKLAGAR

Detta beslut kan överklagas hos Regeringen, se bilaga 7.

UPPLYSNINGAR

Beslut i detta ärende har fattats av länsstyrelsens styrelse. I beslutet deltog landshövdingen samt ledamöterna Lennart Bengtsson, Stina Gustavsson, Ingvar Karlsson, Kristina Thulesius, Harald Bergström, Anders G Högmark, Gunnar Hillerdal, Arne Nilsson, Sven Nilsson, Jim Sundén, Gunnar Persson, Rolf Andersson, Siegfried Stein och Carin Högstedt.

Vid den slutliga handläggningen av ärendet har deltagit länsrådet Claes Sjöblom, avdelningsdirektören Kenneth Pettersson, t f länsarkitekten Järda Blix, miljövårdsdirektören Ulf Lettevall och avdelningsdirektören Staffan Sundlöf, den senare föredragande.


Sten Wickbom


Staffan Sundlöf




Bilagor

- 1 Översiktskarta
- 2 Beslutskarta
- 3 Gränsbeskrivning
- 4 Skötselplan
- 4a Karta till skötselplan
- 5 Sakägarförteckning
- 6 Ekonomisk utredning
- 7 Besvärshänvisning (formulär 12)

Naturreservatet Förebergsåsen

Alvesta kommun

Dnr 231-3831 -94 Beslut 1994-07-11

-  föreslagen reservatsgräns och gränspunkter
 traktgräns
 fastighetsgräns

Skala
0 100 200 300 400 500 m

