

UTÖKNING AV NATURRESERVATET HACKEKVARN I TINGSRYDS KOMMUN

BESLUT

Länsstyrelsen förklarar med stöd av 7 kap. 4 § miljöbalken (1998:808) att naturreservatet Hackekvarn ska utökas med 6,8 ha och därmed totalt omfatta 210 ha. Gränsen för utökningen av naturreservatet ska vara den gräns som utmärkts på bifogad karta, bilaga 1a.

Syftet med utökning ska vara detsamma som för det befintliga naturreservatet. För att uppnå syftet med utökning av reservatet beslutar Länsstyrelsen att samma föreskrifter och skötselplan ska gälla för utökningen som för det befintliga naturreservatet. Hela utökningen ska ingå i skötselområde 6 i den befintliga skötselplanen. I samband med utökningen beslutar Länsstyrelsen att skötselplanen ska ändras genom att två områden i det befintliga reservatet förs från skötselområde 3 till 1. Skötselområden 1 omfattar därmed totalt 36,8 ha och skötselområde 3 minskar till 17,8 ha. En uppdaterad skötselplanekarta finns i bilaga 1b, där dessa två områden markerats. Syfte, föreskrifter och skötselplan finns i bifogat beslut daterat den 11 december 2012 med ärendenummer 511-3461-2012, bilaga 3.

SKÄLEN FÖR BESLUTET

Utökningen av naturreservatet Hackekvarn kommer långsiktigt förstärka det befintliga reservatets lövskogsvärden. Det aktuella området används redan idag av människor som vandrar genom det befintliga naturreservatet. I och med utökningen kan en markerad stig genom området anläggas, vilket ökar värdet för friluftslivet.

Ur förvaltningshänseende underlättas skötseln av naturreservatet genom att skogsbrukstransporter från det aktuella området genom naturreservatet upphör.

REDOGÖRELSE FÖR ÄRENDET

Länsstyrelsen fattade den 11 december 2012 beslut om bildande av naturreservatet Hackekvarn. Hackekvarn-Ekefors föreslogs även den 26 mars 2015 till EU:s nätverk Natura 2000.

Den nu aktuella utökningen aktualiserades av att ägarna till den angränsande fastigheten Tingsryd Älmehult 2:11 kontaktade Länsstyrelsen med ett förslag till utvidgning av det befintliga naturreservatet. Fastighetsägarna föreslog också att staten skulle köpa den mark som skulle ingå i utökningen.

På fastigheten finns ett äldre torp som i samband med utvidgningen av naturreservatet styckas av från den fastighet Naturvårdsverket köper och torpet ingår därmed inte i naturreservatet.



ÄRENDETS BEREDNING

Förslaget till beslut och skötselplan skickades sommaren 2016 till sakägare som förelades att komma in med eventuella erinringar.

Myndigheter, ideella föreningar m.fl. har samtidigt lämnats tillfälle att yttra sig över förslaget.

SYNPUNKTER PÅ FÖRSLAGET TILL BESLUT

Skogsstyrelsen – Kronobergs distrikt är positiv till utökningen av naturreservatet och de förändringar som görs i skötselplanen.

Kronobergs Ornitologiska Förening ställer sig i allt väsentligt positiv till utökningen. Föreningen anser att vårt län måste ha ett tätt nät av stora naturreservat av olika beskaffenheter så att den biologiska mångfalden kan bevaras och helst stärkas. Föreningen anser också att det är viktigt att anläggning av stigar och rastplatser utförs så att eventuella framtida boplatser för fåglar inte störs. I detta sammanhang anser föreningen att en stig längs Hagsjön inte bör anläggas.

Samhällsbyggnadsnämnden i Tingsryds kommun har inget att erinra mot utökningen av naturreservatet. Nämnden påpekar dock att kommunen har ledningsrätt på spillvattenledningar genom det befintliga reservatet och att reservatsföreskrifterna kräver Länsstyrelsens godkännande innan underhållsarbete på ledningarna genomförs. Nämnden önskar i detta sammanhang ett förtydligande av hur akuta problem med till exempel stopp eller läckage ska hanteras.

LÄNSSTYRELSENS BEMÖTANDE AV INKOMNA SYNPUNKTER

Länsstyrelsen kommer att utreda placering och utformning av rastplatser och stigar i området så att allmänhetens behov, närboende, samt natur- och kulturvärden tillgodoses. I detta fall innebär det att en eventuell anläggning av en stig längs Hagsjön kommer att föregås av en bedömning av möjliga negativa konsekvenser för fågellivet.

Föreskrifterna hindrar inte akuta reparationsåtgärder på ledning. Träd som fallit i ledningsgata eller grova grenar som kapats får flyttas men ska lämnas inom naturreservatet.

LÄNSSTYRELSENS BEDÖMNING

Naturreservatet Hackekvarn ligger inom Åsnenområdet som i sin helhet är av riksintresse för naturvärden (objektnummer NRO07024) och för friluftslivet (FG 07-03) enligt Naturvårdsverkets beslut 1988-09-19 och 2000-02-07. Områden av riksintresse för natur- och kulturmiljövård eller friluftsliv ska enligt hushållningsbestämmelserna i 3 kap. 6 § miljöbalken skyddas mot åtgärder som kan påtagligt skada natur- eller kulturmiljön. Åsnen-Mörrumsån-Mien-området är vidare i sin helhet av riksintresse med hänsyn till de natur- och kulturvärden som finns i området enligt 4 kap. 2 § miljöbalken. Inom sådana områden ska turismens och friluftslivets, främst det rörliga friluftslivets, intressen särskilt

beaktas. I Naturvårdsverkets rapport "Sydsvenska lövskogar" (Rapport 5081, Naturvårdsverket, 2000) finns trakter med särskilt värdefulla lövskogar beskrivna. Hackekvarn ligger inom en sådan trakt, "Ådellövskogar runt sjön Åsnen". Åsnenområdet har i länets naturvårdsprogram erhållit klass 1 i en tregradig skala, där klass 1 är det högsta värdet.

Att utöka befintliga naturreservat är viktiga åtgärder eftersom större skyddade områden har bättre förutsättningar för att långsiktigt bevara ett rikt växt- och djurliv. I det aktuella området kommer befintliga naturvärden gynnas och nya naturvärden att skapas genom aktiva skötselåtgärder.

De två områden som i samband med utökningen förs från skötselområde 3 till 1 i skötselplanen består av bokskog och Länsstyrelsens bedömning är att förutsättningarna att nå naturreservatets bevarandemål ökar om dessa områden förvaltas som bokskog istället för betesmark (se bilaga 1b).

Enligt Tingsryds kommuns översiktsplan (antagen av kommunfullmäktige 2006-06-29) ska aktiv vård och skydd av flora och fauna ske för att tillförsäkra alla förekommande växt- och djurarters fortsatta existens i sin naturliga miljö. Området är inte utpekad särskilt i planen men utökningen av naturreservatet strider inte mot planen.

Bevarandet av naturvärdena går inte att förena med ett ekonomiskt skogsbruk eller exploatering och ett långsiktigt skydd kan endast garanteras genom ett naturreservat. Utan ett beslut om utökning av naturreservatet riskerar de höga naturvärdena gå förlorade genom avverkning eller igenväxning. Förutsättningarna att bevara områdets biologiska mångfald och livsmiljöer bedöms som goda om bevarandemålen uppfylls, i enlighet med fastställd skötselplan.

Beslutet följer riktlinjer för prioritering av naturreservatsskydd och Sveriges internationella åtaganden om skydd av den biologiska mångfalden, samt Sveriges miljö kvalitetsmål. Utökningen av naturreservatet Hackekvarn bidrar till att uppfylla miljö kvalitetsmålen "Levande skogar" och "Ett rikt växt- och djurliv".

Länsstyrelsen anser, vid en intresseprövning enligt 7 kap. 25 § miljöbalken, att reservatsföreskrifternas utformning innebär en rimlig balans mellan de värden som ska skyddas och det intrång detta innebär för enskilds rätt att använda mark och vatten. Utökningen är förenlig med miljöbalkens mål i 1 kap. 1 § och bestämmelserna om hushållning med mark och vatten i 3 och 4 kap. miljöbalken.

I enlighet med vad som sägs i 4 och 5 §§ förordningen (2007:1244) om konsekvensutredning vid regelgivning, bedömer Länsstyrelsen att den föreslagna ordningsföreskriften enligt 7 kap. 30 § miljöbalken innebär så begränsade kostnadsmässiga och andra konsekvenser att det saknas skäl för en konsekvensutredning av regelgivningen.

UPPGIFTER OM NATURRESERVATET EFTER UTÖKNINGEN

Naturreservatets namn	Hackekvarn
NVR-id	2031089
Kommun	Tingsryd
Distrikt	Urshult
Natura 2000-område som berörs	SE0320164 Hackekvarn
Lägesbeskrivning	2,5 km nordväst om Urshults kyrka
Centrumkoordinater (SWEREF99TM)	X: 484650, Y: 6265668, X: 485404, Y: 6266902, X: 485358, Y: 6266682
Kartblad Index 100 km	62E
Kartblad Index 5 km	62E 6i SV, 62E 6i NO, 62E 6i NV
Naturgeografisk region	11 SÖ Smålands skog-/sjörik slätt
Huvudsaklig objektkategori	Ä, Ädellövskog
IUCN-kategori	IV, Habitat/Artskyddsområde (Habitat/Species Management Area)
Ägarkategori	Staten
Areal	Totalareal: 210 ha, varav 170,1 ha landareal (Enligt KNAS) och 39.9 ha vattenareal (Enligt KNAS)
Naturtyper i hektar (enligt KNAS)	Tallskog 7.2 Granskog 14.8 Barrblandskog 3.8 Barrsumpskog 3.2 Lövblandad barrskog 23.2 Triviallövskog 8.3 Ädellövskog 45.9 Triviallövskog med ädellövinslag 13.7 Lövsumpskog 0.8 Ungskog inklusive hyggen 40.3 Övriga skogsimpediment 0.3 Våtmark 0.6 Limnogen våtmark 0.1 Odlad mark 2.0 Betesmark 3.7 Övrig öppen mark 2.2 Sjöar och vattendrag 39.9
Förvaltare av reservatet	Länstyrelsen i Kronobergs län

BESKRIVNING AV OMRÅDET

Totalt utgör utökningen 6,8 ha skogsmark varav ca 2,5 ha består av lövrik ungskog uppkommen efter stormen Gudrun 2005. I ungskogen finns överståndare av bl.a. ek, bok och tall, vilka föryngrar sig. Länsstyrelsens bedömning är att en värdefull lövskog kan utvecklas i denna del efter att granen röjts bort. Ytterligare 2,5 ha utgörs av grandominerad planterad skog med lövinslag. Efter avverkning av granen kan området utvecklas till en värdefull lövskog. Strandzonen hyser äldre skog som domineras av löv och tall. I området finns också ca 2 ha lövdominerad skog på f.d. inägomark med asp, björk, bok, ek, hassel m.m. De äldsta träden bedöms vara över 100 år.

FÖRORDNANDE OM KUNGÖRELSEDELGIVNING

Länsstyrelsen förordnar, med stöd av 49 § delgivningslagen (2010:1932) jämfört med 27 § förordningen (1998:1252) om områdekydd enligt miljöbalken m.m., att delgivning av detta beslut ska ske genom kungörelse. Kungörelsen ska inom 10 dagar från detta förordnande införas i Post- och Inrikes Tidningar och i ortstidningen Smålandsposten.

Delgivningen ska anses ha skett två veckor efter dagen för detta beslut, förutsatt att kungörelsen inom 10 dagar från beslutet införts i ovan nämnda tidningar.

Beslutet hålls tillgängligt på Länsstyrelsen, Kungsgatan 8, Växjö och på Länsstyrelsens hemsida, www.lansstyrelsen.se/kronoberg

BESLUTANDE

Beslut i ärendet har fattats av Landshövding Kristina Alsér.

I handläggningen av ärendet, i vilket naturvårdshandläggaren Love Eriksen varit föredragande, har även naturvårdshandläggaren Robert Simonsson, länsjuristen Henrik Skanert, funktionsledaren Elisabet Ardö, t.f. enhetschefen Jan Grosen samt länsrådet Anders Flanking deltagit.

Kristina Alsér
Landshövding

Love Eriksen
Naturvårdshandläggare

ÖVERKLAGAN

Detta beslut kan överklagas av den som beslutet angår (16:12 § miljöbalken) genom skrivelse till regeringen. Överklagandet ska dock skickas in per e-post till kronoberg@lansstyrelsen.se eller per post till Länsstyrelsen i Kronobergs län, 351 86 VÄXJÖ. Länsstyrelsen måste ha fått överklagandet senast den 25 oktober 2016, annars kan inte regeringen pröva överklagandet.



Överklagandet ska innehålla följande:

- hänvisning till detta beslut, dnr 511-2989-2015
- vad som ska ändras och varför
- namnteckning, namnförtydligande och adressuppgifter
- eventuella handlingar som stöder överklagandet.

BILAGOR

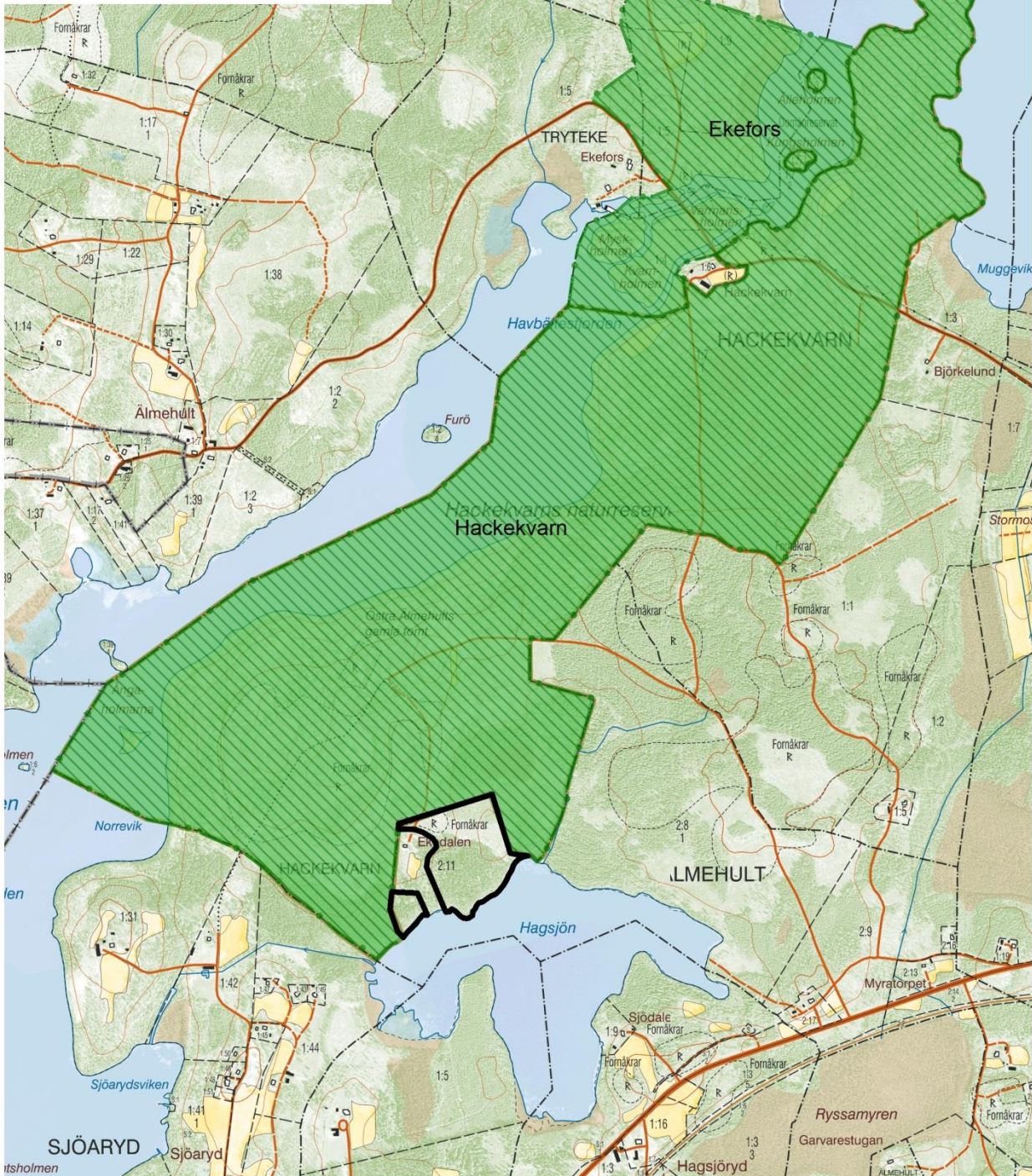
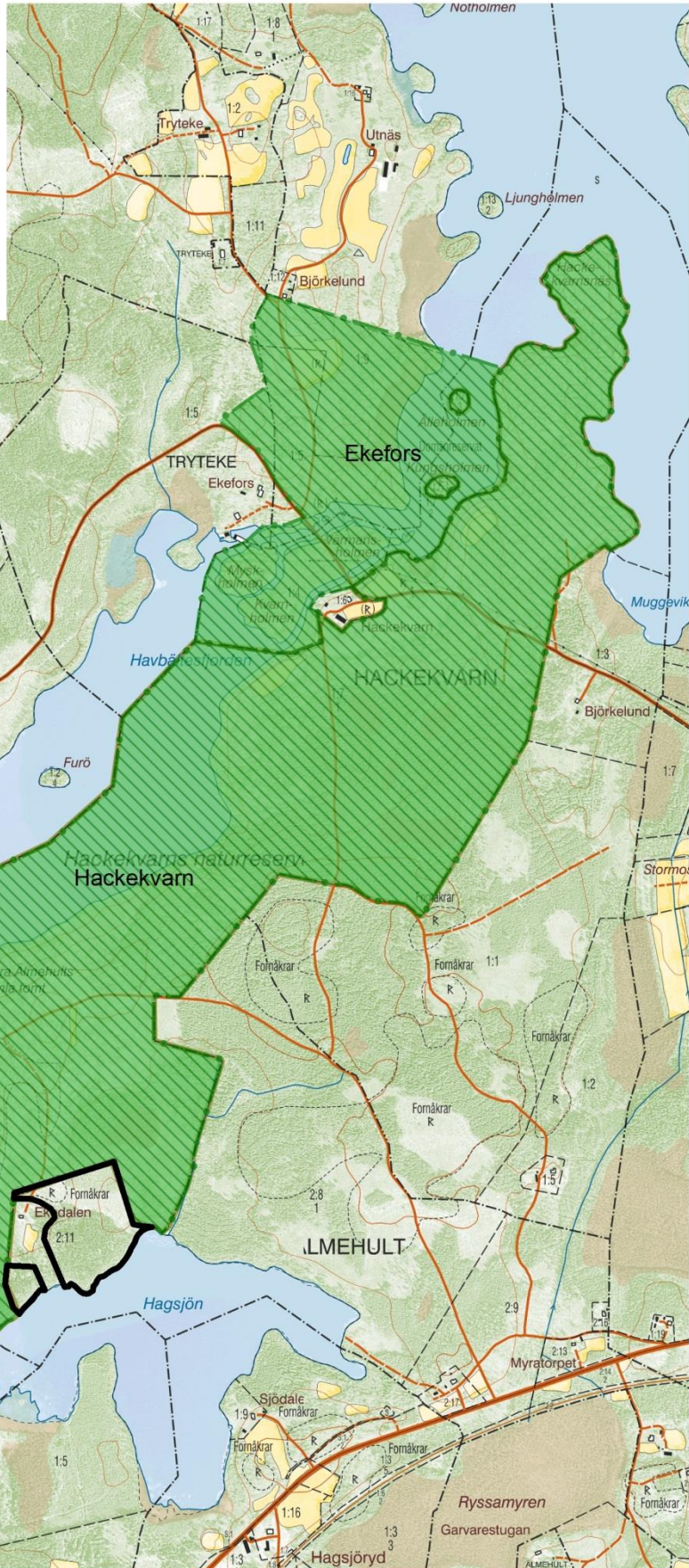
- 1.a. Beslutscharta
- 1.b. Skötselplanekarta
2. Beslut om bildande av naturreservat Hackekvarn den 11 december 2012, dnr. 511-3461-2012
3. Sakägarförteckning och sändlista
4. Miljöbalkens regler om naturreservat
5. Överklagandehänvisning

Karta till beslut om utökning av naturreservatet Hackekvarn i Tingsryds kommun



-  Befintliga naturreservat
-  Utökning

© Lantmäteriet, Länsstyrelsen

0 250 500
m



Skötselplanekarta till beslut om
utökning av naturreservatet
Hackekvarn i Tingsryds kommun

-  Skötselområden
-  Ändrade områden

© Lantmäteriet, Länsstyrelsen

0 250 500
m

