



BESLUT

Datum  
2006-05-02

Ärendenummer  
511- 6697-05

Vic-natur/RegDOS-id:  
**2002357**

**ÄNDRING AV BESLUT FÖR NATURRESERVATET KORRÖ,  
FASTIGHETEN KORRÖ 1:7 I LINNERYD FÖRSAMLING,  
TINGSRYDS KOMMUN**

BESLUT

Länsstyrelsen beslutar med stöd av 7 kap. 5 § tredje stycket miljöbalken (1998:808) om ändringar i beslutet för naturreservatet Korrö (Länsstyrelsens beslut 1970-09-08 med diarienummer IIIR11-15-69 samt länsstyrelsens beslut 1985-10-04 med diarienummer 11-131-1501-84 och 11.1211-1365-85).

Ändringarna innebär en revidering och modernisering av innehållet i ovannämnda beslut. På grund härav skall följande gälla för naturreservatet Korrö.

För att uppnå syftet med reservatet beslutar Länsstyrelsen att nedan angivna föreskrifter skall gälla för reservatet, se nedan under RESERVATSFÖRESKRIFTER.

Länsstyrelsen fastställer bifogad skötselplan (bilaga 2) för reservatets långsiktiga vård.

Länsstyrelsen utser Tingsryds kommun till förvaltare av reservatet.

Syftet med reservatet är att bevara åsformationen, bevara och utveckla mångformigheten av naturmiljöer och ett rikt växt- och djurliv samt främja möjligheterna till rekreation och studier av olika naturtyper inom ett område av väsentlig betydelse för allmänhetens friluftsliv. Naturvärdena i området är knutna till åsformationen, välhävdade ängs- och betesmarker, mader, grova lövträd och död ved samt till de olika skogsmiljöerna.

Reservatet skall under stort hänsynstagande till flora och fauna, vara tillgängligt för vetenskaplig forskning.

## BESLUT

Datum  
2006-05-02

Ärendenummer  
511-6697-05

Länsstyrelsen upphäver beslutet den 8 september 1970, med diarienummer IIIR11-15-69 samt Länsstyrelsens beslut 4 oktober 1985, diarienummer 11-131-1501-84 och 11.1211-1365-85 såvitt avser syftet med reservatet, reservatsföreskrifter, skötselplan och naturvårdsförvaltare. Det innebär att beslutet den 8 september 1970 fortfarande gäller såvitt avser förklaringen av Korrö som naturreservat.

## RESERVATSFÖRESKRIFTER

**A. Föreskrifter med stöd av 7 kap. 5 § miljöbalken om inskränkningar i rätten att använda mark- och vattenområden i naturreservatet**

Utöver förbud och föreskrifter i annan lagstiftning är det förbjudet att:

1. bedriva täkt av berg, sten, grus, sand, lera, jord, torv eller annan jordart;
2. borra, spränga, schakta, gräva, dika, tippa, eller utfylla;

*Anmärkning:*

- Förbudet skall ej utgöra hinder för akuta reparationer av kommunala ledningar, vilket snarast möjligt skall anmälas till Länsstyrelsen.
- Förbudet skall ej utgöra hinder för erforderligt underhåll av vägar och parkeringar.
- Underhåll av Svartabäcks invallningsföretag får ske, enligt villkoren i Länsstyrelsens beslut, 1976-02-10, om undantag från reservatsföreskrifterna (se bilaga 3).
- Underhåll av befintligt dike från Bastanäs Södergård 2:35, genom reservatets norra del, får ske efter samråd med förvaltaren.

3. anordna upplag annat än för tillfälligt jordbruksbehov eller reservatsskötsel;

*Anmärkning:*

- ytor där hävdgynnad vegetation kan skadas får inte tas i anspråk.

BESLUT

Datum  
2006-05-02

Ärendenummer  
511-6697-05

4. uppföra helt ny eller ändra befintlig byggnad eller annan anläggning;
5. anlägga luft- eller markledning;
6. använda kemiska bekämpningsmedel, konstgödsel, kalk eller andra kemiska preparat, på annan mark än åkermark inom vilken åkerbruk bedrivs;
7. tillskottsutfodra betesdjur som vistas inom reservatet;
8. stödutfodra vilt.

**B. Föreskrifter med stöd av 7 kap. 6 § miljöbalken om skyldighet att tåla visst intrång**

Markägare och innehavare av särskild rätt till marken förpliktas tåla att följande anordningar iordningställs och åtgärder vidtas:

1. utmärkning av reservatsgräns, iordningställande av anordningar för allmänheten i form av parkeringsplats, strövstigar, rastplats samt uppsättning av informationsskyltar;
2. tillfälliga virkesupplag i samband med skötselåtgärder;
3. åtgärder för vetenskaplig undersökning som i förväg godkänts av Länsstyrelsen.

**C. Föreskrifter med stöd av 7 kap. 30 § miljöbalken om rätten att färdas och vistas inom reservatet och om ordningen i övrigt inom området (gäller för allmänheten)**

Utöver förbud och föreskrifter i annan lagstiftning är det förbjudet att:

1. förstöra eller skada fast naturföremål eller ytbildning, exempelvis genom att gräva, borra, måla, mejsla eller på annat sätt skada berghällar, block eller dylikt;

BESLUT

Datum  
2006-05-02

Ärendenummer  
511-6697-05

2. framföra eller parkera motordrivet fordon eller släpvagn annat än på härför avsedda vägar eller iordningställd parkeringsplats;  
*Anmärkning:*
  - tillfällig parkering (del av skötselområde 1a) får användas under Korröfestivalen om det är förenligt med skyddsföreskrifterna för grundvatten-täkten i området.
3. utan förvaltarens tillstånd tälta eller uppställa husvagn;
4. utan förvaltarens tillstånd bedriva tävlings-, övnings-, lägerverksamhet eller dylikt;
5. anbringa tavla, skylt, plakat, affisch eller liknande anordning;  
*Anmärkning:*
  - tillfällig skyltning får ske vid anordning av tillfällig inrättad övning eller tipspromenad, efter samråd med förvaltaren.
6. göra upp eld, utom med medhavd ved på den av förvaltaren iordningställda eldplatsen strax söder om logen;
7. plocka eller gräva upp ris, örter, svampar, mossor eller lavar annat än bär eller matsvamp för husbehov;  
*Anmärkning:*
  - undantag från förbudet får ske i undervisningssammanhang på platsen, då endast enstaka vanliga kärllväxter får insamlas.
8. fälla eller på annat sätt skada levande eller döda träd eller buskar;
9. fånga eller samla in insekter, snäckor, maskar eller andra ryggradslösa djur;
10. medföra ej kopplad hund eller annat lösgående husdjur;

BESLUT

Datum  
2006-05-02

Ärendenummer  
511-6697-05

11. störa djurlivet exempelvis genom närgånget upp-  
trädande vid boplats eller liknande.

Från föreskrifterna C: 7, 8, 9 och 11 undantas åtgärder för vetenskaplig undersökning som i förväg godkänts av Länsstyrelsen.

Föreskrifterna under A, B och C utgör inte hinder för förvaltaren att utföra de åtgärder som behövs för att tillgodose ändamålet med reservatet enligt fastställd skötselplan, bilaga 2.

Föreskrifterna under C träder i kraft den dag som framgår av kungörandet i länets författningssamling och i ortstidning. Föreskrifterna gäller även om de överklagas.

Utöver ovan angivna föreskrifter gäller annan lagstiftning bl.a. miljöbalken, jaktlagstiftning, terrängkörningslagen och kulturminneslagen.

Enligt 7 kap 28a § miljöbalken krävs tillstånd för att bedriva verksamheter eller vidta åtgärder som på ett betydande sätt kan påverka miljön i ett Natura 2000-område.

ADMINISTRATIVA DATA

|                              |  |
|------------------------------|--|
| Namn:                        | Naturreservatet Korrö                        |
| Kommun:                      | Tingsryd                                     |
| Församling:                  | Linneryd                                     |
| Läge:                        | Söder om sjön Viren vid Ronneby-åns utlopp.  |
| Gränser:                     | Enligt karta, Bilaga 1                       |
| Total areal:                 | 38,2 ha varav 35,6 ha land och 2,6 ha vatten |
| Fastighet, markägarkategori: | Linneryds-Korrö 1:7, kommun                  |
| Förvaltare:                  | Tingsryds kommun                             |



BESLUT

Datum  
2006-05-02

Ärendenummer  
511-6697-05

Ekonomisk karta: 4F5c - 04552

Topografisk karta: 4F LESSEBO NV

Naturgeografisk region: Sydöstra Smålands skogs- och sjörika slättområden

Riksintessen nr: NRO07040 Korrö-Ronnebyån  
(naturvård)  
K 63:4 Korrö (kulturminnesvård)

Natura 2000,

områdeskod: SE0320072 Korrö

areal: 38,2 ha

områdestyp: SCI

naturtypskod: 6270-torra-friska låglandsgräsmarker (2,7 ha)  
6410-fuktängar med blåtåtel eller starr (5,0 ha)  
6510-slåtterängar i låglandet (4,6 ha)  
9060-barrskogar på eller i anslutning till rullstensåsar (2,0 ha)  
9070-trädklädda betesmarker av fennoskandisk typ (5,4 ha)  
91E0-alluviala lövskogar, som tidvis är översvämmade (0,5 ha)  
(rapporterat under 2005)

BESKRIVNING AV OMRÅDET

Inom Korröområdet finns en mäktig isälvsavlagring i form av en välbildad getryggås med åsgropar och ås-sänkor samt framträdande dödisgropar. Åsen är i hög grad orörd och utgör ett geovetenskapligt värdefullt referensobjekt för större getryggsåsar bildade över högsta kustlinjen i södra Sverige.

Korrö är ett område med gamla anor, sannolikt tillbaks till medeltiden. Under århundraden har Korröområdet vidgats till en framstående hantverksby beroende på dess läge vid Ronnebyåns utlopp från sjön Viren. Inom området finns historiska lämningar från

Datum  
2006-05-02

Ärendenummer  
511-6697-05

olika epoker som ger indikationer på hur marken kan ha nyttjats i forna tider.

Inom området finns odlingsmarker som sköts med slåtter och bete på traditionellt vis. Under århundraden har dessa välhävdade marker, skapat förutsättningar för idag sällsynta arter i odlingslandskapet. Slåttermarkerna är tämligen omfattande, med torra slåtterängar till fuktiga slåttermader. I fältskiktet finns bl.a. backsippa, blåsippa, gullviva, jungfrulin, Natt och dag, solvända, slätterfibbla och svinrot. Reservatet innehåller värdefulla naturtyper som har stort bevarandevärde. Hålträd och hamlade lindar med höga naturvärden förekommer. Mindre hackspett och bälgeting har påträffats.

För mer detaljerad beskrivning av natur- och kulturmiljö samt friluftsliv, se vidare i skötselplanen, bilaga 2.

#### REDOGÖRELSE FÖR ÄRENDET

Den 8 september 1970 bildades naturreservatet Korrö. Grund för beslut, reservatsföreskrifter, skötselplan och naturvårdsförvaltare fastställdes. I oktober 1985, ändrades beslutet med en modifiering av föreskrifterna och syfte samt revidering av skötselplanen.

I samband med revideringen av den nu tjugo år gamla skötselplanen har även frågan om ändring av beslutet genom modifiering av föreskrifterna och syfte väckts.

Under hösten 2005 har Lantmäteriet gjort en inmätning av reservatsområdet. Arealen för reservatsområdet har fastställts till 38,2 ha.

Ett förslag till beslut och skötselplan har remitterats till berörda myndigheter och olika föreningar m.fl. Markägare och övriga sakägare har förelagts att komma in med eventuella erinringar.

Erinringar som framförs av Tingsryds kommun gäller framförallt förslaget till föreskrifter samt synpunkter angående skötselplanens målsättningar och åtgärder. Erinringarna behandlar bl.a. schaktnings-



BESLUT

Datum  
2006-05-02

Ärendenummer  
511-6697-05

och utfyllnadsåtgärder, undantag i föreskrifter för vattentäkt, anläggning av bryggor, dikesunderhåll tältning och stormfällad skog samt besked om Tingsryds kommuns vattentäkts nyprojekterade brunnslägen. Tingsryds kommun ställer kravet att ingen bilparkering får ske inom en radie av 30 meter från gällande brunnslägen för att skydda grundvattentäkten mot möjliga föroreningar. Vidare framförs det synpunkter angående utökning av arealen slätteräng och betesmark samt dess arbetskrävande åtgärder. Utöver detta har Tingsryds kommun ytterligare några detaljsynpunkter.

Vägverket och Virens fiskevårdsområdesförening har ingen erinran mot förslaget.

Naturvårdsverket avstår från att yttra sig i ärendet.

Fiskeriverket och Sveriges Geologiska Undersökningar tillstyrker förslaget, med någon enklare ändring i skötselplanen.

Skogsstyrelsen konstaterar att förslag till beslut och skötselplan är väl genomtänkta, väl formulerade och att föreslagna åtgärder är bra. Skogsstyrelsen anser att minskningen av andelen gran och en upprustning av informationen i reservatet är mycket angelägen. Skogsstyrelsen har också synpunkter angående föreskrifterna och vilka undantag som bör lämnas. Vidare framförs detaljsynpunkter angående skötselplanens målsättningar och åtgärder.

Smålands museum tillstyrker förslaget och anser att dispositionen är bra strukturerad så att användbarheten underlättas. Förslaget avser att hålla ängs-, betes- och odlingsmarker öppna, vilket anses positivt för kulturmiljön. Smålands museum påpekar att i skötselområde 2f, där en ö vid namn "Bredenbergs ö" som anlades under mitten av 1800-talet bör särredovisas. Smålands museum påpekar också att antalet dödisgropar inom reservatet är fyra. Vidare anser Smålands museum att tidsschema bör mjukas upp med tanke på svårigheterna att hitta arbetskraft till att utföra föreslagna åtgärder.



BESLUT

Datum  
2006-05-02

Ärendenummer  
511-6697-05

Korröstiftelsen anser att skötselplanen har en bra strukturerad disposition, vilket underlättar användbarheten och att planen avser att hålla ängs-, betes- och odlingsmarker öppna, vilket stiftelsen anser positivt för kulturmiljön. Däremot anser stiftelsen att skötselåtgärderna medför allt för stora åtaganden för stiftelsens tilldelade ekonomiska resurser. Vidare påpekar stiftelsen att det är oerhört svårt att få fram någon som kan åta sig räfsning och slåtter. Korröstiftelsen menar att de inte kan ställa upp ideellt i större grad än de gör idag men är beredda till att verka för att antagen skötselplan genomförs om rimliga resurser samt en rimlig tidsplan för åtgärderna ställs till förfogande. Korröstiftelsen framför i sitt yttrande att "Bredenbergs ö" ska särredovisas som ett eget skötselområde beroende på att ön som anlades, under 1800-talets mitt, genom att en kanal grävdes och strandkanten stensattes kräver särskild skötsel.

Naturskyddsföreningen i Kronoberg har lämnat följande synpunkter. Slätterperioden skall ske mellan 1 augusti och 15 september. Tidig slåtter reducerar florans möjligheter att fröa av sig och missgynnar därmed spridningen av ängsfloran. Dessutom har bredbrämad bastardsvärmare flygtid under hela juli månad. Den tillfälliga "parkeringsytan" kan däremot slås tidigare, runt den 15 juli och därefter. Vidare anser man att föryngring av hassel enligt förslaget är direkt skadligt för den biologiska mångfalden. Naturskyddsföreningen påpekar att det är direkt felaktigt att i naturreservat röja stenmurar och rösen rena från träd och buskar. De menar att naturreservat är avsedda för att skydda växter och djur. Vidare anser Naturskyddsföreningen i Kronoberg att det är bra att spara solexponerad död ved, och att det är bra att bränna av ängar och betesmarker under tidig vår för att hålla tillbaka mossa och kvarstående förna. Brandskadare träd och buskar ska stå kvar om de skadas av bränningen, anser de.

Kronobergs ornitologiska förening har inget att erinra mot förslaget och framhåller att det är positivt att äldre beslut ses över och korrigeras med hänsyn till nuvarande förhållanden.

BESLUT

Datum  
2006-05-02

Ärendenummer  
511-6697-05

Tobias Ivarsson tillstyrker förslaget och vill meddela att skötselplanen är bra utifrån de naturvärden man kan tänka sig i området. Speciellt positivt är det att mängden död ved beaktas, då speciellt solbelyst död ved är ett mycket viktigt substrat i en blomrik miljö. Vidare anser Tobias Ivarsson att det framgår med stor tydlighet att kunskapen om olika arters förekomst i området är bristfällig. Han menar att kunskapen om vilka intressanta och rödlistade arter som finns i området är mycket viktigt, då skötseln borde vara anpassad för att gynna och förstärka den biologiska mångfalden som finns. Han anser också att skötselområde 2a, den före detta åkern, hellre skulle vara slätteräng än föreslaget betesmark, beroende på att skötselområdet skulle kunna bli en betydelsefull lokal för bl.a. vildbin, fjärilar och ängssvampar.

MOTIVERING

Området Korrö förklarades den 8 september 1970 som naturreservat med stöd av 7 § naturvårdslagen. Genom 2 § Lag (1998:811) om införandet av miljöbalken upphävdes naturvårdslagen. Enligt övergångsbestämmelserna gäller dock samma områdesskydd som tidigare och de nya bestämmelserna i miljöbalken skall tillämpas för denna typ av äldre naturreservat fr.o.m. miljöbalkens införande den 1 januari 1999.

Enligt 7 kap 5 § 3 stycket miljöbalken får Länsstyrelsen om det senare visar sig finnas nya skäl eller behövs ytterligare inskränkningar för att uppnå syftet med skyddet, meddelas beslut om detta.

Länsstyrelsen har tagit ställning till erinringar och synpunkter som inkommit. Dessa har medfört vissa ändringar i beslut och skötselplan, så långt det varit förenligt med reservatets syfte. Länsstyrelsen anser att vissa synpunkter inte kan tillgodoses vid bevarandet av så höga naturvärden som det finns i naturreservatet.

Länsstyrelsen anser att schaktnings- och utfyllnadsåtgärder i anslutning till föreslagen tältplats, norr om hantverksbyn, inte är förenligt med reservatets syfte och där till intilliggande intressen. Beträffande den tillfälliga tältplatsen som Tingsryds

BESLUT

Datum  
2006-05-02

Ärendenummer  
511-6697-05

kommun framför, på den tidigare åkern norr om hantverksbyn, anser Länsstyrelsen att den får anordnas vid Korrö festivalen efter tillstånd från förvaltaren, enligt föreskrift C.3.

Länsstyrelsen anser inte det är förenligt med reservatets syfte samt med områdets Natura 2000-status att Tingsryds kommun undantas från föreskrifterna vid anläggandet eller vid underhåll av vattentäkten samt för anläggning av nya bryggor. Länsstyrelsen vill framhålla innebörden av en reglerad tillståndsplikt med dispensansökan som lägsta krav, för att områdets naturvärden ej skall påverkas mer än nödvändigt.

Länsstyrelsen bedömer att faran för insektssvärmningar vid de stormfällda träden inom skötselområde 4b är begränsade samt att risken för att det skulle ske en insektssvärmning som skulle kunna påverka intilliggande skogfastigheter negativt, är synnerligen liten. De stormfällda träden i skötselområde 4b är omgärdade av stående skog. Denna skog kan fungera som skydd mot eventuella insektssvärmningar genom att beskugga vindfällena och fånga upp insekter. Länsstyrelsen anser att det är förenligt med reservatets syfte att lämna vindfällena kvar, för bevarandet av hotade arter knutna till en hög andel död ved. Vidare anser Länsstyrelsen att det är betydelsefullt för besökande till området att bli påmind om stormen 2005 och dess konsekvenser ur ett naturvårdsperspektiv.

Länsstyrelsen anser att det är befogat att revidera den tillfälligt sanktionerade parkeringsytan i skötselområde 1a, beroende på områdets nyprojekterade brunnslägen. Tingsryds kommun ställer kravet om att skydda grundvattentäkten mot eventuella föroreningar med en radie av 30 meter som säkerhetsavstånd vid bilparkering, vilket Länsstyrelsen tillmötesgår.

Länsstyrelsen har reviderat tidsangivelserna för de olika skötselåtgärderna och har därvid till stora delar tillmötesgått inkomna synpunkter. Däremot har Länsstyrelsen inte reducerat arealen slätterängar eller betesmarker beroende på områdets höga naturvärden. Länsstyrelsen ser positivt på att ägarna

## BESLUT

Datum  
2006-05-02

Ärendenummer  
511-6697-05

till fastigheten Bastanäs Södergård 2:35 är positiva till en sambetning med reservatets norra delar.

Länsstyrelsen gör bedömningen att tiden för slåtterstart inte behöver flyttas fram till den 1 augusti. Slåttern sker idag vid den tiden på året utan reglering av detta. Föreslagen tid, tidigast den 15 juli, är anpassad efter att först slå områden med anspråk för Korrö festivalen och därefter fortsätta med att slå återstående områden. Slåttertiderna är till stora delar anpassade för att gynna den sensblommande vegetationens frösättning och pollensamlade insektsfaunas utvecklande under den senare delen av sommaren.

Länsstyrelsen anser att det är betydelsefullt att röja vid kulturlämningar såsom stenmurar. Vid odlingsrösen får dock en viss föryngringsvegetation av lind och ask samt bärande träd och buskar finnas.

Korrö ingår som en del i ett större område kring Rollsmoåsen/Ronnebyån som är av riksintresse för naturvården (objektnummer NRO07040), enligt Naturvårdsverkets beslut 1988-09-19 och 2000-02-07. Korröområdet är även av riksintresse för kulturmiljövården (K 63:4). Områden av riksintresse för natur- och kulturmiljövård skall enligt hushållningsbestämmelserna i 3 kap 6 § miljöbalken skyddas mot åtgärder som kan påtagligt skada natur- eller kulturmiljön. Naturreservatet Korrö ingår också i EU:s nätverk av värdefulla naturområden, Natura 2000.

Korröområdet har i länets naturvårdsprogram erhållit klass 1 (särskilt stora naturvärden) i en tregradig skala, där klass 1 är det högsta värdet. Reservatet ligger inom en mycket välbildad del av Rollsmoåsen.

Länsstyrelsen anser, vid en intresseprövning enligt 7 kap 25 § miljöbalken, att ändringarna i reservatsföreskrifternas utformning innebär en rimlig balans mellan de värden som skall skyddas och det intrång detta innebär för enskilds rätt att använda mark och vatten. Ändringarna i reservatsbeslutet är förenlig med miljöbalkens mål i 1 kap. 1§ och bestämmelserna om hushållning med mark och vatten i 3 och 4 kapitlen miljöbalken samt med översiktsplanen (antagen 1991-02-28) för Tingsryds kommun.

BESLUT

Datum  
2006-05-02

Ärendenummer  
511-6697-05

FÖRORDNANDE OM KUNGÖRELSEDELGIVNING

Länsstyrelsen förordnar, med stöd av 16 § delgivningslagen (1970:428) jämfört med 27 § förordningen (1998:1252) om områdesskydd enligt miljöbalken m.m. att delgivning av detta beslut skall ske genom kungörelse. Kungörelsen skall inom 10 dagar införas i tidningen Smålandsposten samt på Länsstyrelsens hemsida. Delgivningen skall anses ha skett på tionde dagen efter dagen för detta beslut, förutsatt att kungörelsen inom den tiden införts i tidningen Smålandsposten.

Beslutet hålls tillgängligt på Länsstyrelsen, Kungsgatan 8, Växjö.

HUR MAN ÖVERKLAGAR

Detta beslut kan överklagas genom skrivelse till regeringen. Överklagandet skall dock skickas in till Länsstyrelsen i Kronobergs län, 351 86 VÄXJÖ. Länsstyrelsen måste ha fått överklagandet senast den 2 juni 2006, annars kan inte regeringen pröva överklagandet.

Överklagandet bör innehålla följande:

- hänvisning till detta beslut, dnr 511-6697-05
- vad som skall ändras
- namnteckning, namnförtydligande och adressuppgifter
- eventuella handlingar som stöder överklagandet.



BESLUT

Datum  
2006-05-02

Ärendenummer  
511-6697-05

UPPLYSNINGAR

Beslut i ärendet har fattats av Landshövdingen Lars-Åke Lagrell.

I den slutliga handläggningen av ärendet, i vilket Jonas Wäglind varit föredragande har även länsråd Claes Sjöblom, miljövårdsdirektör Carl-Philip Jönsson, funktionsansvarig för naturvård Elisabet Ardö, chefsjurist Lena Stjernqvist, länsantikvarie Margit Forsström, länsarkitekt Lars Hederström samt lantbrukskonsulent Robert Simonsson deltagit.

Mot beslutet har länsarkitekt Lars Hederström lämnat avvikande mening, bilaga 7.

Lars-Åke Lagrell

Jonas Wäglind

Delgivningssätt

Beslutet skall kungöras i länets författningssamling samt i Smålandsposten.


Bilagor

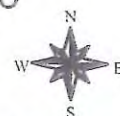
1. Beslutskarta
2. Skötselplan inklusive karta
3. Villkor för Svartabäcks Invallningsföretag
4. Sändlista
5. Miljöbalkens regler om naturreservat
6. Hur man överklagar
7. Avvikande mening

Ärendenummer 511-6697-05

BILAGA 1 2006-05-02

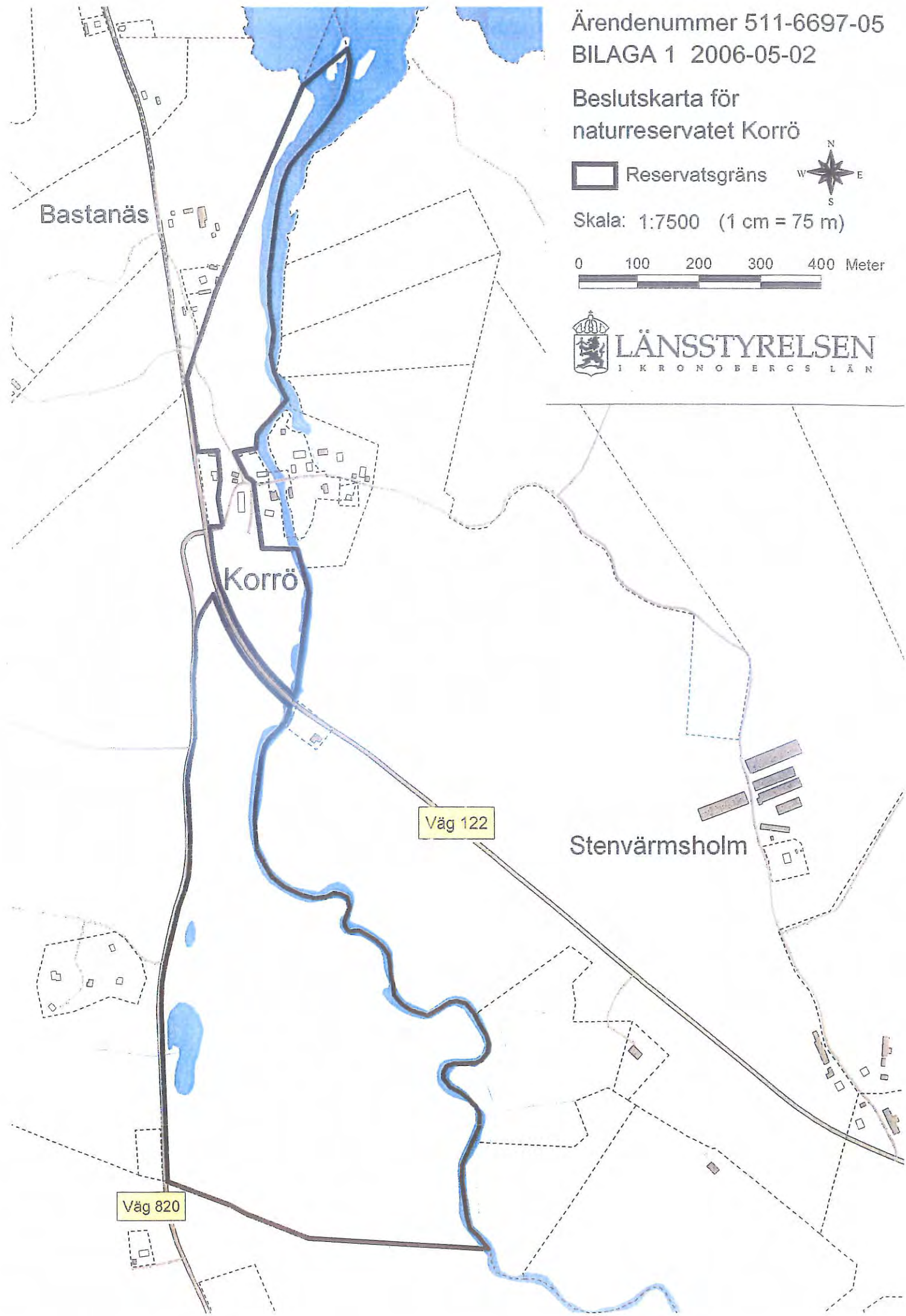

### Beslutskarta för naturreservatet Korrö

 Reservatsgräns



Skala: 1:7500 (1 cm = 75 m)

0 100 200 300 400 Meter



Svartabäckens Invallningsföretag  
 Yngve Pettersson  
 Svartabäck  
 360 24 LINNERYD

Underhåll av invallningsföretags inom naturreservatet Kornd

Svartabäckens Invallningsföretag har i december 1975 anhållit om tillstånd att skakta i anslutning till en invallad åker inom naturreservatet Kornd.

Enligt föreskrifterna för naturreservatet beslutade 1970-09-03 gäller förbud att utföra skaktning eller utfyllnad.

Samsök i ärendet har ägt rum med Tingaryds kommun, Korndotiftelsen och stogovårdsnämnden.

Underhållsarbetena motverkar icke reservatets syfte. Enligt skätsplanen för reservatet fastställt 1970-09-10 skall den invallade åkern hållas i hävd. Underhåll av vallen behövs därför.

Länsstyrelsen medger undantag från gällande reservatföreskrifter beträffande skaktning och utfyllnad. Som villkor föreskrives följande:

Massor får inte tas i kanten av ån, så att åstranden ändras. Massor får tas mellan ån och vallen utan att åstranden ändras samt mellan vallen och åkern. Ingreppet skall göras så litet som möjligt. Marken skall avjämjas väl vid arbetets avslutande.

Länsstyrelsen medger vidare undantag från förbudet mot skaktning och utfyllnad för framtida underhåll av vallen. Samsök skall äga rum med markägaren och reservatförvaltaren i god tid före arbetena.

Vid den slutliga handläggningen av detta ärende i vilket Länsrådet Per Björing beslutat och byrådirektören Carl Erik Johansson varit föredragande har även byrådirektören Ulf Lettevall, i.e. Länsassessoren Lennart Sandkler och Länsarkitekten Bo Kjellberg deltagit.

Bevillnings hänvisning till jordbruksdepartementet enligt bilaga.

Per Björing

Carl Erik Johansson