



**UTÖKNING AV NATURRESERVATET LUNNABACKEN I URSHULTS  
SOCKEN, TINGSRYDS KOMMUN**

**BESLUT**

Länsstyrelsen förklarar, med stöd av 7 § naturvårdslagen (1964:822), områdena som anges på bifogad karta, se bilaga 1, och som de beskrivs nedan som naturreservat. Områdena skall ingå i naturreservatet Lunnabacken (Länsstyrelsens beslut 1960-06-22 med diarienummer IIIÖ1-8-56).

I samband med utökningen av naturreservatet görs samtidigt en revidering och en modernisering av innehållet i det äldre beslutet. Till följd härav skall följande gälla för naturreservatet.

Länsstyrelsen beslutar med stöd av 8 § andra stycket naturvårdslagen att ny grund enligt följande skall gälla för naturreservatet Lunnabacken.

Lunnabacken är en naturskön och välbesökt plats vid sjön Åsnen. Området har stort värde för **friluftslivet** och för **landskapsbilden**. Ädellövskogen i Lunnabacken har mycket stora **biologiska** värden som livsmiljö för hotade växter och djur. Förekomst av bl.a. mycket gamla och grova träd samt död grov ved är en förutsättning för detta växt- och djurliv.

**Syftet med reservatet** är att bevara ett område med stort värde för friluftslivet. Syftet är också att i det västra området skydda en ädellövskog som får utvecklas i huvudsak fritt till ett naturskogsartat bestånd samt i det östra området skydda och vårda en ädellövskog omgiven av öppet odlingslandskap. Detta för att bibehålla och öka den biologiska mångfalden i området som helhet.

För att trygga ändamålet med reservatet beslutar Länsstyrelsen med stöd av 8 - 10 §§ naturvårdslagen samt 10 § naturvårdsförordningen (1976:484) att nedan angivna föreskrifter skall gälla för reservatet, se nedan under RESERVATSFÖRESKRIFTER.

Länsstyrelsen meddelar med stöd av 9 § naturvårdsförordningen föreskrifter för naturvårdsförvaltningen av reservatet genom att fastställa den till beslutet bifogade skötselplanen, se bilaga 2.

Länsstyrelsen utser med stöd av 9 § naturvårdsförordningen Skogsvårdsstyrelsen till naturvårdsförvaltare av naturreservatet.

Länsstyrelsen upphäver beslutet den 22 juni 1960 om fridlysning av Lunnabacken, såvitt avser grund för beslutet, reservatsföreskrifter, skötselplan och naturvårdsförvaltare.

#### Uppgifter om naturreservatet

Namn	Lunnabacken
Kommun	Tingsryd
Registerområde (socken)	Urshult
Läge	6 km N Urshults kyrka, topografisk karta 4E TINGSRYD SO, ekonomisk karta 4E 4h SÅNNAHULT
Gränser	Gränsen för det västra området följer gränsen för fastigheten Sånnahult 2:3, med undantag för den östra sidan som går i gränsen mellan skog och nuvarande åkermark. Gränsen för det östra området följer fastighetsgränsen för Sånnahult 1:10, med undantag av den västra sidan som går i gränsen mellan lövskogen å ena sidan och vägen, fruktodlingar, m.m. vid Kurrebo å andra sidan. Se karta bilaga 1.
Areal	Efter utökning omfattar reservatet totalt 6,3 ha fördelade på två områden. Därav 4,1 ha bokskog, 1,4 ha blandskog av ädellöv, 0,4 ha äng och 0,4 ha tomt kring hembygdsgården.
Fastigheter	Sånnahult 1:10 och 2:3
Syfte	Att bevara en naturskön plats och värdefull ädellövskog.
Sakägare	Enligt förteckning, bilaga 3.
Förvaltare	Skogsvårdsstyrelsen

#### BESKRIVNING AV OMRÅDET

##### Natur

Lunnabacken är belägen i byn Sånnahult som ligger på en udde i södra delen av sjön Åsnen. Åsnenområdet har för tusentals år sedan haft sammanhängande ädellövskogar. Idag domineras istället stora delar av skogsmarken av gran. De kvarvarande lövskogs-



områdena har därför särskilt stor biologisk betydelse för hotade växt- och djurarter.

I det östra området som omger hembygdsgården finns öppen ängsmark och ädellövskog med många trädslag representerade t.ex. bok, ek, lind, lönn, alm, hassel m.m. I skogen finns inslag av grova träd som är rester från tidigare löväng.

I det västra området finns en 100-120-årig bokskog i en sluttning mot Åsnen.

Reservatets omgivningar präglas av ängsfruktodlingar som utgör ett för trakten karaktäristiskt inslag i odlingslandskapet.

#### Kulturhistoria

Hela reservatet ligger på mark som vid storskifte 1777 och laga skifte 1845 var inägomark. Det som idag är en slätteräng var då åkermark och det som idag är lövskog var vid den tiden ängsmark.

Området har även utnyttjats för odling längre tillbaka, i bokskogen i det västra området finns röjningsrösen som har bedömts vara spår av åkerbruk från tidig medeltid.

Mer om Sännahults kulturhistoria finns att läsa i en agrarhistorisk landskapsanalys av byn som utförts av Riksantikvarieämbetet (Landskapsprojektet rapport 1998:2).

#### Friluftsliv

Lunnabacken med omgivningar, bl.a. fruktodlingar m.m. vid Kurrebo, är ett välkänt naturskönt utflyktsmål vid Åsnen. På högsta punkten finns en hembygdsgård med hitflyttade äldre hus, dansbana, m.m. Hembygdsgårdens huvudbyggnad är hitflyttad på 1950-talet från Odensvallahult i östra delen av Urshults socken. Från ängen i reservatet har man en vidsträckt utsikt över Åsnens övärld. Genom bokskogen leder en välutnyttjad stig från Kurrebo och hembygdsgården till Kärrasand (camping, badplats, m.m.).

#### REDOGÖRELSE FÖR ÄRENDET

Länsstyrelsen förklarade genom beslut den 22 juni 1960 och med stöd av 13 § naturskyddslagen den s.k. Lunnabacken som naturpark på grund av sin naturskönhet. Enligt 45 § i övergångsbestämmelserna till naturvårdslagen skall i fråga om fridlysning, som skett med stöd av äldre lag, så anses som om beslutet meddelats enligt motsvarande bestämmelse i

nya lagen. Därmed blev Lunnabacken automatiskt ett naturreservat vid naturvårdslagens införande 1964.

Utökning av naturreservatet Lunnabacken aktualiserades i samband med att fastigheten Sånnahult 2:3 skulle säljas 1996. Tingsryds kommun köpte fastigheten och Naturvårdsverket beslöt bidra med statsbidrag till förvärvet. Villkoret för att statsbidrag skall utbetalas är att det befintliga naturreservatet Lunnabacken utökas med de värdefulla ädel-lövskogsområden som finns på denna fastigheten och att dessa områden lämnas för i huvudsak fri utveckling.

Utökningen omfattar två områden, dels ett litet område (0,1 ha) som ansluter till det befintliga naturreservatets västra gräns, dels ett större område (4,1 ha) nere vid Åsnens strand. Naturreservatet kommer i och med detta beslut att bestå av två områden med en sammanlagd areal på 6,3 ha.

Förslaget till beslut har remitterats till Naturvårdsverket, Skogsvårdsstyrelsen, Tingsryds kommun, Stiftelsen Kurrebo, Hembygdsföreningen Gamla Urshult, Urshults bygdegille, Naturskyddsföreningen i Tingsryd och Kronobergs Ornitologiska Förening.

Yttranden har inkommit från Naturvårdsverket, Skogsvårdsstyrelsen och Kommunstyrelsens arbetsutskott som samtliga tillstyrker Länsstyrelsens förslag. Skogsvårdsstyrelsen har också lämnat detaljsynpunkter på föreskrifter och förslag till ändring av skötselplanen. Kommunstyrelsens arbetsutskott har framfört att kostnaden för skötseln på reservatet inom naturvårdsverkets fastighet skall staten ensam svara för (i motsats till Länsstyrelsens förslag att kostnaden skulle delas lika mellan stat och kommun).

#### MOTIVERING

Lunnabacken ligger i Åsnenområdet som i sin helhet är av riksintresse för naturvården (objektnummer NG 07-24) och för friluftslivet (FG 07-03) enligt Naturvårdsverkets beslut 1988-09-19. Sådana områden skall enligt lagen skyddas mot åtgärder som påtagligt kan skada natur- och kulturmiljön. Åsnen-Mörrumsån-Mien-området är vidare i sin helhet av riksintresse med hänsyn till de natur- och kulturvården som finns i området enligt 3 kap. 2 § naturresurslagen. Inom sådana områden gäller enligt denna lag särskilda bestämmelser vid exploateringsföretag och andra ingrepp i miljön.



Lunnabacken och bokskogen i västra delen av reservatet har i länets naturvårdsprogram getts den näst högsta skyddsvärdeklassen i en tregradig skala.

I översiktsplanen för Tingsryds kommun (antagen 1991) anges Lunnabacken som ett särskilt värdefullt naturområde, där bl.a. åtgärder till skydd för naturmiljön och främjande av friluftslivet rekommenderas.

Det västra området i Lunnabacken har goda förutsättningar att hysa hotade växter och djur som är knutna till naturskogsartad ädellövskog, särskilt när skogen blir äldre och tillgången på grova träd och död ved ökar. Detta uppnås genom att området i stort sett lämnas till fri utveckling.

Lövskogen i det östra området och som omger hembygdsgården bör däremot skötas i viss mån. Området består idag av skogsmark och har inga stora naturvärden kvar i fältskiktet från perioden som ängsmark. Därför finns för närvarande inga motiv att återskapa en ängs- eller hagmark med hävd. Däremot ligger området som en ö i ett i övrigt brukat odlingslandskap, på en exponerad höjd och i nära anslutning till bebyggelse. Mot denna bakgrund finns det skäl att vårda detta område så att många av träden får "hagmarkskaraktär" d.v.s. grova träd med vida, solbelysta kronor.

Eftersom skyddet för det befintliga naturreservatet nu tillgodoses genom detta reservatsbeslut bör beslutet från den 22 juni 1960 upphävas i de delar det har ändrats genom detta beslut.

#### RESERVATSFÖRESKRIFTER

##### **A. Föreskrifter med stöd av 8 § naturvårdslagen om inskränkningar i rätten att förfoga över fastigheter inom naturreservatet**

Utöver förbud och föreskrifter i annan lagstiftning är det förbjudet att

1. uppföra ny byggnad eller annan anläggning eller utföra till- eller ombyggnad av befintlig byggnad eller anläggning,
2. anlägga campingplats eller uppställningsplats för husvagnar,
3. borra, spränga, gräva, schakta, markbereda, dika, dikesrensa, dränera, utfylla, tippa eller utföra annan åtgärd som förändrar områdets topografi, yt- eller dräneringsförhållanden,

4. bedriva täkt av berg, sten, grus, matjord eller andra jordarter,
5. anlägga väg, parkeringsplats eller ridstig,
6. anlägga brygga eller uppläggningsplats för båt,
7. anlägga luft- eller markledning,
8. sätta upp tavla, skylt, affisch eller därmed jämförlig anordning,
9. avverka levande eller döda träd eller buskar eller bedriva annat skogsbruk utöver vad som är förenligt med skötselplanen,
10. anordna upplag annat än tillfälliga för reservatsskötselns behov,
11. samla in växter eller djur,
12. plantera in för trakten främmande djur- eller växtarter,
13. använda bekämpningsmedel, gödselmedel, kalk, eller andra kemiska preparat,  
Amn. bekämpning av skadegörare i/på bebyggelsen i hembygdsgården får ske.

Föreskrifterna utgör inte hinder för de åtgärder som behövs för att tillgodose ändamålet med reservatet enligt skötselplanen, bilaga 2.

**B. Föreskrifter med stöd av 9 § naturvårdslagen om skyldighet att tåla visst intrång**

Markägare och innehavare av särskild rätt till marken förpliktas tåla att de åtgärder vidtas inom naturreservatet som framgår av skötselplanen, bilaga 2.

**C. Föreskrifter med stöd av 10 § naturvårdslagen om vad allmänheten har att iaktta inom reservatet**

Utöver förbud och föreskrifter i annan lagstiftning är det förbjudet att

1. förstöra eller skada fast naturföremål eller ytbildning, exempelvis genom att borra, måla, mejsla eller på annat sätt skada berghällar, block, levande eller döda träd eller stubbar,
2. framföra eller parkera motordrivet fordon med undantag för hembygdsgårdens behov inom skötselområde 1,
3. tälta, ställa upp husvagn, husbil eller annan släpvagn,
4. rida,



5. störa djurlivet, t.ex. genom närgånget uppträdande vid fågelbo, gryt eller motsvarande,
6. elda,
7. gräva upp, plocka eller bryta buskar, ris, örter, svampar, mossor och lavar,
8. samla in insekter, snäckor eller andra djur,
9. snitsla spår eller ordna orienteringskontroll,
10. sätta upp tavla, skylt, affisch eller därmed jämförlig anordning,

Föreskrifterna under C träder i kraft den dag som framgår av kungörandet i länets författningssamling.

#### HUR MAN ÖVERKLAGAR

Detta beslut kan överklagas hos regeringen, se bilaga 5, formulär 3.

#### UPPLYSNINGAR

Beslut i detta ärende har fattas av landshövding Wiggo Komstedt efter delegation av Länsstyrelsens styrelse genom beslut den 17 mars 1997. I den slutliga handläggningen av ärendet i vilket byrådirektören Helene Pettersson har varit föredragande har även närvarit länsrådet Claes Sjöblom, miljö-  
vårdsdirektören Carl-Philip Jönsson, avdelnings-  
direktören Staffan Sundlöf, avdelningsdirektören Kenneth Pettersson, byrådirektören Jörgen Andersson, länsantikvarien Margit Forsström samt biträdande länsarkitekten Järda Blix.

  
Wiggo Komstedt

  
Helene Pettersson

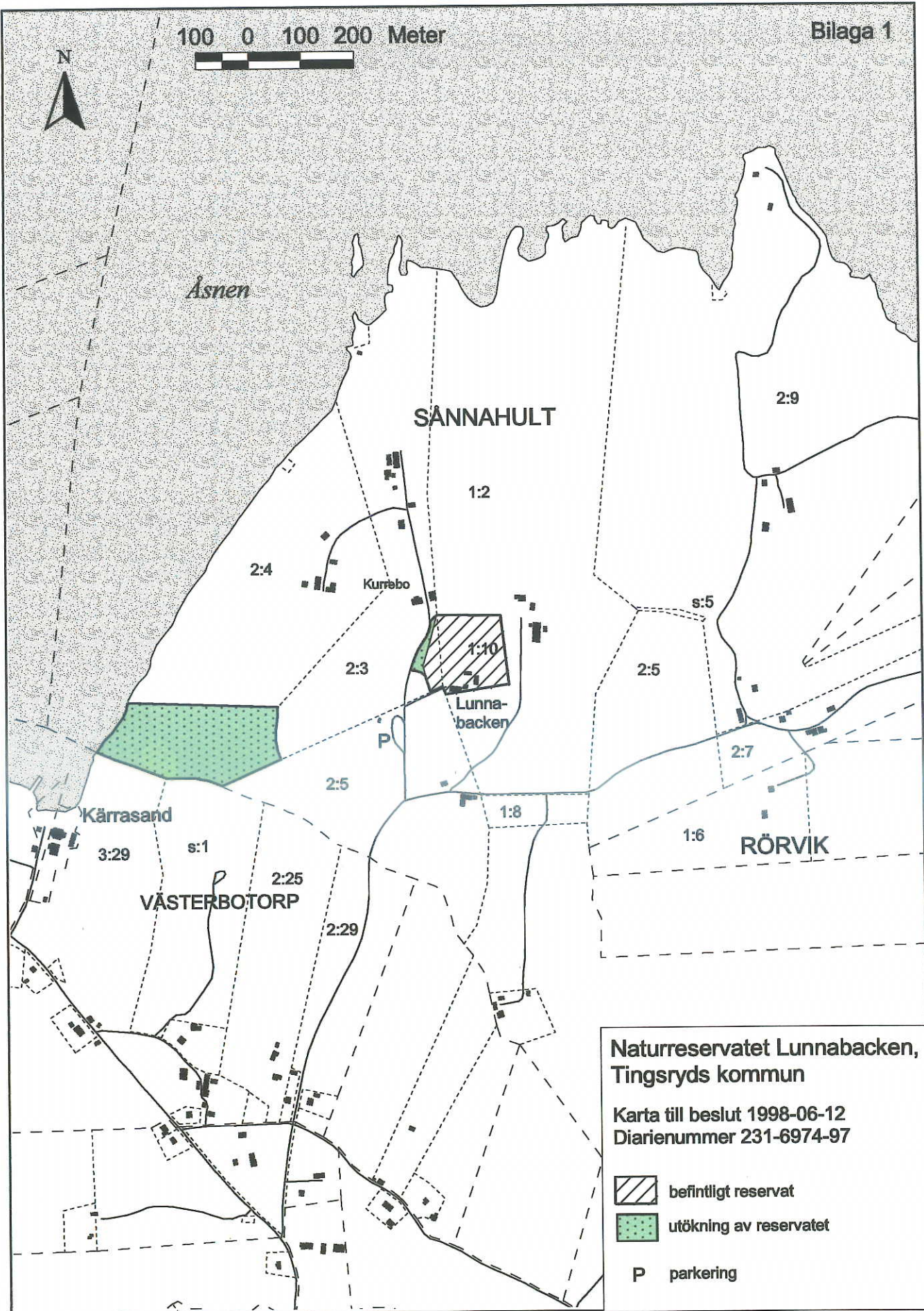
#### Bilagor

- 1 Karta visande naturreservatets avgränsning m.m.
- 2 Skötselplan med karta
- 3 Sakägarförteckning
- 4 Sändlista
- 5 Hur man överklagar

**Beslutet skall kungöras i länets författningssamling**





100 0 100 200 Meter



**Naturreseptatet Lunnabacken,  
Tingsryds kommun**

Karta till beslut 1998-06-12  
Diarienummer 231-6974-97

-  befintligt reservat
-  utökning av reservatet
- P** parkering