



Beslut om bildande av naturreservatet Borggrensviken, Krokoms kommun, samt föreskrifter för reservatet;

23FS 2018:33

Utkom från trycket
den 14 november 2018

beslutad den 12 november 2018 (dnr 511-5920-2017).

Länsstyrelsen beslutar med stöd av 7 kap. 4 § miljöbalken (1998:808) att förklara det område som avgränsas med heldragen linje på bifogad karta (bilaga 1) som naturreservat. Reservatet har den avgränsning som slutligen utmärks i fält.

Föreskrifter

För att uppnå och tillgodose syftet med naturreservatet beslutar Länsstyrelsen med stöd av 7 kap. 5, 6 och 30 §§ miljöbalken samt 22 § första stycket förordningen (1998:1252) om områdesskydd enligt miljöbalken m.m. att nedan angivna föreskrifter ska gälla för naturreservatet.

A. Föreskrifter med stöd av 7 kap. 5 § i miljöbalken om inskränkningar i rätten att använda mark- och vattenområden

Utöver föreskrifter och förbud enligt andra lagar är det förbjudet att inom naturreservatet:

1. uppföra byggnad eller annan anläggning, till exempel vindkraftverk, mast, antenn, luft- eller markledning, bro eller spång,
2. utöka eller förändra befintlig byggnad eller anläggning,
3. sätta upp tavla, plakat, skylt, göra inskrift eller liknande,
4. anordna upplag, utföra fyllning eller tippning, spränga, schakta, borra, gräva, markbereda, utföra någon annan typ av markbearbetning eller bedriva täkt av något slag,
5. anlägga väg, skoterled, uppställningsplats för fordon, eller liknande anläggningar,
6. framföra motordrivet fordon i terräng på barmark,
7. dika, kulvertera dike, dämna, eller utföra annan åtgärd som påverkar områdets naturgivna hydrologiska förhållande,
8. utföra skogsvårds- eller skogsskötselåtgärder,
9. fälla eller skada träd och buskar, samt flytta eller upparbeta stående och liggande döda träd eller delar av träd,
10. införa för området främmande växt- eller djurart,
11. använda kemiska eller biologiska bekämpningsmedel, tillföra kalk eller andra växtnäringsämnen,
12. upplåta mark för militär övningsverksamhet,
13. placera ut saltstenar i anslutning till källor och fuktig-blöt mark.

Utan Länsstyrelsens tillstånd är det förbjudet att:

14. uppföra jaktorn på ny plats,



15. dikesrensa.

B. Föreskrifter med stöd av 7 kap. 6 § miljöbalken om skyldighet att tåla visst intrång

Markägare och innehavare av särskild rätt till marken förpliktas tåla att följande anordningar utförs och åtgärder vidtas för att tillgodose syftet med naturreservatet:

1. utmärkning av naturreservatets gränser,
2. uppsättning av informationstavla vid plats som markeras på karta, bilaga 1,
3. naturvårdsbränning i område som markeras på karta, bilaga 1, samt i samband med detta anläggande av mineraljordsträngar för brandavgränsning samt transport av bränningsutrustning med motorfordon,
4. hydrologisk återställning av dikespåverkad mark, inklusive fällning av träd, grävning och framförande av motorfordon. Detta gäller under förutsättning att inget dikningsföretag förhindrar sådana åtgärder.
5. utglesning av trädskikt genom avveckling av granar i område som markeras på karta, bilaga 1,
6. röjning och fällning av träd samt uppförande av tillfälliga stängsel i områden som markeras på karta, bilaga 1,
7. hävd av rikkärr som markeras på karta, bilaga 1,
8. skogsbetesdrift med de anordningar som krävs för att genomföra detta i område som markeras på karta, bilaga 1,
9. borttagning av främmande arter genom mekaniska metoder,
10. undersökning och dokumentation av mark, vegetation samt växt- och djurliv i uppföljningssyfte. Detta kan exempelvis innebära uppsättning av insektsfällor och insamling av enstaka artexemplar.

C. Ordningsföreskrifter med stöd av 7 kap. 30 § miljöbalken om rätten att färdas och vistas samt om ordningen i övrigt inom naturreservatet

Utöver vad som annars gäller i lagar och författningar är det förbjudet att inom naturreservatet:

1. plocka och samla in arter av olika slag, med undantag av bär och matsvamp,
2. klättra i boträd, uppehålla sig nära rovfågelbo, lya eller gryt, samla in djur eller på annat sätt medvetet skada eller störa djurlivet,
3. göra åverkan på mark, block, växtlighet, torrträd eller annan död ved,
4. framföra motordrivet fordon i terräng.

Undantag från föreskrifterna

Föreskrifterna ovan skall inte utgöra hinder för:

Jämtlands läns författningssamling



- a) förvaltaren av naturreservatet, eller den som förvaltaren uppdrar åt, att vidta de åtgärder som behövs för att tillgodose syftet med naturreservatet och som framgår av föreskrifterna under B ovan,
- b) att bedriva renskötsel i enlighet med rennäringslagen (1971:437) eller framföra motordrivet fordon vid renskötsel enligt undantag i terrängkörningsförordningen (1978:594),
- c) att framföra motordrivet fordon i räddningstjänst och vid sjukfall,
- d) att framföra motordrivet fordon i statligt tjänsteärende,
- e) underhåll av befintligt jaktorn eller att på samma plats ersätta ett gammalt jaktorn med ett nytt,
- f) markägare och andra innehavare av särskild rätt till jakt att jaga eller att transportera ut fälld björn, älg, hjort eller vildsvin med lättare terränggående fordon (≤ 400 kg),
- g) fiske enligt fiskeförvaltande organisations regler,
- h) röjning av buskar och träd med en brösthöjdsdiameter mindre än 10 centimeter och inom 80 meter från älgpass i syfte att upprätthålla befintliga siktgator i skog,
- i) normalt underhåll av befintlig väg som markeras på karta, bilaga 1a,
- j) att flytta och/eller kapa träd som fallit över den äldre körvägen som markeras på karta, bilaga 1a,
- k) drift, underhåll, reparation och ombyggnad av kraftledningar inom ramen för befintlig koncession, samt nödvändiga avverkningar i kraftledningsgator och sidoområden samt de nödvändiga transporter som krävs för arbetet enligt ledningsrätt,
- l) skötsel och åtgärder för att underhålla kulturlämningar som markeras på karta, bilaga 1a,
- m) avverkning och tillvaratagande av ved inom fastighet som markeras på karta, bilaga 1a. Undantaget gäller för barrträd med brösthöjdsdiameter om högst 35 cm och björk med brösthöjdsdiameter om högst 12 cm, i en sammanlagd omfattning om högst 5m³sk per år. Undantaget gäller endast färska (högst två år gamla) vindfällen och levande träd av nämnda trädslag.
- n) vattenreglering och kraftproduktion i Indalsälven i enlighet med givna tillstånd samt för dennas utövande erforderliga underhålls-, reparations- och förnyelsearbeten,
- o) återupptag av skogsbetesdrift och myrslåtter,
- p) att på snötäckt och väl tjälad mark nyttja befintlig skoterled som markeras på karta, bilaga 1a.

Beslutets giltighet

Detta beslut gäller den dag det har vunnit laga kraft. Föreskrifterna enligt 7 kap. 30 § miljöbalken gäller omedelbart även om de överklagas.

Jöran Hägglund

Lisa Linck

Utgivare: Länsstyrelsen i Jämtlands län, Barbro Nyberg

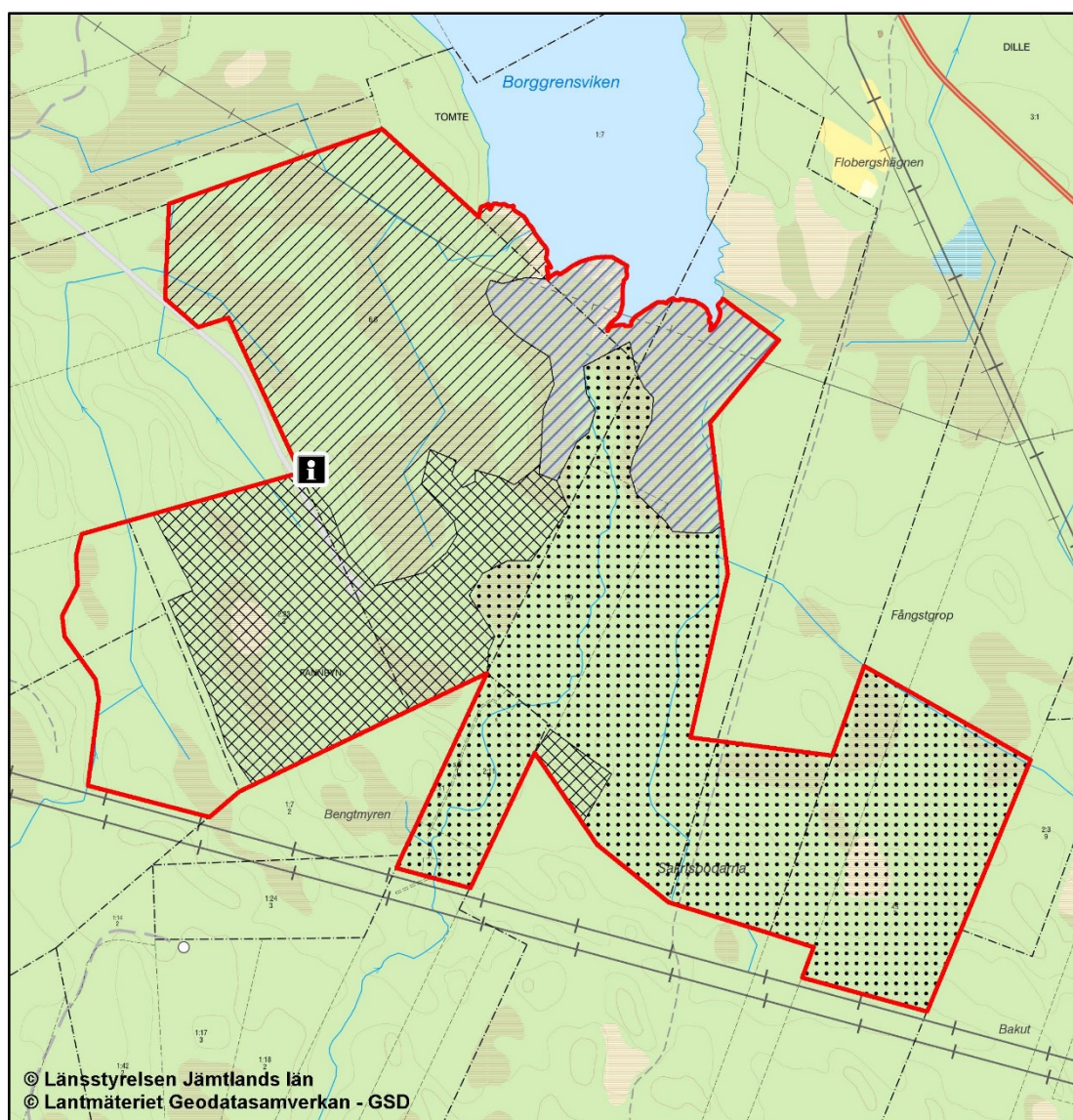


Länsstyrelsen
Jämtlands län







Dnr: 511-5920-2017

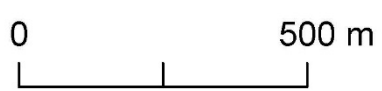
Bilaga 1

Naturreseptatet Borggrensviken Beslutskarta B-föreskrifter



© Länsstyrelsen Jämtlands län
© Lantmäteriet Geodatasamverkan - GSD

-  Gräns för naturreseptatet Borggrensviken
-  Informationstavla som omfattas av föreskrift B2
-  Område som omfattas av föreskrift B3
-  Område som omfattas av föreskrift B5 och B8
-  Områden som omfattas av föreskrift B6
-  Område som omfattas av föreskrift B7



Skala 1:10 000



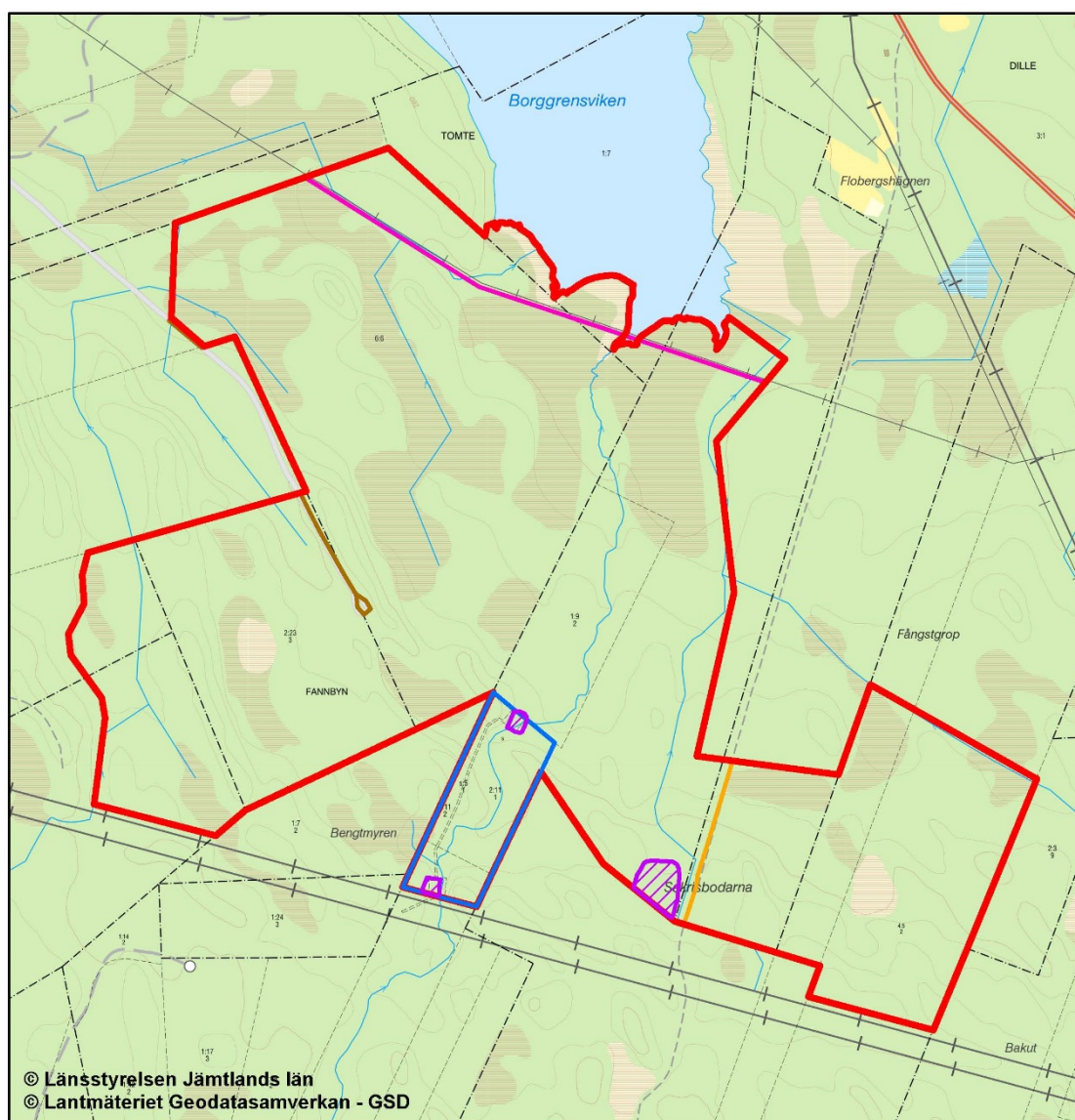


Länsstyrelsen
Jämtlands län

Dnr: 511-5920-2017

Bilaga 1a

Naturreseptatet Borggrensviken Beslutskarta undantag från föreskrifter



© Länsstyrelsen Jämtlands län
© Lantmäteriet Geodatasamverkan - GSD

- Gräns för naturreseptatet Borggrensviken
- Väg som omfattas av undantag i) från föreskrifterna
- Äldre körväg som omfattas av undantag j) från föreskrifterna
- Kulturlämningar som omfattas av undantag l) från föreskrifterna
- Fastighet som omfattas av undantag m) från föreskrifterna
- Skoterled som omfattas av undantag p) från föreskrifterna

0 500 m
Skala 1:10 000

