



**14FS 2022:22**

Utkom från trycket  
den 8 juni 2022

## Länsstyrelsen i Västra Götalands läns föreskrifter om naturreservatet Änggårdsbergen i Göteborgs och Mölndals kommuner;

beslutade den 7 juni 2022.  
(511-5433-2017)

Länsstyrelsen har med stöd av 7 kap. 4 § miljöbalken beslutat att bilda naturreservatet Änggårdsbergen i Göteborgs och Mölndals kommuner. Beslutet innefattar inskränkningar i rätten att använda mark- och vattenområden och förpliktelser att tåla vissa intrång enligt 7 kap. 5 och 6 §§ miljöbalken. Beslutet med tillhörande kartor förvaras hos Länsstyrelsen.

Länsstyrelsen föreskriver med stöd av 22 § förordningen (1998:1252) om områdesskydd enligt miljöbalken m.m. följande.

### Ordningsföreskrifter

Inom naturreservatet är det förbjudet att göra följande:

1. Framföra motordrivet fordon.
2. Parkera motordrivet fordon, husvagn eller liknande.
3. Elda på andra platser än i de eldstäder som är iordningställda och anvisade, se karta i bilaga 1d. Förbudet gäller inte medhavda grillar, gasol- och spritkök eller liknande.
4. Tälta eller på annat sätt övernatta.
5. Rida annat än på markerade ridstigar, se karta i bilaga 1d.
6. Cykla på ridstigar, se karta i bilaga 1d, samt inom zon med cykling förbjudet kring Vitsippsdalen, arboretet och Ljungheden, se karta i bilaga 1c. Inom den zonen är all cykling förbjudet, både i terräng och på stigar/gångvägar. På grusvägen från Eklanda, förbi Trindemossen och upp mot Ljungheden är det dock tillåtet att både rida och cykla. Vägsträckan är markerad på karta i bilaga 1c. Det är också tillåtet att cykla på gångvägen väster om Finnsmosen, se karta i bilaga 1c.
7. Cykla under perioden 1 november–28/29 februari, annat än på gångvägar markerade på karta i bilaga 1c, samt på av förvaltaren anlagda och anvisade cykelleder.
8. Använda elcykel annat än på gångvägar markerade på karta i bilaga 1c.
9. Ha hund okopplad. Förbudet gäller inte brukshund i samband med skötsel av betesdjur, jakt eller eftersök av skadat vilt.
10. Flytta, ta bort eller på annat sätt skada levande och döda träd och buskar.
11. Gräva upp växter.
12. Skada, rista i eller måla på berg, block eller sten.
13. Sätta upp tavla, affisch, skylt eller andra anordningar.

14. Uppföra hinder, hopp och liknande anordningar för till exempel terrängcykling och ridning.  
Det är också förbjudet att utan Länsstyrelsens tillstånd göra följande:
15. Arrangera tävlingar (oavsett antal deltagare) samt övriga arrangemang med mer än 200 deltagare och/eller publik. Tänk på att även tillstånd från markägaren behövs.
16. Sätta upp fällor för att samla in insekter.

### Undantag

Föreskrifterna ovan gäller inte i följande fall:

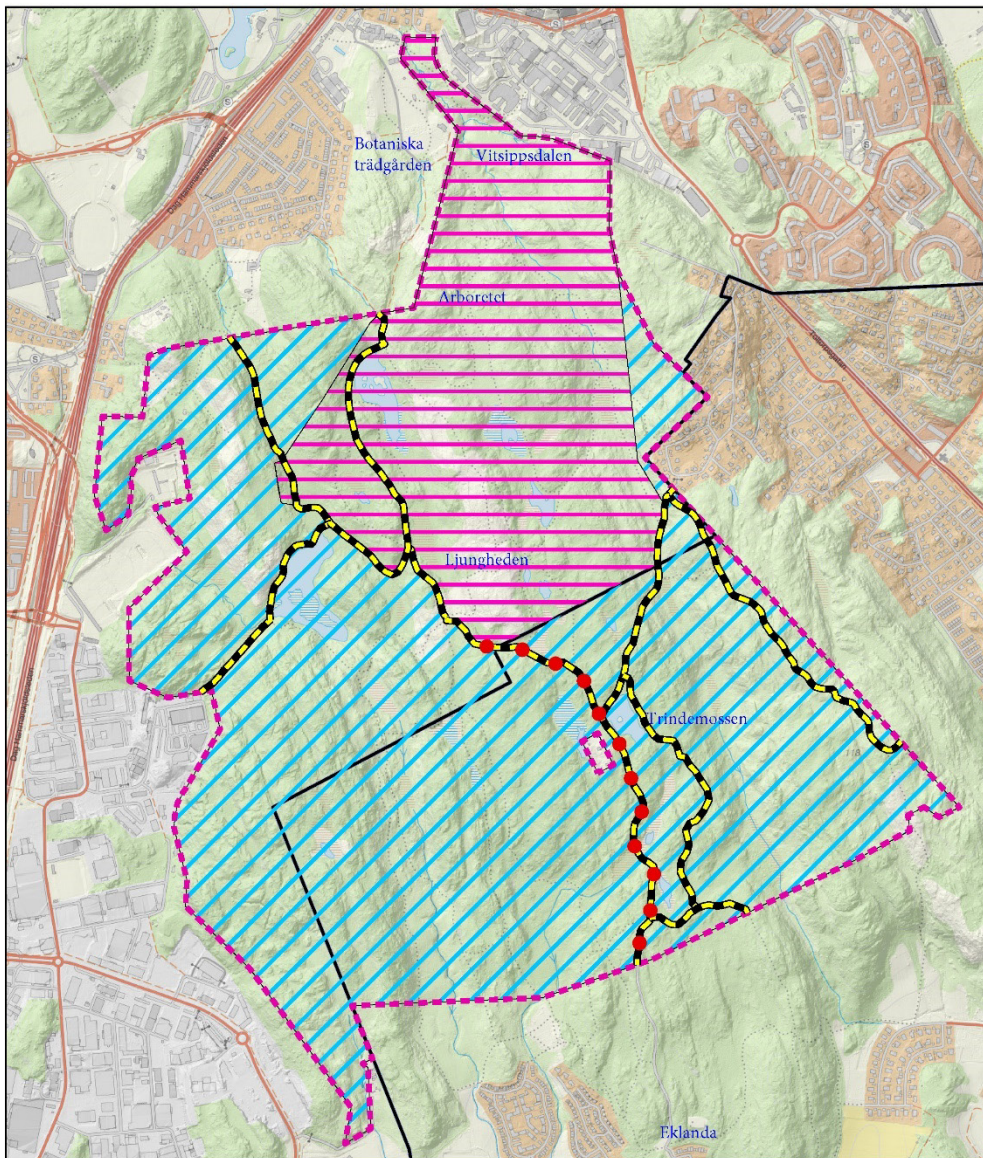
1. När förvaltaren, eller den förvaltaren utser, utför de åtgärder som behövs för att tillgodose syftet med naturreservatet och som framgår under förpliktelserna enligt 7 kap. 6 § miljöbalken i Länsstyrelsens beslut.
2. När Länsstyrelsen, eller den Länsstyrelsen utser, genomför naturinventeringar, vilka även kan innebära insamling av arter i vetenskapligt syfte.
3. Vid reparation, underhåll, trädsäkring och ombyggnad av befintliga luftledningar gäller inte föreskrifterna i punkt 1, 2 och 10. Markskador ska då om möjligt undvikas, men uppkommer markskador ska de repareras.
4. Inom arboretet som hör till Göteborgs Botaniska Trädgård (se karta i bilaga 1d) gäller vid drift och underhåll av arboretet inte föreskrifterna i punkt 1, 2, 3, 10, 11, 12 och 13.
5. Vid drift, underhåll och reparation av befintlig telekommunikationsanläggning och tillfartsväg till anläggningen (östra delen av Fässberg 1:52) gäller inte föreskrifterna i punkt 1, 2, 10, 12 och 13.
6. Föreskriften i punkt 1 gäller inte då jakträttsinnehavare vid jakt uttransporterar fäلت vilt.
7. Föreskriften i punkt 1 gäller inte behöriga transporter på grusvägen som leder fram till fastigheten Fässberg 1:9 vid Sandås.
8. Föreskrifterna om cykling i punkt 6, 7 och 8 gäller inte eldrivna rullstolar, permobiler och liknande.
9. För räddningstjänst, sjukvårdstjänst eller polis i samband med utryckning eller verksamhetsutövning.

- 
1. Dessa föreskrifter träder i kraft den 6 juli 2022.
  2. Genom föreskrifterna upphävs Länsstyrelsen i Västra Götalands läns föreskrifter (14AK 1975:237A) om förklarande av ett område mellan Änggården och Tolltorpsdalen som naturreservat och Länsstyrelsen i Västra Götalands läns föreskrifter (14FS 2016:36) om och föreskrifter för utökning av naturreservatet Änggårdsbergen i Göteborgs Stad när nu aktuellt beslut vunnit laga kraft.

På Länsstyrelsens vägnar

MAGNUS PETERSON

Jennifer Hood  
(Naturavdelningen)



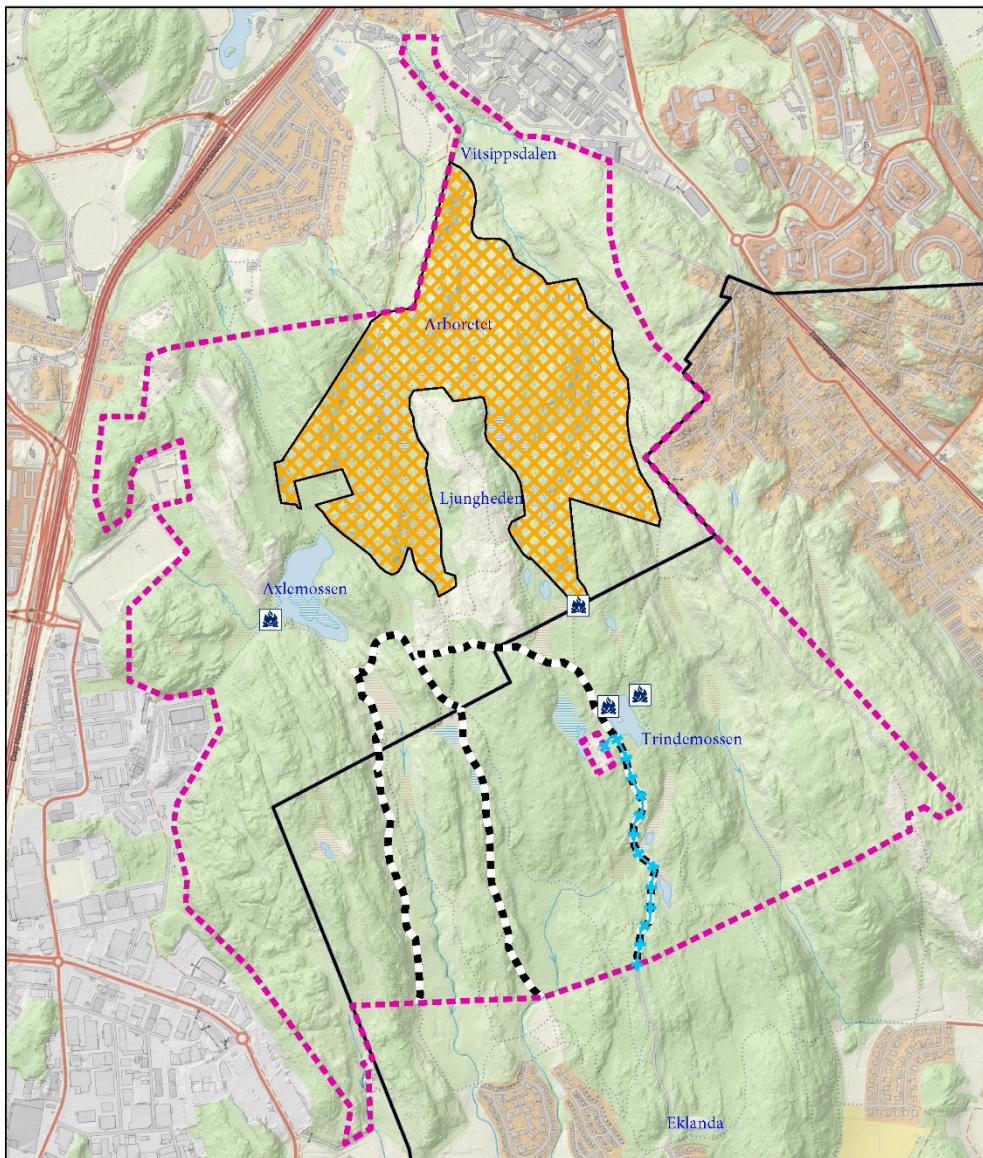
Beslutskarta  
 Naturreseptatet Ånggårdsbergen  
 Göteborgs Stad och Mölndals Stad

- Reservatsgräns
- Cykling och ridning tillåtet (föreskrift C5 och C6)
- Cykling tillåtet hela året + elcyklar tillåtet (föreskrift C7 och C8)
- Cykling förbjudet (föreskrift C6)
- Cykelleder får anläggas (föreskrift B3)






Bilaga 1c  
 Illustrationskarta till beslut om  
 naturreseptatet Ånggårdsbergen  
 Tillhör Länsstyrelsens beslut om  
 naturreseptatet enligt 7 kap 4 § miljöbalken  
 datum 2022-06-07  
 dnr 511-5433-2017

© Länsstyrelsen i Västra Götalands län  
 © Lantmäteriet Geodatasamverkan





**Beslutskarta**  
**Naturreseptatet Ånggårdsbergen**  
**Göteborgs Stad och Mölndals Stad**

-  Reservatsgräns
-  Eldstäder (föreskrift C3)
-  Ridstigar (föreskrift B4, C5 och C6)
-  Arboretet (undantag A- och C-föreskrifter)
-  Ledningsdragning (undantag A-föreskrifter)

Bilaga 1d  
 Illustrationskarta till beslut om  
 naturreseptatet Ånggårdsbergen  
 Tillhör Länsstyrelsens beslut om  
 naturreseptatet enligt 7 kap 4 § miljöbalken  
 datum 2022-06-07  
 dnr 511-5433-2017

© Länsstyrelsen i Västra Götalands län  
 © Lantmäteriet Geodatasamverkan



Länsstyrelsen  
 Västra Götaland

