



Beslut om bildande av fågelskyddsområdet Skåarnja inom delar av fastigheter Blåsjöfjäll 1:1 och Orrnäsfjäll 1:1, Strömsunds kommun, samt föreskrifter för området;

23FS 2021:5

Utkom från trycket
den 20 april 2021

beslutad den 19 april 2021 (dnr. 511-1008-2021).

Med stöd av 7 kap. 12 § miljöbalken (1998:808), samt 10 § förordningen (1998:1252) om områdesskydd enligt miljöbalken m.m. beslutar Länsstyrelsen att följande föreskrifter skall gälla till skydd för fåglar och fåglars häckning i det område som markerats i karta.

Föreskrifter

Inom området råder förbud att under perioden 10 juni till och med 10 juli:

1. färdas eller uppehålla sig med undantag för:
 - a. vägbanan (Vildmarksvägen), samt iordningsställda parkerings-, och informationsplatser invid väg,
 - b. markerad led från Vildmarksvägen längs Jetnemsälven till norska gränsen, markerad i karta, bilaga 1,
 - c. markerad led från Vildmarksvägen till Skåarnja, markerad i karta, bilaga 1,
 - d. markerad led från Vildmarksvägen till sjön övre Raavrejaevrie markerad i karta, bilaga 1. Innehavare av giltigt fiskekort får nyttja leden i samband med fiske under upplåtelsestid som sammanfaller med beträdnadsförbudet. Vidare gäller att innehavare av fiskekort får beträda isen samt vid isfritt vatten beträda stranden men inte avvika mer än 100 meter från vattenlinjen.

Föreskrifterna ska inte utgöra något hinder för att bedriva renskötsel i enlighet med rennäringslagen (1971:437), framföra motordrivna fordon vid renskötsel enligt undantag i terrängkörningsförordningen (1978:594) eller vid skyddsjakt på rovdjur enligt jaktförordningen (1987:905).

Föreskrifterna gäller inte statlig tjänsteman i tjänsteutövning och inte heller personal som på Länsstyrelsens uppdrag övervakar eller inventerar i området.

Föreskrifterna ska inte utgöra något hinder för väghållare att beträda hela vägområdet i samband med drift och underhåll av vägen.

Utan hinder från föreskrifterna kan Länsstyrelsen ge tillstånd för fågelinventeringar eller annan liknande undersökning.

Utan hinder från föreskrifterna kan Länsstyrelsen ge företag och organisationer tillstånd för färdledarledda friluftaktiviteter.

Länsstyrelsen Jämtland ska vara naturvårdsförvaltare av fågelskyddsområdet avseende information, skyltning och uppföljning av djurlivet.

Marita Ljung
Beslutande

Greger Hörnberg
Föredragande

Dessa föreskrifter träder i kraft den dag beslutet vunnit laga kraft. Beslutet gäller till och med 10 juli 2023.

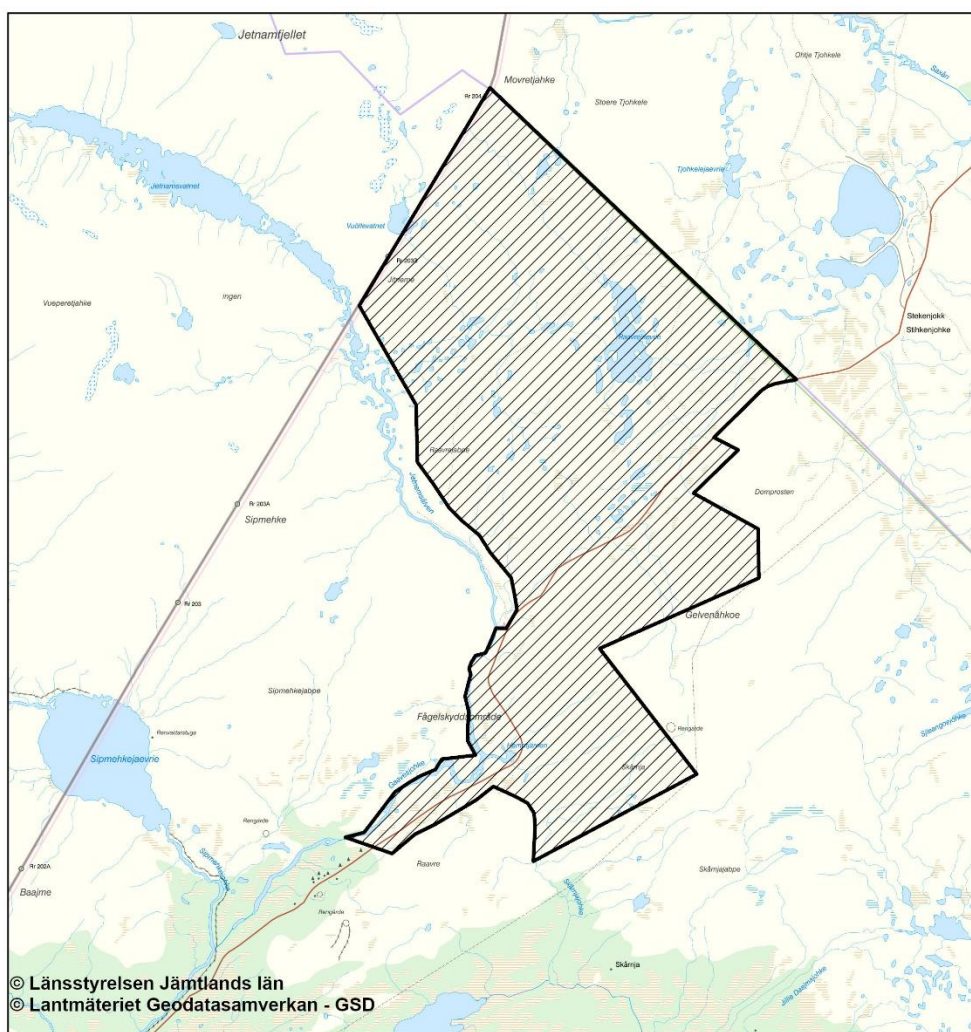


Länsstyrelsen
Jämtlands län

Dnr: 511-1008-2021





Bilaga 1

Fågelskyddsområde Skåarnja Beslutskarta



© Länsstyrelsen Jämtlands län
© Lantmäteriet Geodatasamverkan - GSD

Teckenförklaring

-  Fågelskyddsområde Skåarnja
-  Led längs Jettarnsälven, omfattas av föreskrift b)
-  Led mot Skåarnja, omfattas av föreskrift c)
-  Led till Raavrenjaevrie, omfattas av föreskrift d)

0 1 2 4 km

Skala: 1:80 000

