

Länstyrelsen Västernorrland

Sammanställning över vägar och gator i Västernorrlands län 2018/2019



Foto: Trafikverket

Författare: Gusten Windelhed

Länsstyrelsen Västernorrlands sammanställning över vägar och vissa lokala trafikföreskrifter
inom Västernorrlands län

Denna sammanställning går att få i alternativt format.

Länsstyrelsens i Västernorrlands län sammanställning över vägar och vissa lokala trafikföreskrifter inom Västernorrlands län;

upprättad den 31 mars 2018
(Dnr 258-25-18)

Länsstyrelsen i Västernorrlands län upprättar enligt 13 kap 1 § trafikförordningen (1998:1276) följande sammanställning över allmänna vägar och andra viktigare vägar samt vissa lokala trafikföreskrifter inom Västernorrlands län.

I denna sammanställning redovisas:

- I. Allmänna föreskrifter och upplysningar med bruttoviktstabeller
- II. Förteckning över riksvägar och länsvägar med bärighetsklasser samt vissa för dessa gällande lokala trafikföreskrifter
- III. Förteckning över kommunala gator och vägar som är upplåttna för och/eller undantagna från bärighetsklass 1 (BK1)
- IV. Bestämmelser under vinterperioden
- V. Detaljskisser över trafikplatser

LÄNSSTYRELSEN

Utgivare
Gusten Windelhed, Länsstyrelsen i Västernorrlands län

I Allmänna föreskrifter och upplysningar

Trafikförordningens (1998:1276) bestämmelser om bärighetsklasser, axel/boggitryck och bruttovikt

4 kapitlet. Bestämmelser för trafik med motordrivna fordon.

11 § Vägar som inte är enskilda delas in i tre bärighetsklasser. Om inte annat föreskrivs tillhör en allmän väg bärighetsklass 1 (BK1) och övriga vägar som inte är enskild bärighetsklass 2 (BK2). Föreskrifter om att en allmän väg eller del av en sådan väg skall tillhöra bärighetsklass 2 eller 3 meddelas av Trafikverket eller, om kommunen är väghållare av kommunen. Föreskrifter om att någon annan väg som inte är enskild eller en del av en sådan väg skall tillhöra bärighetsklass 1 eller 3 meddelas av kommunen.

12 § På vägar som inte är enskild får motordrivna fordon eller därtill kopplade fordon föras endast om de värden för respektive bärighetsklass som anges nedan inte överskrids

	BK 1	BK 2	BK3
1. Axeltryck			
a. Icke drivande axel	10 ton	10 ton	8 ton
b. Drivande axel	11,5 ton	10 ton	8 ton
2. Boggitryck			
a. Avståndet mellan axlarna är mindre än 1 m	11 ton	11 ton	11,5 ton
b. Avståndet mellan axlarna är 1,0 meter eller större men inte 1,3 meter	16 ton	16 ton	12 ton
c. Avståndet mellan axlarna är 1,3 meter eller större men inte 1,8 meter	18 ton	16 ton	12 ton
d. Avståndet mellan axlarna är 1,3 meter eller större men inte 1,8 meter och drivaxeln är försedd med dubbelmonterade hjul och luftfjädring eller likvärdig fjädring, eller drivaxlarna är försedda med dubbelmonterade hjul och vikten överstiger inte 9,5 ton på någon av axlarna	19 ton	16 ton	12 ton
e. Avståndet mellan axlarna är 1,8 meter eller större	20 ton	16 ton	12 ton
3. Trippelaxeltryck			
a. Avståndet mellan de yttre axlarna är mindre än 2,6 meter	21 ton	20 ton	13 ton
b. Avståndet mellan de yttre axlarna är 2,6 meter eller större	24 ton	22 ton	13 ton
4. Bruttovikt på fordon och fordonståg			
a. Fordon på hjul	Bilaga 1	Bilaga 2	Bilaga 3
b. Fordon på band eller medar	18 ton	18 ton	18 ton

Transportstyrelsen får föreskriva att fordon eller fordonståg får föras trots att de värden som anges i första stycket överskrids. Föreskrifterna skall vara förenade med sådana villkor att trafiksäkerheten inte äventyras. Föreskrifterna får begränsas till en viss väg eller ett visst vägnät.

13 § På vägar som inte är enskilda får fordonståg föras endast om de värden som anges nedan för avståndet mellan den första axeln på ett tillkopplat fordon och den sista axeln på fordonet som det är kopplat till inte underskrids.

	BK1	BK2	BK3
a. Båda axlarna är enkelaxlar	3 meter	3 meter	3 meter
b. Den ena axeln är en enkelaxel och den andra ingår i en boggi eller trippelaxel	3 meter	4 meter	4 meter
c. Axlarna ingår i var sin boggi	4 meter	4 meter	4 meter
d. Den ena axeln ingår i en boggi och den andra i en trippelaxel eller båda i en trippelaxel	5 meter	-	-

Ett fordonståg får dock föras på sådan väg som avses i första stycket om vikten för varje möjlig kombination av axlar inom fordonståget understiger högsta tillåtna bruttovikt för motsvarande avstånd mellan första och sista axeln enligt bilagorna 1 till 3. Vid jämförelse med bilaga 1 skall de värden som anges för släpvagnar gälla, om den tillåtna bruttovikten därigenom blir högre.

Transportstyrelsen får meddela föreskrifter om att fordonståg får föras trots att de värden som anges i första och andra styckena underskrids. Föreskrifterna skall vara förenade med sådana villkor att trafiksäkerheten inte äventyras. Föreskrifterna får begränsas till en viss väg eller ett visst vägnät.

14 § Fordon eller fordonståg som huvudsakligen används i internationell trafik får föras på vägar med bärighetsklass 1 även om de bruttovikter som anges i 12 § första stycket 4 och bilaga 1 överskrids eller de avstånd som anges i 13 § underskrids. Undantaget gäller endast om följande bruttovikter och längdmått inte överskrids

1. 26 ton för treaxligt motorfordon
2. 38 ton för fyraxligt fordonståg
3. 40 ton för fem- eller sexaxligt fordonståg
4. 44 ton för treaxligt motorfordon med två- eller treaxlig påhängsvagn vid transport av 40 fots ISO-containerer
5. 16,5 meter för bil med påhängsvagn
6. 18,75 meter för bil med släpvagn

Bärighetsklasser - tillåtna belastningar

Av förteckningarna i kapitel och av bifogad karta framgår till vilken bärighetsklass de vägar tillhör som inte är enskilda.

Bärighetsklasser under vinterperioden

Under vinterperioden 16 november – 31 mars, då vägarna är frusna och vägbanan har erforderlig bärighet, tillhör vägarna normalt bärighetsklass 1.

I kapitel IV finns en förteckning över vägar som inte är upplåtna för bärighetsklass 1.

Tillfälliga ändringar av tillåten belastning

Med stöd av 10 kap. 14§ första stycket, 1, 2 och 10 c trafikförordningen (SFS 1998:1276) och till följd av tjällossning, långvarigt regn eller av annan anledning, kan tillåten belastning på väg tillfälligt begränsas, eller trafik med fordon, eller visst slag av fordon, tillfälligt förbjudas. Sådan begränsning tillkännages med vägmärken. Vid tillfällig begränsning av belastning får dock fordon eller fordonståg med en högsta bruttovikt av 16 ton föras på vägen om det behövs för:

1. linjetrafik eller skolskjuts
2. mjölk-, post- eller livsmedelstransport
3. kommunal sophämtning

4. transport av slaktdjur och foder
5. den allmänna väghållningen eller för de fall som avses i 11 kap. 1 § trafikförordningen
6. transport av petroleumprodukter i överensstämmelse med Myndigheten för samhällsskydd och beredskap (MSB) föreskrifter om transport av farligt gods på väg och i terräng (ADR-S).

Fordon utrustade med CTI-teknik får köra med den last som gäller för den ursprungliga bärighetsklassning som vägen har under förutsättning att:

- a) Utrustning för central reglering av ringtryck finns på alla hjul
- b) Dubbelmonterade hjul finns på alla axlar utom framaxlarna
- c) Fordonet framförs med en maximal hastighet av 50 km/tim
- d) Ringtrycket är maximalt 600 kPa i däck på framaxlar
- e) Ringtrycket är maximalt 500 kPa i däck på släpvagn
- f) Ringtrycket är maximalt 400 kPa i däck på andra axlar än däck på framaxlar eller släpvagn

Från förbud enligt ovan kan undantag medges enligt 13 kap. 4§ första stycket trafikförordningen (SFS 1998:1276).

Aktuella upplysningar om framkomlighet och bärighet på väg m.m. lämnas av Trafikverkets kundtjänst, telefon 0771-921 921, eller av kommunal väghållare eller av polisen.

Bilaga 1 till trafikförordningen (1998:1276)

Tabell

Över högsta tillåtna bruttovikter vid olika axelavstånd på väg med bärighetsklass 1(BK1)

Avstånd i meter mellan fordonets eller fordonstågets första och sista axel	Högsta tillåtna bruttovikt i ton för fordonet eller fordonståget	Avstånd i meter mellan fordonets eller fordonstågets första och sista axel	Högsta tillåtna bruttovikt i ton för fordonet eller fordonståget
Mindre än	1,0	11	46
1,0 men inte	1,3	16	47
1,3 men inte	1,8	18	48
1,8 men inte	2,0	20	49
2,0 men inte	2,6	21	50
2,6 men inte	5,0	24	51
5,0 men inte	5,2	25	52
5,2 men inte	5,4	26	53
5,4 men inte	5,6	27	54
5,6 men inte	5,8	28	55
5,8 men inte	6,0	29	56
6,0 men inte	6,2	30	57
6,2 men inte	6,4	31	58
6,4 men inte	8,25	32	59
8,25 men inte	8,5	33	60
8,5 men inte	8,75	34	
8,75 men inte	9,0	35	
9,0 men inte	9,25	36	
9,25 men inte	9,5	37	
9,5 men inte	9,75	38	
9,75 men inte	10,0	39	
10,0 men inte	10,25	40	
10,2 men inte	10,5	41	
10,5 men inte	10,75	42	
10,75 men inte	11,0	43	
11,0 men inte	11,2	44	
11,25 men inte	11,5	45	

För en släpvagn eller för en dolly med tillkopplad påhängsvagn med ett minsta avstånd mellan första och sista axeln av 6,6 meter gäller dock följande:

Avstånd i meter mellan släpvagnens första eller mellan dollyns första och påhängsvagnens sista axel	Högsta tillåtna bruttovikt i ton för släpvagnen eller för dollyn med tillkopplad påhängsvagn
6,6 men inte 6,8	33
6,8 men inte 7,0	34
7,0 men inte 7,2	35
7,2 och större	36
a) när fordonet har två axlar	18
b) när fordonet har tre axlar	25
c) när fordonet har tre axlar och drivaxeln är försedd med dubbelmonterade hjul och luftfjädring eller likvärdig fjädring, eller om varje drivaxel är försedd med dubbelmonterade hjul och vikten inte på någon axel överstiger 9,5 ton	26
d) ledbuss	28
e) när fordonet har fyra eller flera axlar	31
f) när fordonet har fyra eller flera axlar och drivaxeln är försedd med dubbelmonterade hjul och luftfjädring eller likvärdig fjädring, eller om varje drivaxel är försedd med dubbelmonterade hjul och vikten inte på någon av axlarna överstiger 9,5 ton	32

Bilaga 2 till trafikförordningen (1998:1276)

Över högsta tillåtna bruttovikter vid olika axelavstånd, när axel-/boggitrycket får uppgå till högst 10/16 ton (BK2)

Avstånd i meter mellan fordonets eller fordonstågets första och sista axel	Högsta tillåtna bruttovikt i ton för fordonet eller fordonståget	Avstånd i meter mellan fordonets eller fordonstågets första och sista axel	Högsta tillåtna bruttovikt i ton för fordonet eller fordonståget
Mindre än 2,0	16,00	10,6 men inte 10,8	32,02
2,0 men inte 2,6	20,00	10,8 men inte 11,0	32,36
2,6 men inte 4,8	22,00	11,0 men inte 11,2	32,70
4,8 men inte 5,0	22,16	11,2 men inte 11,4	33,04
5,0 men inte 5,2	22,50	11,4 men inte 13,4	38,00
5,2 men inte 5,4	22,84	13,4 men inte 13,6	38,04
5,4 men inte 5,6	23,18	13,6 men inte 13,8	38,56
5,6 men inte 5,8	23,52	13,8 men inte 14,0	39,08
5,8 men inte 6,0	23,86	14,0 men inte 14,2	39,60
6,0 men inte 6,2	24,20	14,2 men inte 14,4	40,12
6,2 men inte 6,4	24,54	14,4 men inte 14,6	40,64
6,4 men inte 6,6	24,88	14,6 men inte 14,8	41,16
6,6 men inte 6,8	25,22	14,8 men inte 15,0	41,68
6,8 men inte 7,0	25,56	15,0 men inte 15,2	42,20
7,0 men inte 7,2	25,90	15,2 men inte 15,4	42,72
7,2 men inte 7,4	26,24	15,4 men inte 15,6	43,24
7,4 men inte 7,6	26,58	15,6 men inte 15,8	43,76
7,6 men inte 7,8	26,92	15,8 men inte 16,0	44,28
7,8 men inte 8,0	27,26	16,0 men inte 16,2	44,80
8,0 men inte 8,2	27,60	16,2 men inte 16,4	45,32
8,2 men inte 8,4	27,94	16,4 men inte 16,6	45,84
8,4 men inte 8,6	28,28	16,6 men inte 16,8	46,26
8,6 men inte 8,8	28,62	16,8 men inte 17,0	46,88
8,8 men inte 9,0	28,96	17,0 men inte 17,2	47,40
9,0 men inte 9,2	29,30	17,2 men inte 17,4	47,92
9,2 men inte 9,4	29,64	17,4 men inte 17,6	48,44
9,4 men inte 9,6	29,98	17,6 men inte 17,8	48,96
9,6 men inte 9,8	30,32	17,8 men inte 18,0	49,48
9,8 men inte 10,0	30,66	18,0 men inte 18,2	50,00
10,0 men inte 10,2	31,00	18,2 men inte 18,4	50,52
10,2 men inte 10,4	31,34	18,4 men inte 18,5	51,04
10,4 men inte 10,6	31,68	18,5 och större	51,40
10,6 men inte 10,8	32,02		

Bilaga 3 till trafikförordningen (1998:1276)

Över högsta tillåtna bruttovikter vid axelavstånd, när axel-/boggitryck får uppgå till högst 8/12 ton (BK3)

Avstånd i meter mellan fordonets eller fordonstågets första och sista axel	Högsta tillåtna bruttovikt i ton för fordonet eller fordonståget	Avstånd i meter mellan fordonets eller fordonstågets första och sista axel	Högsta tillåtna bruttovikt i ton för fordonet eller fordonståget
Mindre än 2,0	12,00	12,0 men inte 12,2	25,00
2,0 men inte 2,2	12,50	12,2 men inte 12,4	25,25
2,2 men inte 2,4	12,75	12,4 men inte 12,6	25,50
2,4 men inte 2,6	13,00	12,6 men inte 12,8	25,75
2,6 men inte 2,8	13,25	12,8 men inte 13,0	26,00
2,8 men inte 3,0	13,50	13,2 men inte 13,4	26,50
3,0 men inte 3,2	13,75	13,4 men inte 13,6	26,75
3,2 men inte 3,4	14,00	13,6 men inte 13,8	27,00
3,4 men inte 3,6	14,25	13,8 men inte 14,0	27,25
3,6 men inte 3,8	14,50	14,0 men inte 14,2	27,50
3,8 men inte 4,0	14,75	14,2 men inte 14,4	27,75
4,0 men inte 4,2	15,00	14,4 men inte 14,6	28,00
4,2 men inte 4,4	15,25	14,6 men inte 14,8	28,25
4,4 men inte 4,6	15,50	14,8 men inte 15,0	28,50
4,6 men inte 4,8	15,75	15,0 men inte 15,2	28,75
4,8 men inte 5,0	16,00	15,2 men inte 15,4	29,00
5,0 men inte 5,2	16,25	15,4 men inte 15,6	29,25
5,2 men inte 5,4	16,50	15,6 men inte 15,8	29,50
5,4 men inte 5,6	16,75	15,8 men inte 16,0	29,75
5,6 men inte 5,8	17,00	16,0 men inte 16,2	30,00
5,8 men inte 6,0	17,25	16,2 men inte 16,4	30,25
6,0 men inte 6,2	17,50	16,4 men inte 16,6	30,50
6,2 men inte 6,4	17,75	16,6 men inte 16,8	30,75
6,4 men inte 6,6	18,00	16,8 men inte 17,0	31,00
6,6 men inte 6,8	18,25	17,0 men inte 17,2	31,25
7,0 men inte 7,2	18,75	17,2 men inte 17,4	31,50
7,2 men inte 7,4	19,00	17,4 men inte 17,6	31,75
7,4 men inte 7,6	19,25	17,6 men inte 17,8	32,00
7,6 men inte 7,8	19,50	17,8 men inte 18,0	32,25
7,8 men inte 8,0	19,75	18,0 men inte 18,2	32,50
8,0 men inte 8,2	20,00	18,2 men inte 18,4	32,75
8,2 men inte 8,4	20,25	18,4 men inte 18,6	33,00
8,4 men inte 8,6	20,50	18,6 men inte 18,8	33,25
8,6 men inte 8,8	20,75	18,8 men inte 19,0	33,50
8,8 men inte 9,0	21,00	19,0 men inte 19,2	33,75
9,0 men inte 9,2	21,25	19,2 men inte 19,4	34,00
9,2 men inte 9,4	21,50	19,4 men inte 19,6	34,25
9,4 men inte 9,6	21,75	19,6 men inte 19,8	34,50
9,6 men inte 9,8	22,00	19,8 men inte 20,0	34,75
9,8 men inte 10,0	22,25	20,0 men inte 20,2	35,00
10,0 men inte 10,2	22,50	20,2 men inte 20,4	35,25
10,2 men inte 10,4	22,75	20,4 men inte 20,6	35,50
10,4 men inte 10,6	23,00	20,6 men inte 20,8	35,75
10,6 men inte 10,8	23,25	20,8 men inte 21,0	36,00
10,8 men inte 11,0	23,50	21,0 men inte 21,2	36,25
11,0 men inte 11,2	23,75	21,2 men inte 21,4	36,50
11,2 men inte 11,4	24,00	21,4 men inte 21,6	36,75
11,4 men inte 11,6	24,25	21,6 men inte 21,8	37,00
11,6 men inte 11,8	24,50	21,8 men inte 22,0	37,25
11,8 men inte 12,0	24,75	22,0	37,50

Är axelavståndet större än 22,0 meter utgör högsta tillåtna brutto vikt 37,50 ton med tillägg av 0,25 ton för varje 0,2 meter varmed axelavståndet överstiger 22,0.

Farligt gods

Länsstyrelsen har i samråd med berörda myndigheter antagit rekommendationer för transport av farligt gods på vägar inom Västernorrlands län.

Rekommendationerna är avsedda för alla transporter av farligt gods enligt ADR-S. För transport av petroleumprodukter ska kortast möjliga väg från rekommenderad väg till brukare användas.

Rekommenderade vägar för transport med farligt gods framgår av Väginformationskartan som finns som bilaga till denna Sammanställning.

Information om vägvalsstyrning för transporter med farligt gods finns på Myndigheten för samhällsskydd och beredskaps publikation webbplats www.msb.se/farligtgods

Länsstyrelsen har gett följande föreskrifter om transport av farligt gods. Föreskrifterna finns att läsa på www.lansstyrelsen.se/vasternorrland under författningar. Efter 1 juli 2010 publiceras dessa via Transportstyrelsens webbplats, www.transportstyrelsen.se under Publikationer och TSFS.

22 FS 2002:307 Länsstyrelsen i Västernorrlands län föreskrift om förbud mot transport av farligt gods på väg 335, sträckan Sidensjö-Haffsta, Örnsköldsviks kommun

22 FS 2006:64 Länsstyrelsen i Västernorrlands län föreskrift om förbud mot transport av farligt gods på väg 953 i Granvåg, Sollefteå kommun

22 FS 2006:65 Länsstyrelsen i Västernorrlands län föreskrift om förbud mot transport av farligt gods på väg 767 i Östby, Kramfors kommun

22 TFS 2012:27 Länsstyrelsen i Västernorrlands län föreskrift om förbud mot transport av Farligt gods på Albyvägen mellan korsningarna med Tallmovägen och Murarvägen, Alby, Ånge kommun

22 TFS 2017:23 Länsstyrelsen i Västernorrlands läns lokala trafikföreskrifter om särskilda trafikregler för transport av farligt gods genom centrala Sundsvall, Sundsvalls kommun

Övrigt

I denna sammanställning har endast medtagits sådana föreskrifter och upplysningar som trafikanterna bedömts ha särskilt intresse av att känna till vid planläggningen av främst godstransporter på viktigare vägar och gator. Ytterligare upplysningar lämnas av Trafikverket Region Mitt, kommun eller polis.

Aktuella upplysningar om framkomligheten och bärighet på väg lämnas av Trafikverket, telefon 0771-921 921, vederbörande kommunal väghållare eller av polisen.

Färjetrafik

Färjning sker enligt fastställda turlistor.

Vid storm, sjögång, ishinder eller annan orsak kan av trafiksäkerhetsskäl, Efter tjänstgörande färjebefälhavares bedömning, färjning inställas eller Inskränkas i fråga om last, antal fordon eller antal passagerare.

Fordonshöjd

Vägport eller annat hinder, där tillåten fordonshöjd understiger 4,5 m, redovisas under II. Sådan inskränkning tillkännages med vägmärken. Begränsad fri höjd uppgående till eller överstigande 4,5 m redovisas ej och utmärks ej heller med vägmärken.

II Förteckning över vägar samt vissa för dessa gällande lokala trafikföreskrifter

E4	(Gävle-) Gävleborgs läns gräns vid Årskogen - Sundsvall (E14, 86) - Sörberge (331)-Härnösand-Mörtsal (90)-Gallsäter-Ullånger-Bjåsta-Norrtjärn (335.01)-Främmerhörnas (348)-Örnsköldsvik (352)-Arnäs-Gideåbacka-Västerbottens läns gräns söder Ava (-Umeå) Motorväg: Njurunda tpl 222 - 900 m N trafikplats Vivsta Genomfarter: Härnösand: Södravägen - Viktoriagatan Örnsköldsvik: Centralgatan - Oscarsgatan	BK1
E14	Sundsvall (E4)-Högom (86)-Stöde (305)-TorpsHAMMAR-Näset (83)-Granboda (83.01)-Jämtlands läns gräns vid Jämtkrogen (-Östersund) Genomfarter: Sundsvall: Björneborgsgatan - Bergsgatan	BK1
83	(Ljusdal)-Gävleborgs läns gräns vid Juvatsdammen-Östavall (315)-Ånge-Hallsta jämte väg 83.01 till Granboda (E14)-Näset (E14) Genomfarter: Ånge: Albyvägen - Norra Borgsjövägen	BK1
86	(Vägvisas gemensamt med E14 Sundsvall-Högom) Högom (E14)-Bergsåker-Kovland (320)-Kävsta (330)-Liden-Boda-Jämtlands läns gräns vid Forsstrand-(Bispgården)	BK1
87	(Östersund)-Jämtlands läns gräns vid Fångsjöbacken-Märrviken (331)-Österforse (331)-Långele-Sollefteå (90)	BK1
90	Mörtsal (E4)-Lunde(332)-Kramfors-Väja-Svedje (333)-Sollefteå(87)-Sollefteå (Remslemon)(335)-Ed-Selsjön-Näsåker(975)-Holaforsen-Kvarnån(979)-Junsele(346)-Svedje (985)-Västerbottens läns gräns vid Tallås (-Åsele) Genomfarter: Kramfors: Järnvägsgatan	BK1
305	(Hassela)-Gävleborgs läns gräns vid Olsbygget-Vigge-Fanbyn-Stöde (E14)	BK1
314	(Ytterhogdal)-Jämtlands läns gräns vid Stensån-Kölsillre (315)	BK1
315	(Rätansbyn)-Jämtlands läns gräns vid Galån-Överturingen-Kölsillre (314)-Östavall (83)	BK1
320	Kovland (86)-Sjöändan-Holm-Jämtlands läns gräns vid Sandnåset (-Kälarne)	BK1
330	Kävsta (86)-Bergeforsen (331)	BK1
331	Sörberge (648)-Trafikplats Sörberge (E4)-Bergeforsen (330)-Stavreviken (684, 681)-Nordanå (718)-Viksjo-Märrviken (87) (Vägvisas gemensamt med 87 Märrviken-Österforse) Österforse (87)-Krångsågen (345)-Nordantjäl (1009)-länsgränsen vid Norrånäs	BK1
332	Lunde (90,759)- Sandöbron Bro över Ångemanälvens huvudgren vid Sandö, Sandöbron Sandöbron - Klockestrand (825) Klockestrand (825)-Gålån (819) Gålån (819)- 1,1 km sydväst väg 334 Enskild väg till Bergsviken Kläpp (334)-Gallsäter (833,E4) Belastning: Sandöbron Gålåviadukten	BK1 BK2 BK1 BK1 BK2 BK1 BK2 BK2
333	Svedje (90)-Nyland-Hammar-Dannerö (334)	BK1
334	Kläpp (332)-Lugnvik-Österstrinne-Dannerö (333)-Undrom-Grillom (335)	BK1
335	Sollefteå (Remslemon)(90)-Multrä-Björkä-Grillom (334)-Offer (867)-Gålsjö-Sidensjö-Butsjöböle-Haffsta (335.01)-Överhörnas-Främmerhörnas (348) jämte väg 335.01 Haffsta-Norrtjärn (E4)	BK1
345	(Strömsund)-Jämtlands läns gräns vid Krokfors-Nässjö-Krångsågen (331)	BK1
346	Junsele (90)-Ysjö-Jämtlands läns gräns vid Långvattnet(-Backe)	BK1
348	Främmerhörnas (E4,335)-Gala-Bredbyn-Kubbe-Seltjärn-	

352	Solberg-Västerbottens läns gräns sydost Hälla(-Hälla) Örnsköldsvik (E4)-Nävertjäl-Björna-Hemling-Nyliden- Västerbottens läns gräns vid Aspsle (-Fredrika) Genomfart: Örnsköldsvik: Björnavägen	BK1 BK1
500	Överturingen (315)-Bursnäset	BK1
501	Överturingen (315)-Heden-Jämtlands läns gräns vid Kroknäs (Z548)(Bodsjö)	BK1
502	Ytterturingen (315)-Ön-Långtorpet	BK1
503	(315) - Haverö K:a	BK1
504	Kölsillre (315)-Vassnäs	BK1
505	Östavall (83)-Juånäset	BK1
506	Östavall (83)-Råsjö	BK1
507	Ovansjö (83)-Alby (510,510)-Albybyn (508)- Bränna (509) Byberget	BK1 BK1
508	Väg 507.01 mot Östavall (507-83) Albybyn (507)- 1900 m V Albybyn 1900 m V Albybyn – Krog	BK1 BK2
509	Bränna (507)-Snöberg	BK1
510	Väg till och förbi Alby K:a (507,507)	BK1
511	Ånge (83)-Parteboda (512)-Ede (513)-Erikslund (514, 516)-Lillberg (517,517)-Hussborg (518,519)-Ljungaverk (531)-Övergård (524)-Gullgård (525)-Finnsta (528) Gim (529,532)-Gim östra (533)-Hjältan (534,535)- Knösen (536)-Gräfte (536)-Fanbyn (537,305)	BK1 BK2
512	Parteboda (511)-Ön (513)-Ensilre (83) Fordonshöjd: Bro över Ljungan vid Ensilre 4,4 m	BK2
513	Ön (512)-Ede (511) Fordonshöjd: Vägport under järnväg vid Ede 4,7 m Fordonsbredd: Vägport under järnväg vid Ede 6,0 m	BK2
514	(Mellansjö)(X 736)-Gävleborgs läns gräns SV Grundsjön- Grundsjön (529)-Julåsen -Erikslund (511)	BK1
516	Erikslund (511)-Västana (587)	BK1
517	Väg genom Lillberg (511,511.)	BK2
518	Hussborg (511)-Karlsro	BK1
519	Hussborg (511)-Johannisberg (520)	BK1
520	Ljungaverk (531,523) - Johannisberg (519) Johannisberg (519)-Ö (587, E 14)	BK2 BK1
520.01	Ljungaverk (520) – Ljungaverkshållplats	BK2
523	Förbindelseväg i Ljungaverk (520,587)	BK2
524	Övergård (511)-Lillmörtssjön-Jättensjö	BK1
525	Gullgård (511)-Byn (531) Byn (531)-Hammar (531)-Västerkomsta (E14) Belastning: Bro över Ljungan vid Byforsen	BK2 BK1 BK2
527	Fränsta (531, -Torps K:a	BK1
528	Kälen (529)-Finnsta (511)	BK1
529	Grundsjön (514)-Naggen (539)-Stormörtsjökullen- Finnsjön (530)-Kälen (528) – Norr Lokåsen	BK1 BK3
530	Norr Lokåsen-Gim (511)	BK1
531	Finnsjön (529)-Oxsjön	BK1
531	Ljungaverk (511,520)-Västerhängsta (587) jämte väg 531.01 vid Västerhängsta (E14)-Byn (525,525)-Fränsta (589,526,527,590)-Backen (E14)	BK1
532	Gim (511)-Torpshammar (553) Belastning: Bro över Ljungan i Torpshammar	BK3 BK3
533	(Hassela-)(X 770)Gävleborgs läns gräns vid Styggberg- Storulvsjön-Hjältanstorp-Gäle (534)-Gim östra (511)	BK1
534	Gäle (533)-Hjältan (511)	BK3
535	Hjältan (511)-Viskan (553) Belastning: Bro över Ljungan vid Viskan axel-/boggitryck 6/10 ton bruttovikt 15 ton Fordonshöjd: Bro över Ljungan vid Viskan 4,0 m	BK3
536	Knösen (511)-Gräfte (511)	BK2
537	Fanbyn (511)-Gransjön-Hällsjöån - Ulvsjön	BK1
538	(305) - Stöde K:a	BK1
539	(Friggesund-)(X 773) Gävleborgs läns gräns vid Naggen-	

	Naggen (529)	BK1
540	Gåltorp (305)-Sköle (544)	BK1
541	Västansjö (305)-Mellangård- Norrlindsjö-Lucksta (544)	BK1
542	Vigge (305)-Myssjön- Bro över Rännöån	BK2
	Bro över Rännöån-Matfors (544)	BK1
543	Norr Nedansjö (E14)-Sör Nedansjö (597)-Hemgraven (E14)	BK1
544	(Gnarp)(X 768) Gävleborgs läns gräns vid Ortsjön (545)- Hålen (546)-Sörfors (548,550)	BK1
	Sörfors (548,550)-Lucksta (541)-Attmar jämte väg 544.01 till Attmars K:a-Matfors (542)-Sköle (540)-Trafikplats Vattjom (568,E14)-Vattjom (580)	BK1
545	Maj (562)-Torrsjö(547)-Baggböle (664)-Västanå (547)- Ortsjön (544)	BK1
546	Hålen (544)-Västanå (547)	BK2
547	Torrsjö (545)-Skärsätt (664)-Bredbyn-Västanå (546,545)	BK2
548	(Hassela-)(X 769) Gävleborgs läns gräns vid Malungen- Långskog- Gryttjen jämte väg 548.01 till Gryttjebruk och väg 548.02 genom Sörlindsjö-Sörfors (544)	BK1
549	Väg till Tuna K:a (568)	BK1
550	Viforsen (568)- 0,8 km SV väg 568	BK2
	0,8 km SV väg 568 - Borgaråsen (551)-Sörfors (544)	BK1
	Belastning: Bro över Ljungan vid Viforsen	BK2
551	Kyrkmon (562)- Tpl 222 Njurunda (E4) – 700 meter sydväst väg E4	BK1
	700 meter sydväst om väg E4 -Häljum (555)-Bunsta (552)-Källåsen (552)-Hamre-Borgaråsen (550)	BK2
551.01	Kyrkmon (562) – Åmon (551)	BK1
552	Bunsta (551)-Svala (554)-Ångom-Källåsen	BK2
553	Tirsta (E14)-TorpsHAMMAR (591)	BK2
	TorpsHAMMAR (591)- (532,594)-Boda (595)- Viskan (595,535,575) -Stöde (E14)	BK1
	Belastning: Bro över Getterån	BK2
554	Backen (562)-Svala (552)	BK2
555	Njurunda K:a (562)- Häljum (551)	BK2
555.01	Njurunda (555) – Njurunda (562)	BK2
556	Ovansjö (562,559)-Myrbodarna (558)	BK1
558	Galtström-Skatan jämte väg 558.01 till Skatans fiskeläge- Myrbodarna (556)-Björkvik (560)	BK1
559	Ovansjö (556)-Forsa (563)	BK1
	Forsa (563)-Kyrkmon (562)	BK2
	Belastning: Bro över Stångomån vid Njurunda stn	BK2
560	Mjösundsmon (563)-Björkvik (558)-Junibosand jämte väg 560.01 till Junibosands fiskeläge-Lörudden	BK1
562	S Maj (E4)-Maj (545,554)-Gomaj (E4)-Ovansjö (556)-Myre jämte väg 562.01 till riksväg E4 i Myre-Njurunda K:a (555,555.01) -Kyrkmon (559,551, 551.01) – Nolby (568) – Kvissleby (563) Stockvik (562.02) – Tpl 225 Skönsmon (E4, E14, 86) – Skepparplatsen – Tpl 226 Skönsberg (E4)	BK1
562.02	Tpl 224 Stockvik – E4 – Stockvik (562)	BK1
562.03	Tpl 226 Skönsberg (E4) – Skönsbergsvägen	BK1
563	Forsa (559)-Mjösundsmon (560)-Mjösund (564)-Dövikssjön (566)-Haraberget (567)-Kvissleby (561, E4)	BK1
564	Mjösund (563)-Nyland (565)-Bodviksfjärden (566)	BK2
565	Nyland (564)-Bundsböle (566)	BK2
566	Dövikssjön (563)-Bundsböle (565)-Bodviksfjärden (564)- Juniskär-Skatudden	BK2
567	Haraberget (563)- 2,2 km norr om väg 563 Essvik	BK1
	2,2 km norr om väg 563 - Essvik-N Nyhamn	BK2
568	Nolby (562, E4)-Övre Tunbyn (569)-Vi (570)-Viforsen (550)-Tuna K:a (549)-Runsvik (571)-Matfors-Trafikplats Vattjom (544)	BK1
569	Övre Tunbyn (568) Allsta (570)	BK2
570	Vi (568)-Allsta (569)-väghållningsgränsen (Tegelbruksgatan)- Sidsjö-Sundsvall (E14)	BK1
571	Runsvik (568) 1350 m söder Berg (E14)	BK3
	1350 m söder Berg (E14)-Berg (E 14)	BK2
575	Förbindelseväg i Viskan (553,E14)	BK1

580	Skallböle (E14)-Vattjom (544) Bjässhammarn (E14)	BK1
586	Stöde (E14)-Hällsjön (597)-Östanbäck (637)-Sjöändan (320)	BK1
587	Borgsjöbyn västra (E14)- 970 meter väster om väg E14	
	Borgsjöbyn (östra anslutning)	BK1
	970 meter väster om väg E14 Borgsjöbyn (östra anslutning) -	
	Borgsjöbyn (östra anslutning) (E14)	BK3
	Borgsjöbyn (E14) - Västanå (516)	BK1
	Västanå (516)-2 km öster om väg 516	BK2
	Östby-Sillre norra	BK1
	1 km väster om Tpl Ö - Tpl Ö	BK2
	Tpl Ö - Ö (520,E14)	BK1
	Ö (520, E14)-Ljungaverk (523)-Västerhängsta (531)	BK2
588	Ö (E14)-Åse-Gammelbodarna (589)	BK1
589	Gammelbodarna (588) – (E14) – Fränsta (531)	BK1
590	Fränsta (531,E14)-Vissland-bro över Skärvingens utlopp	BK1
	Bro över Skärvingens utlopp-Gissjö-Tirsta (E14)	BK3
591	Torpshammar (553,E14)-Nordanede (592)	
	Norrleringen-Norrviken-Udden (593)-Sandnåset (320)	BK1
592	Nordanede (591)-Sörledingen-Tivsjön-Jämtlands läns gräns vid Marsjöviken	BK1
593	Udden (591)-Djupröra	BK1
594	Väg till Torpshammars jvstn och godsmagasin (553)	BK1
595	Boda (553)-Boda gård- 0,3 km nordöst om väg 553 Boda	BK1
	0,3 km nordöst om väg 553 Boda -Viskan	BK2
	Boda (553) – 0,3 km NO om väg 553 Boda	BK3
	Belastning: Bro över SJ V Boda	BK3
595.01	Storboda (595) – Storboda E14	BK2
597	Sörnedansjö (543,E14)-Svartede (599)-Lillström-Hällsjö (586)	BK1
598	Väg till och förbi Stöde jvstn (E14,E14)	BK1
599	Nävsta (663)-Hjässberget-Huljen-Svartede (597)	BK1
600	Väg till Selånger K:a (663)	BK2
601	Underhålls av Sundsvalls kommun	
602	Hammal (622)-Laggarberg (627)-Horsta (631)	BK1
603	Underhålls av Sundsvalls kommun	
604	Underhålls av Sundsvalls kommun	
608	Underhålls av Sundsvalls och Timrå kommuner	
611	Underhålls av Sundsvalls kommun	
612	Underhålls av Sundsvalls kommun	
613	Underhålls av Sundsvalls kommun	
615	Gärddalen (608)-Trafikplats Gärddalen (E4)-Tunabäck (613)-Trafikplats Fillan (616,622)-Vi (665)-Öde östra (665), -Nedergård (670)-Ås (671)	BK1
	Ås (671)- Stornåset (615.01) – Hörningsholm (674)- Nacka (675)-Eriksdal (665)-Bergvik (5351,673)	BK2
615.01	Stornåset (615) – Stornåsets kaj	BK2
616	Underhålls av Sundsvalls kommun	
622	Bergsåker (86)-Huli (603)-Hammal (602)-Trafikplats Birsta (E4) jämte väg 622.01-Trafikplats Fillan (616,615)	BK1
624	Underhålls av Sundsvalls kommun	
626	Underhålls av Sundsvalls kommun	
627	Väg genom Laggarberg (602,631)	BK2
628	Kovlandsmon (642)-Sättna K:a	BK3
629	Kovlandsmon (86,642)-Norrbacken	BK1
631	Märlo (608)-Laggarberg (648,627)-Horsta (602)-Kovland (86)	BK1
633	Gårdtjärn (320,642)-Nora-Bryggjärnsån-Västansjö	BK1
634	Djupnåset (320)-enskild väg från Gravtjärn	BK3
	Enskild väg från Gravtjärn-Sulå (320)	BK2
635	Strömsås (86)-Västerhögssjö (320)	BK3
636	Krånge (86)-Säter-Backen	BK2
637	Östanbäck (586)-Sunnansjö	BK1
638	Anundgård (320)-Holm kyrka (638.01) - Kväcklingen (645)	BK2
	Kväcklingen (645)-Östligaste skogsbilvägen i Åsen	BK1
	Östligaste skogsbilvägen i Åsen-Unåsen (639)-Liden (86)	BK3
	Fordonshöjd: Bro över Indalsälven vid Liden 4,3 m	
638.01	Holm (320) – Holms kyrka (638)	BK2
639	Unåsen (638)-Dackebrännan	BK3

640	Sillre (86)-Oxsjö	BK1
641	Järkvissle (86)-Västana-Jämtlands läns gräns vid Korsåmon (Z 722)(Ragunda)	BK1
642	Kovlandsmon (629,628)-Lövslett-Gårdtjärn (633)	BK1
	Belastning: Bro över Sättnaån norr Olofsfors	BK3
645	Sundet (320)-Kväcklingen (638)	BK1
647	Vävland (648)-Bandsjön-Knipan-Strömås (86)	BK1
648	Laggarberg (631)-Vävland (647)-Timrå K:a (650,608)-Östrand- Framnäs (653)-Timrå industriområde (650,648.01) jämte grenväg 648.01 mot trafikplats Vivsta-Solbacka-Sörberge (653)- Trafikplats Sörberge (331)	BK1
	<i>Laggarberg (631)-Vävland (647)förbud mot genomfartstrafik med lastbil, vars bruttovikt överskrider 3,5 ton</i>	
650	Underhålls av Timrå kommun	
653	Underhålls av Timrå kommun	
655	Underhålls av Timrå kommun	
658	Underhålls av Timrå kommun	
660	Bergeforsen (331)-Norrberge (661)-Skeppsholmen jämte väg 660.01 till Sundsvalls-Härnösands flygplats samt till trafikplats Midlanda	BK1
	Fordonshöjd: Bro över Indalsälven Sörån vid Lövudden 4,4 m	
661	Norrberge (660)-Stordalen	BK1
662	Bergeforsen (331)-Stavreviken (331)	BK2
	Belastning: Bro över Ljustorpsån vid Stavreviken	BK3
662.01	Stavreviken (662) – Stavreviken (684)	BK2
663	Töva (E14)-en punkt 300 m Ö anslutning med enskild väg från Tövaterminalen	BK1
	Från en punkt 300 m Ö anslutning med enskild väg från Tövaterminalen-Nävsta (599)	BK3
	Nävsta (599)-Selångers K:a (600)-Selångers (86)	BK1
664	Baggböle (545)-Skårsätt (547)	BK2
665	Eriksdal (615)-Båräng (675)-Alnö K:a (674,673,671)-Vi (615) Vi (615)-Alnö centrum (5351)-Gustavsberg-Raholmen- Spikarna jämte väg 665.01 till fiskeläget Spikarna-Säter-Öde östra (615)	BK2
670	Nedergård (615)-Smedsgården (671)	BK1
671	Alnö K:a (665)-Smedsgården (670)-Stolpås (672)-Ås (615)	BK2
672	Stolpås (671)-Pottäng (674)	BK2
673	Bergvik (615) – Alnö kyrka (665)	BK2
674	Alnö K:a (665)-Pottäng (672)-Hörningsholm (615)	BK2
675	Båräng (665)-Järvik-Nacka (615)	BK2
678	Kävsta (330)- 0,3 km NO väg 330 Kävsta 0,3 km NO väg 330 Kävsta – Myckelsjö	BK1
679	Lögdö (681)-Ribodarna-Aspen	BK3
680	Borgberget (330)-Lögdö (681)	BK2
681	Stavreviken (331)-Lögdö (680,679)-Skäljom (703)- Ljustorps K:a (704)-Björkom (705)-Fuske-Lagfors (705)- Bredsjön-Slättnon -Liden- 86,681.02 till Bodacke	BK1
684	Stavreviken (331)-Gumböle (690)-Trafikplats Torsboda I (E4)- Söråker (688.01,688,690)-Strand (688)-Skäggsta (689)- Stånggrid (691,691)-Tynderösundet-Skeppshamn	BK1
685	Torsboda (E4)-Hässjö jämte väg 685.01 förbi Hässjö K:a- Svarvarböle (E4)	BK1
686	Söråker (690,695)-Västansjö (691)-Svarvarböle (E4)	BK1
688	Söråker (684) jämte väg 688.01 mot Torsboda (684)-Söråkers brygga	BK1
	Söråkers brygga-Sörvik-Strand(684)	BK3
689	Skäggsta (684)-Rosböle (691)	BK2
690	Söråker (684,686)-Trafikplats Torsboda II (E4)-Gumböle (684)	BK1
691	Västansjö (686)-Västansjö (695,692)-Backås (693) Backås (693)-Rosböle (689)-Stånggrid (684,684)-Holmö	BK1
692	Västansjö (691)-Strind	BK2
693	Backås (691) jämte väg 693.01 Backås-Kappnäs (696)- Högsnäs(E4)	BK1

695	Söråker (686)-Västansjö (691)	BK2
696	Klappnäs (693)-Häggdångers K:a (698,697) By-Tjärnsjö(E4)	BK1
697	Antjärn (E4)-Häggdångers K:a (696)	BK2
698	Häggdångers K:a (696)-Barsviken	BK1
703	Åsäng (331)-Skäljom (681)	BK1
704	Ljustorps K:a (681)-Björkom (705)	BK2
705	Björkom (681,704)-Lövberg-Lagfors (681)	BK2
706	Åsäng (331)-Roten-Hamre (714)	BK2
	Hamre(714)-Stigsjö K:a (708)	BK1
707	Näggård (708)-Öje Långsvedjan	BK1
708	Antjärn (E4,710)-Sörmark (709)-Näggård (707)	BK2
	Näggård (707) -Stigsjö K:a (712,706)	BK1
	Stigsjö K:a (712,706)-Ulträ (718)	BK2
709	Sörmark (708)-Mark (710)	BK2
710	Antjärn (E4,708)-Mark (709)-Nyland (712)-Billsta (718)	BK1
712	Stigsjö K:a (708)-Brån-Nyland (710)	BK1
713	Fröland (E4)-Järsta-Helgum (717,718)	BK3
	Helgum (718)-Norrstig (E4)	BK2
	Fordonshöjd: Vägport under järnväg vid Järsta, 3, 7 m	
714	Hamre (706) jämte väg 714.01 till Brunne (718)-Risnäs-Uland (718)	BK1
717	Helgum (713)-Hårsta	BK3
718	Härnösand (E4) jämte väg 718.01 mot Härnösand-Näs (721)-Helgum (713)-Billsta (710)-Hanaberg (725)-Ulträ (708)-Brunne (714)-Uland (714,738)-Södergård (737)-Nordanå (331)	BK1
719	Härnösand (E4)-Stenhammaren-Brattås-Solum	BK1
	Genom inre Härnösand: Storgatan-Brunnshusgatan-Hovsgatan-Solumsvägen	
720	Trafikplats Härnösand (E4)-Vangsta-Gånsvik	BK1
	Genom inre Härnösand: Bondsjöleden-Stationsgatan-Nybrogatan-Kastellgatan-Gånsviksvägen	
	Belastning: Bro över Norra sundet, axeltryck 10 ton	
	<i>Boggitryck 14,5 ton</i>	
721	Härnösand (720,E4)-Näs (718)	BK1
	Genom inre Härnösand: Järnvägsgatan-Ådalsvägen-Säbråvägen	
	Belastning: Bro över järnväg, bruttovikt för fordon och fordonståg 3,5	
722	Veda (90)-Veda jvstn	BK1
723	Överdalen(E4)-Oringen-Överskog(727)-Utansjö(E4)-Mörtsal(90,E4)	BK1
724	Åland (E4,725)-Ramsås (734)-Aspnäs	BK1
725	Hanaberg (718)-Kullarmark-Åland (724)	BK1
726	Väg i Ålandsbro (E4)	BK1
727	Nässland (E4)-Ulvvik (728)-Strinningen (729)	BK1
	Strinningen (729)-Rö (728)	BK2
	Rö (728)-Vålånger (740)-Överskog (723)	BK1
728	Ulvvik (727)--Innerfalle-Rö (727)	BK2
729	Strinningen (727)-Strinningens färjläge-Sanna-Kojbacken (729)-Utanö (730)-Hultom (731)-Dalom-Kojbacken (729)	BK2
	Färja: Sannasundet, lastförmåga 100 ton	
730	Utanö (729)-Prästhushamn	BK2
731	Hultom (729)-Nordanö	BK2
732	Hultom (731)-Hultoms brygga	BK2
733	Nässland (E4)-Själänd (733.01) - Gryttjom (734) - Solum (735)-Berge (E4)	BK2
733.01	Östersjäländ (E4) – Själänd (733)	BK2
734	Ramsås (724)-Gryttjom (733)	BK2
735	Solum (733)-Furuhult	BK2
736	Gammelgården (331)-Käckelbäcksmon-Slåtarna	BK1
737	Väg genom Södergård (718,738)	BK2
738	Uland (718)-Södergård (737)-Lillsela-Karlberg (747)	
	Kärby (744)-Flattom-Näs (744)-Hälledal (90)	BK1
739	Väg till och förbi Högsjö K:a (90,90)	BK1
740	Vålånger (727)-Utansjö Industriområde	BK2

	Utansjö Industriområde-Utansjö (E4)	BK1
741	Förbindelseväg i Ramvik (90,743)	BK1
742	Nyadal (E4)-Hornön (817)-Hornökrängen (822)- Skullersta (E4,825)	BK1
743	Hälledal (90)-Ramvik (741,745)-Västby (90) Fordonshöjd: Vägportar under järnväg dels vid Ramvik 3,2 m dels vid Västby 3,2 m	BK1
744	Kärrby (738)-Flöde-Näs (738)	BK1
746	Folkja (825)-Korssjön (827)-Skog (332)jämte väg 746.01 till Herrskog (332)	BK1
747	Karlberg (738)-Ytterhansjön-Frånö fåbodar (748)	BK1
748	Östby (90)-Ramsjö-Frånö fåbodar (747)-Fiskja (751,90)	BK1
749	Språngsviken (90)-Lunde (332)	BK2
751	Strömnäs (90)-Gissjö-Fiskja (748)	BK3
755	Frånö (90,756,757)-Frånö norra 757.01- Bergomsvägen- Brunne Brunne-Norrlimsta (5101)-Kramfors (5100)	BK2 BK1
757	Frånö (755, 757.01) – Hamnviken - N Knäfte (90)	BK2
757.01	Frånö (755) – Frånö (757)	BK2
758	Kinnmärgen-Måland-Albäck (820)	BK2
759	Sandö (332)-Svanö	BK1
767	Öd (90,5100)-Östbygatan-Sjöbysjön (772)-Hällan (769)- Storvattnet	BK1
769	Väg från Nästvattnet (767)	BK1
771	Dynäs (90)-Dysjön-Trafikplats Väja (90,793)	BK2
772	Sjöbysjön (767)-Herrsjön (780)-Forsed (775,774)	BK1
773	Sörgraninge (331)-Malmån-Vik (331)	BK1
774	Östergraninge (331)-Västertorp-Västansjö (775)-Sjöbotten (776)- Forsed (772)-Sel (777)-Bollsta (90)	BK1
775	Västansjö (774)-Brännspiken-Forsed (772)	BK1
776	Sjöbotten (774) - S Tunsjön S Tunsjön - anslutning med skogsbilväg vid Källsjöns nordspets Anslutning med skogsbilväg vid Källsjöns nordspets- Östnyland (90)	BK1 BK3 BK2
777	Sel (774)-skogsbilväg vid Lövsjö (2,3 km N 774) Skogsbilväg vid Lövsjö (2,3 km N 774)-Kärr (90)	BK1 BK3
778	Väg genom Björknäset (331,331)	BK1
779	Hällsätter (90)-Hällsjö (90)	BK1
780	Bollsta (90)-Herrsjön (772)-Herrsjön	BK1
781	Väg till Bollstabruks jvstn (90)	BK1
786	Hammar (333)-Viksbäcken (789,796)-Prästmon (792,791)- Fanom (791)-Korvsta-Tjälls skola-Tjäll (797,90)	BK1
787	Ed (90)-Barktjärn (789) Belastning: Bro över Lesjöns utlopp, axel-/boggitryck 8/10 ton, bruttovikt 12 ton	BK2
788	Väg förbi Dals K:a (90,90)	BK2
789	Årsta (90)-Barktjärn (787)- enskild väg till bergtäkt enskild väg till bergtäkt-Vik (790)-Viksbäcken (786)	BK1 BK2
790	Vik (789)-Torsåkers K:a (791)	BK2
791	Prästmon (786)-Torsåkers K:a (790)-Fanom (786)	BK2
793	Dynäs (90)-Trafikplats Väja (771,90)	BK1
794	Undrom (334)-Kalknäs (867) Belastning: Bruttovikt 4 ton	BK3
796	Väg till Gistgårdsön (786) jämte väg 796.01	BK1
797	Klovsta (786)-Tjäll (786)	BK2
798	(335) - Multrä K:a	BK1
802	(90)-150 m S väg 90 150 m S väg 90 -Väg till Tjärnmyren	BK1 BK2
815	Klocke (825)- 0,3 km NV om väg 825 Grubbe 0,3 km NV om väg 825 i Grubbe-Grubbe (825)	BK3 BK1
817	Hornön (742)-Klockestrand (825)	BK1
819	Gållån (332)-Lugnvik (334)	BK1
820	Lugnvik (334)-Albäck (821,758)-Hallstanäs	BK1
821	Albäck (820)-Ödtjärn (334)	BK2
822	Hornökrängen (742) -Svartnoranäset-Sandsvedjan-Ramsta (823)- Östanö-Allstaänget (829)-Nora K:a (828,825)	BK1

823	Ramsta (822)-Berghamn-Berg	BK1
824	Väg till Hornöberget jämte grenväg 824.01	BK1
825	Klockestrand (332,817)-Klocke (815)-Grubbe (815)- Skullersta (742,E4)-Folkja (746)-Gräta (827)-Nora K:a (822)- Salteå (829,830)-Skallsta (832)-Binböle (833)-Åsäng (834)- Vännersta (835)-Järesta (848)-Främmerveda (851)Röksta (853,853)-Ullånger (E4,872)	BK1
827	Gräta (825)-Korssjön (742)	BK1
828	Nora K:a (822)-Bölesta	BK3
829	Allstaänget (822)-Salteå (825)	BK3
830	Salteå (825)-Gavik	BK1
832	Skallsta (825)-Gallsäter (833)	BK1
833	Gallsäter (332,E4,833)-Binböle (825)	BK1
834	Åsäng (825)-Mädan (835)-Sund Sund-Häggvik (836)-Gåsnäs (839)-Nordingrå K:a (848)	BK2 BK1
835	Mädan (834)-Vännersta (825)	BK2
836	Häggvik (834)-Kåsta (840)-Sörle-Ådal-Fällsvik (837)-Barsta (838)-Näsänget (839)	BK1
	Näsänget (839)-Ålgsjö (842)	BK2
837	Fällsvik (836)-Fällsviks fiskeläge	BK1
838	Barsta (836)-Barsta fiskeläge	BK1
839	Gåsnäs (834)-Björnsås (840) Björnsås (840)-Bäckland (841)-Näs (842)-Näsänget (836,843)- Bönhamn	BK2 BK1
	Belastning: Förbud mot genomfartstrafik med lastbil vars total- vikt överstiger 3,5 ton på delen Gåsnäs (834)-Björnsås (840)	
840	Kåsta (836)-Björnsås (839)	BK1
841	Bäckland (839)-Orsta (849)	BK1
842	Näs (839)-Ålgsjö (836)-Ålgsjö såg	BK1
843	Näsänget (839)-Näsviken	BK1
847	Måviken-Mjällom (848)-Mjällomslaget	BK1
848	Järesta (825)-Nordingrå K:a (834)-Ödsåker (849)-Bergsåker (851,852)-Omne (850)-Mjällom (847)-Norr-fällsviken	BK1
849	Ödsåker (848)-Orsta (841) Orsta (841)-Tollsäter (850)-Rävsön	BK2 BK1
850	Tollsäter (849)-Omne (848)	BK1
851	Främmerveda (825)-Bergsåker (848)	BK1
852	Bergsåker (848)-Färnsvik-Salsåker (853)	BK2
853	Röksta (825)-Salsåker (852)-Röksta (825)	BK2
854	Edsbacken (334)-Fjärdvik (334)	BK2
855	Fjärdvik (334)-Lockne-Säter	BK3
856	Österstrinne (334)-Finnkåtorna (858)- Grössjö (5,1 km V väg E4) Grössjö-Träsk (E4)	BK2 BK1
857	Västerstrinne (334)- Köja (859)- Marieberg- Kungsgården (860,334)	BK1
858	Mäländ (332)-Bålsjö-Finnkåtorna (856)	BK2
859	Hjälta (334)-Köja (857)	BK3
860	Nässom (334)-Stavred-Kungsgården (857)	BK1
861	Håll (E4)-Svedje Svedje-Klappsta-Ullångers K:a (E4)	BK1 BK3
862	Sandslån-Hammarsbron (333) Hammarsbron (333)-Lo (334)	BK1 BK2
	Belastning: Hammarsbron-Lo, förbud mot genomfartstrafik med lastbil vars bruttovikt överstiger 3,5 ton	
863	Lo (864)-Myckelby (863.01) –Styrnäs (865,334)	BK2
863.01	Myckelby (863) – Sjö (864)	BK2
	Belastning: Bro över Dämstasjön väg 863.01	BK2
864	Lo (334,863)-Dämsta-Sjö (863.01)-Idsjön-Idsjötjärnen- Björnsjö (873)	BK2
	Björnsjö (873)-Almsjönäs (872)	BK1
865	Styrnäs (863)-Fålasjö	BK1
867	Solum (334)-Kalknäs (794)	BK2

	Kalknäs (794)-Offer (335)	BK1
868	Väg genom Docksta (E4,872,E4)	BK1
869	Undrom (334)-Boteå K:a-Golva (334)	BK2
870	Berg (E4)-Norrgällsta-Sörgällsta (872)	BK1
871	Ullångers K:a (E4)-Viksäter	BK1
872	Ullånger (E4,875) jämte väg 872.01 mot Lunde (825,E4)- Djupdalen (873)-Almsjönäs (864)-Risnäs-Åsvedjan (874)- Östmarkum-Otte (874)-Dynäs (877)-Sörgällsta (870)- Vibygerå K:a jämte väg 872.02 förbi kyrkan-Docksta (868)	BK1
873	Djupdalen (872)-Åkersjötorp-Norrtjärn-Björnsjö (864)	BK2
874	Åsvedjan (872)-Västmarkum-Otte (872)	BK3
875	Ullånger (872)-2,3 km NO om väg 872	BK2
	2,3 km NO om väg 872-Getberget	BK3
876	Mäja (E4)-1,2 km NO väg E4 vid Mäja	BK2
	Enskild väg till grustäkt - Stensland (E4)	BK1
877	Dynäs (872)-Vamme	BK2
878	Näs (E4)-Värns	BK2
879	Berg (E4)-Käxed 4,3 km Ö om väg E4 (enskild väg till Skuleskogens nationalpark) Käxed 4,3 km Ö om väg E4 (enskild väg till Skuleskogens nationalpark)-Sund	BK2
881	Skule (E4)-Gården (882)	BK1
882	Skulnäs (E4)-Skulnäs (882.01) -Gården (881) Gården (881)-Bräcke (883) Bräcke (883)- Långnäs- Fjällåkern	BK2
882.01	Skulnäs (882)-Bölen (E4)	BK2
883	Bräcke (882)-630 meter väster Bräcke (882) 630 meter väster Bräcke (882)-Björkåbäck	BK1
884	Norum (E4)-Järvik-Näske (885) Näske (885)-Köpmanholmen (908,886)	BK2
885	Skrike (E4)-Bjåsta (922) Bjåsta (922)- 855/Tjärnvägen 885/Tjärnvägen-Bjåsta (908) Bjåsta(908) -Sörsvedje- Näske (884) Näske (884)-Näske brygga	BK1
886	Bredånger (908)-Köpmanholmen (884)	BK1
888	Spjute (E 4)-Kornsjöstrand (889)	BK3
889	Bjåstamon (908)-Kornsjö (891)-Kornsjöstrand (888)- 2,6 km väster om väg 888 i Bjållsta	BK1
	2,6 km väster om väg 888 i Bjållsta -Sunnansjö (891)- Orrvik (890)-Orrviksundet-Drömme-Kläppen (335)	BK2
890	Orrvik (889)-Rösjö	BK2
891	Kornsjö (889)-Vik (892)-Sunnansjö (889)	BK2
892	Vik (891) – Östersel (908)	BK2
893	Mjåla (908)-Fors-Nyland (335)	BK2
894	Väg till och förbi Sidensjö K:a (908,908)	BK1
901	Tybränn (335)-Valla-Sunnersta (335)	BK1
902	Väg från Överlänns K:a (335)	BK1
903	Björkåbruk (335)-Björksjön-Backsjön (908,908)-Backsjöbränna	BK1
904	Väg från Sånga K:a (335)	BK1
906	Ed (90)-Eds K:a (958)-Österå (909)-Resele K:a-Myre (960, 910)-Norrtanflo (90)	BK2
908	Selsjön (90) -Backsjön (903,903)-Aspeå (911)-Länns (912)- Skorped (914)-Mosjön (915)-Djupsjö (916)-Nybyn (917)- Grindnäset (921)-Nyland (919)-Sidensjö (335,335,894,894)- Östersel (892)-Mjåla (893)-Trafikplats Bjåsta-(E4,895)- Bjåsta (885)-Bredånger (886)-Köpmanholmen (884) Köpmanholmens kaj	BK1
909	Österå (906)-Överbodvill (90)	BK2
910	Myre (906)-Strand (90)	BK2
911	Aspeå (908)-Grundtjärn (967)-(984)- Edsforsen (983)	BK1
912	Länns (908)- Bureåborg	BK1
914	Skorped (908)-Degersjö-anslutning med enskild väg till Lillsjön	BK2
915	Mosjö (908)-Västergensjö (1035)	BK1
916	Djupsjö (908)-Sjöland	BK3

917	Nybyn (908)-Anundsjö jvstn-Bureåstrand (348)	BK1
919	Nyland (908)-By (335)	BK3
920	Butsjöböle (335)-Österbillsjö (921)	BK2
	Belastning: Bro över Snippebäcken vid Lövsjö	BK2
921	Grindnåset (908)-Västerbillsjö-Österbillsjö (920)-Främmerbilla (348)	BK1
922	Bjåsta (885)-väghållningsgränsen (väg till Nyängets bad- och campingplats)-Sund (925)-Alfredshem-Örnsköldsvik (E4)	BK1
923	Underhålls av Örnsköldsviks kommun	
925	Sund(922)-Domsjö-Domsjöänget(926)en punkt 600 m SV korsning väg 925/väg 926	BK1
	En punkt 600 m SV korsning väg 925/väg 926-Norrvåge-Sörvåge brygga	BK2
926	Domsjöänget (925)-Nötblandet-Hörnskatan	BK1
928	Underhålls av Örnsköldsviks kommun	
930	Gala (348)-Mo K:a (932)-Moälvsbron (931)-Västerbacke(1032)	BK1
931	Österbacke (1032)-Moälvsbron (930)	BK1
932	Flärke (348)-300 m NO Flärke (348)	BK1
	300 m NO Flärke(348) Moliden -Mo K:a (930)	BK2
	Fordonshöjd: Vägport under järnväg vid Moliden 2,7 m	
933	Överbilla (348)-Billsta (348)-Innerhaffsta (348)	BK1
934	Lillsjön (348)-Mellansels jvstn (935)	BK1
	Mellansels jvstn(935)-Mellansel (1032)	BK2
	Belastning: Bro över Moälven vid Mellansel	BK2
935	Mellansels jvstn-Reningsverk	BK2
	Reningsverk-Brandtjäl	BK3
936	Väg i Överhörnsås (335,348)	BK1
937	V Vike (963)-Vägersjö-Berg	BK1
938	Främmerhörnsås (348)-Trafikplats Själevad (E4)	BK2
	Belastning: Förbud mot genomfartstrafik med lastbil, vars bruttovikt överstiger 3, 5 ton	
939	Ödsgård (950)-Fjällbohög (940)-Lövåsen	BK1
940	Fjällbohög (939)-Hällåsen	BK1
941	Graninge Idrottsplats (87)-Graningebro-Märrviken (331)	BK1
943	Holmsta (950)-Årtrik (331)	BK1
946	Långsele (952)-Ö Granvåg (953)	BK2
	Ö Granvåg (953)-Skärvsta (5200)-Rödsta (87)	BK1
948	Vågdalen (345)-Nordsjö	BK1
949	Sörleding (87)-Graninge hpl	BK2
950	Helgum (331)-Helgums K:a (962)-Holmsta (943)-Meåstrand (963)-Ödsgårdsmon-Ödsgård (964,939,964.01)-Ovanmon (969)-Viken (331)	BK1
951	Helgum (331)-Näs (954)- till en punkt 200 m SV korsning 951/952	BK2
	Från en punkt 200 m SV korsning 951/952 till korsning 951/952	BK1
952	Långsele (87,946)-Hamre (951)-Österflo (955)-Österås (953)	BK1
953	Ö Granvåg (946)-Österås(952)-Sand (958)-Gåsnäs (960)-Forsås (975)	BK1
954	Näs (951)-runt Nordsjön-Nordsjö (951)	BK2
955	Väg från Österåsens hälsohem (952)	BK1
957	Väg genom Näsåker (90-975)	BK1
958	Sand (953)-Eds K:a (906)	BK2
	Belastning: Bro över Ångermanälven vid Ed:s K:a	BK2
	Fordonshöjd: Bro över Ångermanälven vid Ed:s K:a 3,9 m	
960	Gåsnäs (953)-Myre (906)	BK2
	Belastning: Bro över Ångermanälven vid Resele	BK2
	Fordonshöjd: Bro över Ångermanälven vid Resele 3,9 m	
962	Väg från Helgums K:a (950)	BK1
963	Meåstrand (950)-Gåssjö-V Vike (937)-Stensjö	BK1
964	Ödsgård (950) jämte väg 964.01 mot Ramsele (950)-Nordanåker (331)	BK1
965	Nässjö (345)-Vallåsen (947)-Tersjö (970)-Jämtlands läns gräns vid Kängsjön (Z 837)	BK1
966	Nordanåker (331)-100 m NO anslutning med enskild väg vid Nordsjöbäcken	BK1

	Från en punkt 100 m NO anslutning med enskild väg vid Nordsjöbäcken-Norrby-Krånge (975)	BK2
967	Näsåker (90)-Näsåkers fäboddar-Omsjö-Grundtjärn(911)	BK1
968	Åsmon (975)-Åkvisslan-Betåsen (978)-Söderfors-Tara-Tågsjöberg (977)	BK1
969	Jämtlands länsgräns vid Bitarberget (Z 776)-Hocksjön-Lungsjön (970)-Ovanmo (950)	BK1
	Jämtlands länsgräns vid Fullsjön (Z776) - Jämtlands länsgräns vid Bitarberget (Z776)	BK2
970	Lungsjön (969)-Rensjönaset-Rensjön-Västvattnet- Terrsjö Terrsjö – Terrsjö (965)	BK2 BK1
971	Ramsele (331)-Krånge (331)	BK1
972	Kapellbacken i Ramsele (331,974)	BK3
	Belastning: Totalvikt 2 ton	
973	Väg till och förbi Ramsele K:a och tingshus (331,331)	BK1
974	Ramsele(331,972)-Imfors(975)	BK1
975	Näsåker (90,957)-Forsås (953)-Åsmon(968)	BK1
	Åsmon(968)-Krånge (966)- 2,2 km V om väg 966 vid Kilaforsen (plantskola)	BK2
	2,2 km V om väg 966 vid Kilaforsen (plantskola) - Imfors(974)-Imnäs (978)-Nordantjäl (977,331)	BK1
976	Nordantjäl (331)-Stenviksstrand-Jämtlands läns gräns vid Tjärnnäset (-Vängelsbyn)(Z 981)	BK1
977	Nordantjäl (331,975)-Tågsjöberg (968)	
	Tågsjöberg(968)-Rötjärnmon (346)	BK1
978	Imnäs (975)-Betåsen (968)-Hålaforsen (90)	BK1
979	Kvarnån (90)-Mo	BK1
980	Ysjö (346)-Långvattnets by	BK2
981	Röåfallet (346)-Vallen- Omsjö (988)- Solberg-Västerbottens läns gräns vid Västerås (-Dorotea)(AC 924)	BK1
983	Junsele (90)-Edsforsen (911)-Kläppsjö-Bergsjödammen (1035)	BK1
984	Grundtjärn (911)-Myckelgensjö (1035)	BK1
985	Svedje (90)-Ruske-Hästberget (986)-Västerbottens läns gräns vid Vällingberget (-Dorotea)(AC 925)	BK1
986	Hästberget (985)-Åkerbränna	BK1
988	(Backe)(Z 986)-Jämtlands läns gräns vid Tågsjön-Tågsjötorp jämte väg 988.01 till Tågsjötorps by-Omsjö (981)	BK1
1009	Väg till Nordantjäl (331,331)	BK2
1018	Käl (348)-1,1 km S om väg 348 Käl	BK2
	1,1 km S om väg 348 Käl -Sjö (1018.01) – Sjö	BK3
1018.01	Sjö (1018) - Mossaträsk	BK3
1026	Underhålls av Örnsköldsviks kommun	
1030	Lillbacke-Norrvästansjö (352)	BK2
1031	Underhålls av Örnsköldsviks kommun	
1032	Översjöla-Österbacke (931)-Västerbacke (930)-Gottne(1033)-Gottne hpl (1034)-Mellansel (934)-Norrböle-Bredbyn (348)	BK1
1033	Gottne (1032)- Björnsjö (1039)-Leding (352)	BK1
1035	Bredbyn (348,5550)-Västergensjö (915)-Remmarbäcken (1036)-Myckelgensjö (984)-Bergsjödammen (983)-Holmsjö (1038) enskild väg i Degersjö -Gavselesjön (348)	BK1
1036	Remmarbäcken (1035)-bro över Remmarbäcken N Klocken Bro över Remmarbäcken N Klocken-Brattsjö-Seltjärn (348, 1036.01)	BK1
1036.01	Seltjärn (348, 1036)	BK1
1037	Pengsjö (348)-Järnberget	BK1
1038	Holmsjö (1035)-Östberget	BK1
1039	Kubbe (348)-Risbäcksliden (1040)-Hädanberg (1041)	BK1
	Hädanberg (1041)-anslutning med Holmens skogsbilväg i västra Uttersjö	BK3
	Anslutning med - Holmens skogsbilväg från Björnberget i västra Uttersjö-enskild väg i Uttersjö	BK1
	Enskild väg i Uttersjö-Björnsjö (1033)	BK3
1040	Väg till Risbäck (1039)	BK1
1041	Hädanberg (1039)-Rötjärn (1050)-Gålberget-	

	Storborgaren (1042)-Hemling (352)	BK1
1042	Väg från Storborgarens by (1041)	BK1
1043	Selstadammen (348)-Innertällmo-Nyåker (1044,1044)-Rödvattnet-Rödsand	BK1
1044	Åbosjön (348)-Nyåker (1043)-Knäsjö-Lägsta-Norrtjärn-Holmsjöbäcken (1048)	BK1
1045	Lunne (348)-Tjärn (1046)-Västerbottens läns gräns vid Nyttjärn (-Långvattnet)(AC 573)	BK1
1046	(Hälla-)(AC 556) Västerbottens läns gräns vid Holmträsk (AC 556,AC 556) och Storsjön-Tjärn (1045)	BK1
1048	Studsviken (352)-Remmarn-Holmsjöbäcken (1044)-Västerbottens läns gräns vid Tegelträsk (AC 557)(Åsele)	BK1
1049	Lockstamon (352)-Lockstakullen-Locksta	BK1
1050	Väg från Röttjärn (1041)	BK1
1051	Björna (352)-Björna K:a -Lappmon (352)	BK2
1058	Ovansjö (E4)-Norrbyrån, (1108)-Öden (1104)-Bygdom (1070) Täfteå(1067)	BK1
1059	Nävertjäl (352)-Fors (352)	BK2
1060	Örnsköldsvik (922)-Järved-anslutning med enskild väg till Dekarsön	BK1
	Anslutning med enskild väg till Dekarsön-Ström (1061)	BK2
	Ström(1061) - Idbyn (E4)	BK1
	Belastning: Bro över Lunneån	BK2
1061	Högland (E4,1066)Arnäs (1067) jämte förbindelsevägen 1061.01 vid Arnäs (E4)-Ström (1060)	BK1
1062	Idbyn (E4)-Killningnäs (1063)-Skedeviken (1064)-Banafjäl (1088)-Norrflärke (1071)-Gideåbacka (E4)	BK1
1063	Killningsnäs (1062)-Mattjäl	BK1
1064	Skedeviken (1062)-Skagshamn jämte väg 1064.01 i Skagshamn-Skeppsmalen	BK1
1065	Underhålls av Örnsköldsviks kommun	
1066	Högland (1061)-Övervike	BK2
	Övervike-Faresta (1069)	BK3
1067	Arnäs (E4, 1061)-Ravesta (1069)-Täfteå (1058)-Gideåmon (1075)	BK1
1068	Sörgidsjö (1075)-Sörgidsjö (1072)-Gideå K:a (1080)-Flärke södra (1078)-Flärke norra (1084)- Byviken (1085)	BK1
	Byviken (1085)-Lemesjö (1094)	BK2
	Lemesjö (1094) Lomviken (1092)-Trehörningsjö (1090,1091, 1086)-Trehörningsjö K:a (1087)-anslutning med skogsbilväg från Grundsjö i Kantsjö	BK1
1069	Ravesta (1067)-Faresta (1066)-Västerlandsjö-Sunnansjö (1075)	BK1
1070	Bygdom (1058)-Stybbemark	BK3
1071	Mosjön (E4)-Sörflärke-Norrflärke (1062)	BK1
1072	Västanå (1075)-Gideåbruk (1076)-Sörgissjö (1068)	BK1
1073	Dombäck (1075) – Dombäck (E4)	BK2
	Dombäck (E4) – Husum (1075)	BK3
1074	Underhålls av Örnsköldsviks kommun	
1075	Husum (5570,5571)-Trafikplats Olstorp (E4,1076)-Dombäck-jämte grenväg 1075.01 mot E4-Västanå (1077,1072)-Örnsköldsviks flygplats-Gideåmon (1067)-Sörgissjö (1068)-Sunnansjö (1069)-Svedje (1080.01,1080)-Gide (1082)-Björna (352)	BK1
1076	Trafikplats Olstorp (1075)-Lakamark (1077)-Gideåbruk (1072)	BK1
	Belastning: Bro över Gideålv, i Gideåbruk,	BK3
1077	Västanå (1075)-Lakamark (1076)-Godmark-Öden (E4)	BK3
	Öden (E4)-Grundsunda (E4)	BK1
1078	Saluböle (E4)-Skademark-Nyland-Flärke (1079,1068)	BK1
1079	Flärke (1078)-Västerbottens läns gräns vid Abbortjärn	BK2
1080	Svedje (1075)-enskild väg från Fältjärn jämte väg 1080.01 mot Sunnansjö (1075)	BK1
	Enskild väg från Fältjärn-Västergidsjön-Gideå K:a (1068)	BK3
1082	Gideå (1075)-Mattarbodum (1083)-Långviksmon (1084)-Långviksmons jvstn	BK1
1083	Mattarbodum (1082)-Näset-Movattnet (1084)	BK1
1084	Hemling (352)-Movattnet (1083)-Långviksmon (1082)-Långvattnet (1086)-Flärke norra (1068)	BK1
1085	Byviken (1068)-Tresundviken (1094)-Västerbottens läns gräns	

	vid Holmsjön (AC 509)	BK1
1086	Långvattnet (1084)-Trehörningsjö (1068)	BK1
1087	Väg till Trehörningsjö K:a (1068)	BK2
1088	Banafjäl (1062)-Lill Mosjön (E4)	BK1
1091	Trehörningsjö (1068)-Nordsjö-Västerbottens läns gräns N Nordsjö (-Mjösjö)(AC 534)	BK2
1092	Lomviken (1068)-Västerbottens läns gräns vid Västansjö (-Norrfors)(AC 532)	BK1
1094	Tresundviken (1085)-Lemesjö (1068)	BK1
1099	Husum (5570)-Utås-Fanbyviken	BK1
1104	Ovansjö (E4)-Högbyn-Öden (1058)	BK3
1108	Hjälta (E4)-Smedsbyn-Norrbyrge (1058)	BK3
1126	Bondsjöhöjden (E4)-korsning 1126/ gamla Ådalsvägens förlängning	BK1
	Korsning Gamla Ådalsvägens förlängning-Lövvik (E4)	BK2

III Förteckning över kommunala gator och vägar

För gata, väg och annan plats, som allmänt används för trafik med motorfordon, gäller i den mån ej annat här ovan angivits nedanstående belastningar.
Ytterligare upplysningar om här avsedda gator och vägar kan erhållas av respektive kommun.

Härnösands kommun

(tel. Samhällsförvaltningen 0611-34 80 00)

719	Storgatan från Södra vägen (E4)- Brunnshusgatan-Hovsgatan-Solumsvägen-Vårdkasvägen	BK1
720	Bondsjöleden från trafikplats Bondsjöleden (E4)-Stationsgatan-Nybrogatan-Kastellgatan-Gånsviksvägen fram till Eriksdalsgatan	BK1
	Belastning: <i>Bro över Norra sundet, axeltryck 10 ton</i> <i>Boggitryck 14,5 ton</i>	
721	Nybrogatan (720)-rampväg mot Sundsvall	BK1
	Belastning: <i>Viktbegränsad med LTF till axeltryck 3,5 ton</i> <i>Gäller ej fordon i linjetrafik samt godstrafik till adress</i>	
5000	Ådalsvägen (5002)-Säbråvägen fram till infart Fastlandet 2:47	BK1
5000	Tullportsgatan (E4)-Västra Ringvägen fram till Säbråvägen (721)	BK1
5002	Ådalsvägen från Säbråvägen (721)-Sehlstedtsvägen fram till Löpargatan (5006}	BK1
5004	Stationsgatan från Bondsjöleden (720)-Djuphamnsvägen-Varvsallén fram till Hamnleden	BK1
5006	Idrottsvägen från Bondsjöleden (720)-Norra Ringvägen-Murbergsvägen-Selstedtsvägen-Löpargatan fram till Stigsjövägen (719)	BK1
5008	Skeppsbron från Nybrogatan (720}-gatan genom kv Lotsen-Långgatan-Fiskargatan-Sälstensgränd-Marinvägen fram till Strengbergsgatan (5012)	BK1
5010	Brunnshusgatan från Hovsgatan (719)-fram till Sälstensgränd (5008)	BK1
5012	Strengbergsgatan från Marinvägen (5008)-Brännavägen förbi Gånsviksvägen (720)-fram till Hovsgatan (719)	BK1
5016	Kyrkogårdsvägen från Solumsvägen (719)-fram till parkeringsplats vid nya kyrkogården	BK1

Andra gator och vägar inom stadsplanlagt område som saknar nummer men är upplåten för belastningsklass 1 (BK1)

Korsmässvägen	delen Solumsvägen (719)-Industriområde
Rosenbäckshallén	delen Landgrensgatan (720)-Ångströmsgatan
Frideborgsgatan	delen Kastellgatan-Brännavägen (5012)
Volontärvägen	delen Kastellgatan-Hjortronstigen
Skyttvägen	delen Strengbergsgatan-300 m mot NO
Kastellgatan	delen Nybrogatan-Strengbergsgatan
Strengbergsgatan	delen Marinvägen-Fiskaregatan
Brunnshusgatan	delen Sälstensgränd-600 m mot Sälsten
Johan Nybergs väg	delen Kastellgatan (5008)-Brunnshusgatan (5010)
Eriksbergsgård	delen Kastellgatan (5008)-Norra Kyrkogatan
Norra Kyrkogatan	delen Nybrogatan (720)-Fiskaregatan
Bergsgatan	delen Skeppsbron-Brunnshusgatan (5010)
Östra Kanalgratan	delen Stora Torget-Storgatan
Skeppsbron	delen Nybrogatan-Stora Torget
N. Ringvägen	delen Idrottsvägen-Ångsvägen
Ångsvägen	delen Källvägen-N. Ringvägen
Spjutgatan	delen Sehlstedtsvägen-Källvägen
Th Hellmans väg	delen Murbergsvägen-Sehlstedtsvägen
Murbergsvägen	delen Sehlstedtsvägen-Th Hellmans väg
Verkstadsvägen	delen Saltviksvägen (1126)-Vändplan
Smedjevägen	delen Saltviksvägen (1126)-Verkstadsvägen

Saltviksvägen	delen Smedjevägen-Jensenvägen
Industrigatan	delen Ådalsvägen-718.01 (vid Statoil)
Ådalsvägen	delen Sehlstedtsvägen-Industrigatan
N. Ringvägen	delen Idrottsvägen - Ådalsvägen (5002)
Skarpskyttegatan	delen Södra vägen (E4)-Tullportsgatan
Terminalgatan	delen Nybrogatan (720)-Holmgatan
Holmgatan	delen Terminalgatan-Magasinsgatan
Magasinsgatan	delen Holmgatan-Varvsgatan
Hamnleden	delen Varvsallén-G:la Ådalsvägen
Varvsgatan	delen Holmgatan-Varvsallén
Djuphamnsvägen	delen Varvsgatan-Stationsgatan
Jaktstigen	delen V Ringvägen-Jägaregatan-Jägaregatan
Jägaregatan	delen Jaktstigen-Jaktstigen
G:a Ådalsvägens förlängning	delen mellan korsningarna med Båtsmansvägen och 1126
Båtsmansvägen	delen mellan korsningarna G:a Ådalsvägen och E4

Älandsbro

Sågarvägen (900 m)

Övrig inskränkning

För övriga vägar och gator inom detaljplanelagt område gäller, om annat inte anges genom vägmärken, belastningsklass 2 (BK2).

Kramfors kommun

(tel. Gatukontoret 0612-800 00)

755	Industrivägen från Bergomsvägen (5102)-Brunne Brunne-Grängsgatan (5101)-Ringvägen (5100)	BK2 BK1
767	Öd (90, 5100)-Östby (Östbygatan)	BK1
5100	Ängsgatan (90)-Gumåsvägen fram till väg 755 - Öd(90,767)	BK1
5101	Stationsgatan-Grängsgatan (5100)-5102	BK1
5102	Bergomsvägen (5101)-Björknäs (755)	BK2
Nylands samhälle:		
5130	Viaduktsgatan (333)-Bankgatan-Strandvägen (333) Belastning: Bro över järnväg i Nyland, axeltryck 8 ton	BK1
5131	Borgargatan (5130) fram till Nylands järnvägsstation.	BK2

Andra gator och vägar inom detaljplanelagt område som saknar nummer men är upplåtna för bärighetsklass 1 (BK1)

Företagsvägen
Yrkesvägen
Torggatan
Herrgårdsvägen
Långbacken
Grängsgatan delen Gumåsvägen till Industrivägen (755)
Kungsgatan
Ängsgatan

Övrig inskränkning

För övriga vägar och gator inom detaljplanelagt område gäller, om annat inte anges genom vägmärken, belastningsklass 2 (BK2).

Sollefteå kommun

(tel. Samhällsbyggnadskontor 0620-68 20 00)

5200	Delen från korsning väg 5200/väg 946 - enskild väg Y 31964- till korsning -väg 5200/väg 90 Från korsning väg 5200/väg 90-Nipstadsgatan-Kyrkvägen – Gösta Frohms Backe	BK1 BK2
5201	Dalvägen (90,5200)-från Söderleden fram till Järnvägsgatan	BK1
5202	Centrumplan -fram till Gudlav Bildersgatan Gudlav Bildersgatan fram till Djupövägen-Djupövägen fram till Hågestavägen-Hågestavägen fram till Storgatan (5203) Gudlav Bildersgatan delen mellan 5202 och Storgatan	BK1 BK2 BK1
5203	Storgatan från Göstafroms backa till Övergårdsvägen- Övergårdsvägen fram till riksväg 90	BK1
Långsele samhälle:		
946	S:a Järnvägsgatan (952)-fram till Bryggargatan	BK1
952	Centrumvägen (87,5230)-Köpmangatan (5231)-Hamrevägen fram till väg 951	BK1
Fordonshöjd: Vägport <i>under järnväg vid Långsele 4,5 m</i>		
5230	Stationsgatan (952,5231)	BK1
5231	Förbindelsegata mellan Stationsgatan (5230) och Köpman- gatan (952)	BK1

Andra gator och vägar inom detaljplanelagt område som saknar nummer men är upplåtna för bärighetsklass 1 (BK1)

Spannsjövägen	delen Söderleden till Orrvägen
Söderleden	
Dalvägen	delen Söderleden till Industrivägen
Industrivägen	

Övrig inskränkning

För övriga vägar och gator inom detaljplanelagt område gäller, om annat inte anges genom vägmärken, belastningsklass 2 (BK2).

Sundsvalls kommun

(tel. stadsbyggnadskontoret 060-19 10 00)

570	Sidsjövägen från väghållningsgränsen (570/Tegelbruksvägen) -Oscarsgatan fram till Bergsgatan (E14)	BK1
601	Västra Vägen från riksväg 86-Videsbron-Storgatan fram till Skolhusallén (608)	BK2
603	Norra vägen(608)-Granloholmsvägen(604)-Timmervägen(622)	BK1
604	Norrmalmsgatan från Skepparplatsen(E4,612)-Universitetsallén- Granloholmsvägen till Hulivägen(603)	BK1
608	Skolhusallén från Bergsgatan (E14)-Storbron - Norrmalmsgatan (604)	BK2
	Belastning: Storbron, axeltryck 3,5 ton	
	Tivolivägen-Hagavägen-Trafikgatan Norra vägen fram i Bydalen- (603,611,615)-Birsta (622.01)-Finsta (616,626)-Märlo (626,631)	BK1
611	Skönsbergsvägen från Norrmalmsgatan (604)-Trafikgatan fram till Hagavägen (608)	BK1
612	Heffnersvägen från Skepparplatsen (E4,604)-Ortviksvägen fram till Medborgargatan (613)	BK1
613	Ortviksvägen (612)-Johannedalsvägen (615)	BK1
615	Gärdedalen (608)-trafikplats Gärdedalen (E4)- Tunabäck (613)-trafikplats Fillan (616,622)	BK1
616	Fillan (615,622)-Näs-Johannedal-Maland-Sund-Finsta (608)	BK1
626	Finsta (608)-Gångviken-Märlo (608)	BK2
	Fordonshöjd: Vägport under järnväg vid Skönvik 3,5 m	
5300	Södra Allén från Sidsjövägen (570)-Grängsgatan fram till Parkgatan (5306)	BK1
5302	Sidsjövägen från Storgatan (601,E14)-Sidsjövägen fram till Oscarsgatan (570)	BK2
5306	Granmodalsgatan från Parkgatan fram till en punkt 500 m S Regementsgatan	BK1
5308	Parkgatan från Landsvägsallén (E4) fram till Bergsgatan (E14)	BK1
5310	Fridhemsgatan från Björneborgsgatan (E14) till Hovsgatan Hovsgatan – Landsvägsallén	BK2 BK1
5314	Västra och Östra Esplanaden från Sjögatan (5318) till Bergs- gatan (E14)	BK2
5316	Köpmangatan från Skolhusallén (608) fram till Parkgatan (5308/E4)	BK2
5318	Floragatan från Storgatan (601)-Ågatan-Sjögatan fram till Västra och Östra Esplanaden (5314)	BK2
5322	Kronolottsvägen från Granloholmsvägen fram till Västra Vägen (601)	BK2
5324	Gillebergsgatan från Skönsbergsvägen till Ortviksvägen (612)	BK1
5326	Baldersvägen från Tivolivägen (608) fram till Lasarettsvägen (5328)	BK2
5328	Riddargatan från Trafikgatan (611)-Lasarettsvägen (608,5326)- Hulivägen (603)	BK1
5330	Bygatan från Hagavägen (608)-Skönsbergsvägen fram till Medborgargatan (613)	BK2
	Alnö:	
665	Alnö K:a (671,674)-Vi (615)	BK2
	Vi (615)-Alnö centrum (5351)-Gustavsberg (Bänkåsvägen)	BK1
5351	Från Bergsviksvägen (673)-till Raholmsvägen (665)-Alnö centrum	BK1

Andra gator och vägar inom detaljplanelagt område som saknar nummer men är upplåten för bärighetsklass 1 (BK1)

Inom Birsta industriområde:

Gesällvägen
Förmansvägen
Lärlingsvägen
Skråvägen
Arbetsledarvägen
Lagbasvägen

Klökansvägen delen väg 608-Lagbasvägen västra anslutningen
Fordonshöjd: Vägport under väg E 4 4,3 meter
Birstavägen
Norra Förmanslänken
Södra Förmanslänken

Granloholm:
Göteborgsvägen

Gärde:
Gärdevägen
Värdshusvägen

Tunadal:
Sjöfartsvägen

Skönsberg:
Lagergatan
Industrigatan
Verkstadsgatan
Förrådsgatan

Södermalm:
Nybrogatan från Bergsgatan (E14) till Nygatan
Nygatan från Nybrogatan till Parkgatan
Parkgatan från Nygatan till Gränsgatan

Skönsmon:
Enhörningsvägen
Hovgatan

Nacksta:
Axvägen
Bultgatan
Borrvägen
Mejselvägen
Davidstadsvägen
Montövägen mellan Industrispår och Tegelvägen
Murarvägen
Tegelvägen

Essvik:
Pionvägen

Nolby:
Astravägen delen Tunavägen (568)-Byvägen
Apollovägen delen Tunavägen (568)-Byvägen

Vissa andra viktiga gator och vägar med inskränkningar:

Bro över Selångersån i Montövägen, högsta tillåtna bruttovikt högst 3,5 ton

Övrig inskränkning

För övriga vägar och gator inom detaljplanelagt område gäller, om annat inte anges genom vägmärken, belastningsklass 2 (BK2).

Timrå kommun

(tel. tekniskt kontor 060-16 31 00)

608	Märlo (631)-Timrå K:a (648)	BK1
648	Vävland (647)-Timrå K:a (608,650)-Framnäs (653)-Timrå Industriområde (650,648.01)-jämte grenväg 648.01 mot trafikplats Vivsta-Sörberge (653)-trafikplats Sörberge (331)	BK1
650	Timrå K:a (648)-trafikplats Timrå (E4)-Timrå (650.01) jämte väg 650.01 mot Timrå centrum-Timrå ind omr (648) Belastning: <i>Timrå 650. 01-Köpmangatan-Framnäs (648) förbud mot genomfartstrafik med lastbil vars bruttovikt överstiger 3,5 ton</i>	BK1
653	Framnäs (648)-Vivstavarv (653.01)-jämte väg 653.01 mot trafikplats Vivsta-Sjösvedjan (655) Sjösvedjan (655)-Sörberge (648) Belastning: <i>Framnäs (648)-Vivstavarv (653.01) förbud mot genomfartstrafik med lastbil vars bruttovikt överstiger 3,5 ton</i>	BK1 BK2
655	Sjösvedjan (653)-Fagervik (658) Norrberge (660)	BK1
658	Sörberge (648)-Fagervik (655)	BK2

**Andra gator och vägar inom detaljplanelagt område som saknar nummer men är
upplåtna för bärighetsklass 1 (BK1)**

Vägar inom Vivsta industriområde:

Verkstadvägen
Plåtslagarvägen
Årvältsvägen
Hantverkswägen
Svarvarvägen
Svetsarvägen
Kabelvägen
Väg till Vivstavarv

Bergeforsen:

Industrigatan

Söråker:

Gunnebovägen
Trollvägen

Övrig inskränkning

För övriga vägar och gator inom detaljplanelagt område gäller, om annat inte anges genom
vägmärken, belastningsklass 2 (BK2).

Ånge kommun
(tel. tekniska avdelningen 0690-250 100)

Andra gator och vägar inom detaljplanelagt område som saknar nummer men är upplåtna för bärighetsklass 1 (BK1)

Ånge:
Bangårdsgatan
Verkmästargatan
Hammargatan
Järnvägsgatan

Alby:
Industrivägen

Övrig inskränkning

För övriga vägar och gator inom detaljplanelagt område gäller, om annat inte anges genom vägmärken, belastningsklass 2 (BK2).

Örnsköldsviks kommun

(tel. Samhällsbyggnadsförvaltningen (0660-880 00))

922	Sundsvägen från väghållningsgräns (väg till Nyängets bad och campingplats)-Modovägen fram till Centralesplanaden (E4)	BK1
923	Trafikplats Själevad (938,1026)-Sund (922)	BK1
925	Sund (922)-Domsjö-väghållningsgräns vid Vårby	BK1
928	Hampnäs vägen från Prästsundsvägen (1026)-en punkt 400 m S 928/1032 (Gottnevägen)	BK2
	Från en punkt 400 m S 928/1032(Gottnevägen)-Österalnäs (1032)	BK1
1026	Prästsundsvägen från Hörnäs vägen (938)-Hampnäs vägen Karlsundsvägen-Översjälavägen-Åsvägen-Själevadsgatan-Örnsköldsgatan-Nytorrgatan-Lasarettsgatan fram till Centralesplanaden (E4)	BK2
1026.01	Hampnäs vägen från Karlsundsvägen (1026) fram till E4	BK1
1026.02	Förbindelseväg från Själevadsgatan (1026) fram till E4	BK1
1030	Översjälå (1026)-Lillbacke (1031)	BK1
1031	Lillbacke (1030)-Kroksta (1096)-Gullänget (352)	BK1
1032	Gottnevägen från Karlsundsvägen (1026) fram till Alnäsbacken (928) (väghållningsgräns)	BK1
1060	(922)Örnsköldsvik-Strandgatan-Järvedsleden-Bonäs vägen- fram till Norra Skepparvägen (väghållningsgräns)	BK1
1065	Krokvägen från Björnavägen (352)-Vikingagatan fram till Centralesplanaden (E4)	BK1
1074	Gamla riksvägen från Krokvägen fram till Höglandsvägen (1066)	BK1
1096	Kroksta (1031)-Nordanås (352)	BK2
5500	Strandgatan från Modovägen (922) till Lugnviksgatan (1060)	BK1
5506	Viktoriaesplanaden från Centralesplanaden(E4)-Strandgatan (5500)	BK1
5508	Nygatan från Centralesplanaden fram till sjukhuset Nygatan från Centralesplanaden-Hamngatan (Bussgatan)	BK1 BK2
5510	Korsgatan från Storgatan-Smedjegatan fram till Centralesplanaden (E4)	BK1
5512	Ångermanlandsgatan från Nygatan (5508)-Björnavägen (352)	BK1
	Bjästa samhälle:	
885	Nätragatan från väg 922 till Tjärnvägen	BK1
	Nätragatan från Tjärnvägen till väg 908	BK1
5531	Dirigentvägen (885,E4)	BK1
	Bredbyns samhälle:	
5550	Köpmangatan från väg 348 till väg 1035	BK1
	Belastning: Bro över S Anundsjöån	BK2
5551	Bondegatan (5550,348)	BK1
	Husum samhälle:	
1075	Husum fabrik (5570)-Husum (påfartsramp norrut)-trafikplats Olstorp (Fabriksvägen)	BK1
1099	Husum (5570)-väghållningsgräns vid Näs (Sandviksvägen)	BK1
5570	Husums fabrik (1075)-Bruksvägen (1099) fram till väg 1075	BK1
5571	Husum (1075)-Bruksvägen fram till Industrivägen Bruksvägen från Industrivägen fram till E4 i Dombäck	BK1 BK3
	Belastning: Bro över bäck S Dombäck, bruttovikt 15 ton Axel-/boggitryck 8/10 ton	

Andra gator och vägar inom detaljplanelagt område som saknar nummer men är upplåten för bärighetsklass 1 (BK1)

Centrum:

Härnösandsvägen	
Till Hamnplan	
Sjögatan	delen från Strandgatan till en punkt ca 200 m SO
om reningsverk	
Hamngatan	delen Viktoriaesplanaden till Lugnviksgatan
Backgatan	
Länkgatan	
Landsjöbacken	
Vintergatan	
Järvstagatan	
Sörbyvägen	
Järvhagavägen	
Baldersvägen	
Valhallavägen	delen väg 1065 till Midgårdsvägen
Varggropsvägen	
Skjutbanevägen	
Upplagsvägen	
Hästmarksvägen	
Viktoriaesplanaden	delen Strandgatan till hamnen
Vikingagatan	
Arnäsvägen	

Gålnäs industriområde:

Kavelvägen	
Bommelbergsvägen	
Handelsvägen	
Svedjevägen	delen från väg 923 till Betongvägen
Betongvägen	
Väg till Strandbergs måleri AB	

Domsjö:

Vågnäsvägen	delen från väg 925 till Smed-Anders väg
-------------	---

Hörnett:

Hörnettvägen	delen väg 922 till Ringvägen
--------------	------------------------------

Gullänget:

Grävlingvägen	
Sportvägen	
Karosserivägen	
Lärlingsvägen	delen från väg 352 till Gesällvägen

Högländ:

Floragränd	
Galbacksvägen	delen vändplan till Maskingatan
Maskingatan	
Myrängsvägen	
Gamla riksvägen	delen Högländsvägen till sågverk

Svartby:

Skortsedsvägen	
Terminalvägen	

Skortsed:

Fähusvägen	
------------	--

Arnäs industriområde:

Nederövägen	delen från E4 till en punkt ca 300 m SO om Tegelbruksvägen
Tegelbruksvägen	
Måvägen från Nederövägen till en punkt ca 1 200 meter väster om samma väg	

Köpmanholmen:

Djuphamnsvägen

Alviksvägen

Ulvövägen

Bruksvägen

Bruksvägen

delen Stenslandsvägen-Stenåsvägen

delen Hummelviksvägen (884)-Hålviksvägen

Bjästa:

Fagerlandsvägen

Klangvägen

delen väg 885 till en punkt ca 300 m SO om Operettstigen

delen väg 885 till lekplats

Bredbyn:

Fannbyvägen

Näsbacken

delen väg 1035 till en punkt ca 110 m norr om samma väg

Vissa andra viktiga gator och vägar med inskränkningar:

Åmynnet: Åmunnet-Åmynnets väg bro bruttovikt högst 4,5 ton

Rektorsvägen delen väg 352-väg 1031, bruttovikt högst 4,5 ton

Köpmanholmen: Stenslandsvägen 4 ton

Köpmanholmen: Lillsvängen 4 ton

Övrig inskränkning

För övriga vägar och gator inom detaljplanelagt område gäller, om annat inte anges genom vägmärken, belastningsklass 2 (BK2).

IV Bestämmelser under vinterperioden

För trafiken under vintern 2018/2019 gäller här nedan intagna bestämmelser. Bestämmelserna gäller då vägarna är frusna och vägbanan har erforderlig bärighet, detta meddelas via vägmärken och via Trafikverkets kundtjänst. Bestämmelserna gäller dock tidigast fr.o.m. 16 november 2018 och senast t.o.m. 31 mars 2019. Vid tjälade vägbanor tidigare eller senare än angiven tid kan Trafikverket Region Mitt besluta att BK1 skall gälla för särskilt specificerade vägar, dock tidigast fr.o.m. den 15 oktober 2017 och senast t.o.m. den 15 april 2018. Även detta meddelas via vägmärken och via Trafikverkets kundtjänst.

Upplysningar om gällande bärighet lämnas av Trafikverkets kundtjänst på telefon 0771-921 921.

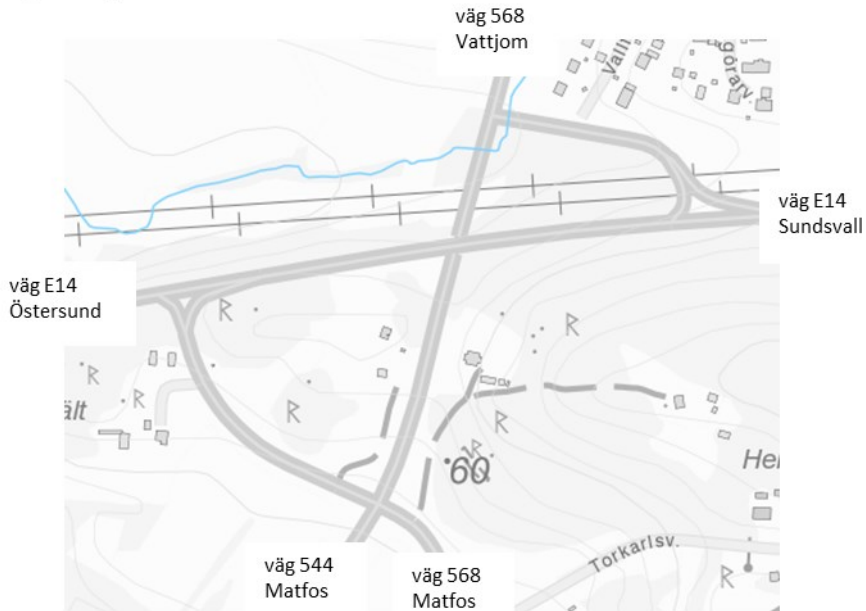
- att fordons axel-/boggi-/trippelaxeltryck får vara högst de för bärighetsklass 1 (BK1). Angivna värden som redovisas i kapitel I. Allmänna föreskrifter och upplysningar
 - att fordonets eller fordonstågs bruttovikt skall understiga de värden som angetts i tabell, **bilaga 1** (bärighetsklass 1)(BK1).
- Härutöver gäller:
- att fordons eller fordonstågs bruttovikt skall på vägar, vägdelar eller broar upplåttna för bärighetsklass 2 (BK2) understiga de värden, som angetts i tabell, **bilaga 2**.
 - att om det högsta tillåtna axeltryck på en väg, vägdel eller bro som inte är enskild är begränsad till 8 ton får ett fordon inte föras på vägen om något boggitryck överstiger 12 ton eller något trippelaxeltryck överstiger 13 ton. På en sådan väg får ett fordon inte heller föras om fordonets bruttovikt eller, om fordonet ingår i ett fordonståg och den sammanlagda bruttovikten av fordonen överstiger de i **bilaga 3**, angivna värden.

Vägdelar och broar som inte är upplåtna för bärighetsklass 1 (BK1)

332	Bro över Ångemanälvens huvudgren vid Sandö, Sandöbron Gållån (819)- 1,1 km sydväst väg 334	BK2 BK2
525	Gullgård (511)-Byn (531)	BK2
532	Gim (511)-TorpsHAMMAR (553)	BK3
	Belastning: <i>Bro över Ljungan i TorpsHAMMAR</i>	
535	Hjältan (511)-Viskan (553)	BK3
	Belastning: <i>Bro över Ljungan vid Viskan, axel-/boggityck 6/10 ton, bruttovikt 15 ton</i>	
	Fordonshöjd: <i>Bro över Ljungan vid Viskan 4, 0 m</i>	
550	Viforsen (568)- 0,8 km SV väg 568	BK2
553	Tirsta (E14)-TorpsHAMMAR(591)	BK2
559	Forsa (563)-Kyrkmon (562)	BK2
595	Boda (553) – 0,3 km nordöst om väg 553 Boda	BK3
638	Unåsen (639)-Liden (86)	BK2
642	Bro över Sättnaån norr Olofsfors	BK3
662	Belastning: <i>Bro över Ljustorpsån vid Stavreviken,</i>	BK3
787	Belastning: <i>Bro över Lesjöns utlopp, axel-/boggityck 8/10 ton, bruttovikt 12 ton</i>	
794	Undrom (334)-Kalknäs (867)	BK3
	Belastning: <i>Bruttovikt 4 ton</i>	
839	Gåsnäs (834)-Björnsås (840)	BK2
	Belastning: <i>Förbud mot genomfartstrafik med lastbil vars totalvikt överstiger 3,5 ton</i>	
862	Hammarsbron (333)-Lo (334)	BK2
	Belastning: <i>Hammarsbron-Lo förbud mot genomfartstrafik med lastbil vars bruttovikt överstiger 3,5 ton</i>	
863.01	Myckelby (863) - till Sjö (864)	BK2
864	Lo (334,863)-Dämsta-Sjö (863.01)-Idsjön-Idsjötjärnen-Björnsjö (873)	BK2
885	Bjästa (922) -885/Tjärnvägen	BK2
914	Skorped (908) - Degersjö-anlutningen med enskild väg till Lillsjön	BK2
920	Butsjöböle (335) -Österbillsjö (921)	BK2
	Belastning: <i>Bro över Snippebäcken vid Lövsjö</i>	BK2
934	Mellansels jvstn-Mellansel (1032)	BK2
	Belastning: <i>Bro över Moälven vid Mellansel</i>	BK2
938	Främmerhörnsås (348) - Trafikplats Själevad (E4)	BK2
	Belastning: <i>Förbud mot genomfartstrafik med lastbil, vars bruttovikt överstiger 3,5 ton</i>	
958	Sand (953) - Eds K:a (906)	BK2
	Belastning: <i>Bro över Ångermanälven vid Ed:s kyrka</i>	BK2
	Fordonshöjd: <i>Bro över Ångermanälven vid Eds K:a 3,9 m</i>	
960	Gåsnäs-Myre (906)	BK2
	Belastning: <i>Bro över Ångermanälven vid Resele</i>	BK2
	Fordonshöjd: <i>Bro över Ångermanälven vid Resele 3,9 m</i>	
972	Kapellbacken i Ramsle (331, 974)	BK3
	Belastning: <i>Axel-/boggityck 2/2 ton</i>	
1060	Anslutning med enskild väg till Dekarsön-Ström (1061)	BK2
1076	Bro över Gide älv i Gideåbruk	BK3

V Planskilda trafikplatser

Tpl Vattjom



Tpl Ö



Tpl 222 Njurunda



Tpl 223 Nolby



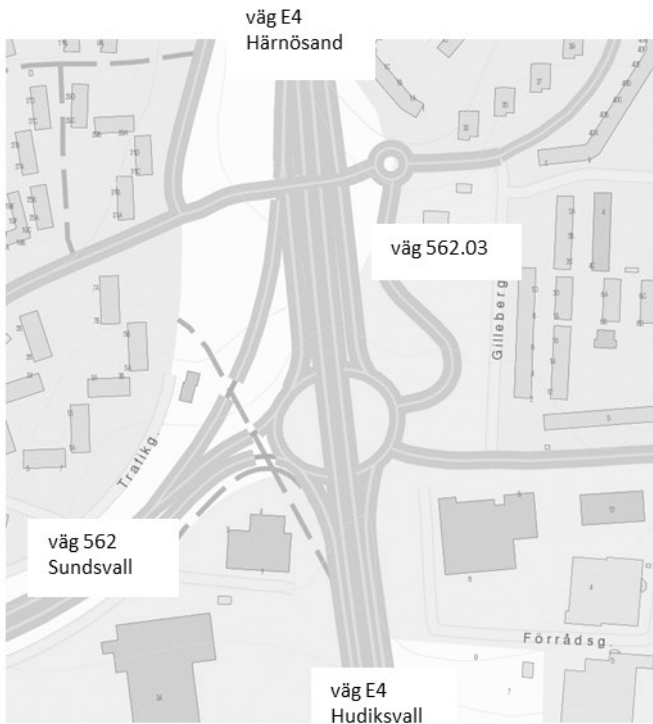
Tpl 224 Stockvik



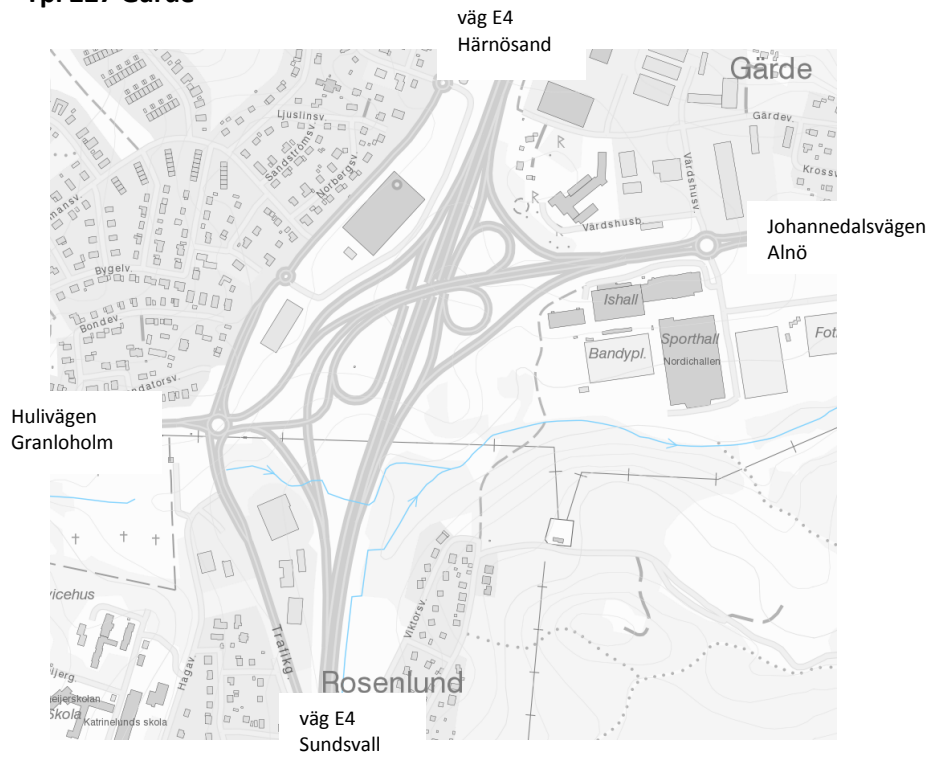
Tpl 225 Skönsmon



Tpl 226 Skönsberg



Tpl 227 Gärdede



Tpl Fillan



Tpl 229 Birsta södra



Tpl 230 Birsta norra



Tpl 231 Timrå



Tpl 232 Vivsta



Tpl 233 Sörberge



Tpl 234 Midlanda



Tpl 235 Torsboda I



Tpl 236 Torsboda II



Tpl 238 Järnvägsgatan



Tpl 239 Rosenhill

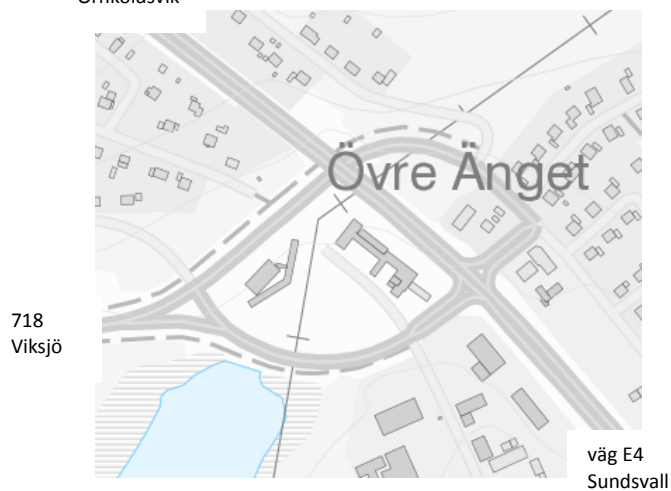
väg E4
Örnköldsvik



väg E4
Sundsvall

Tpl 240 Godstjärn

väg E4
Örnköldsvik



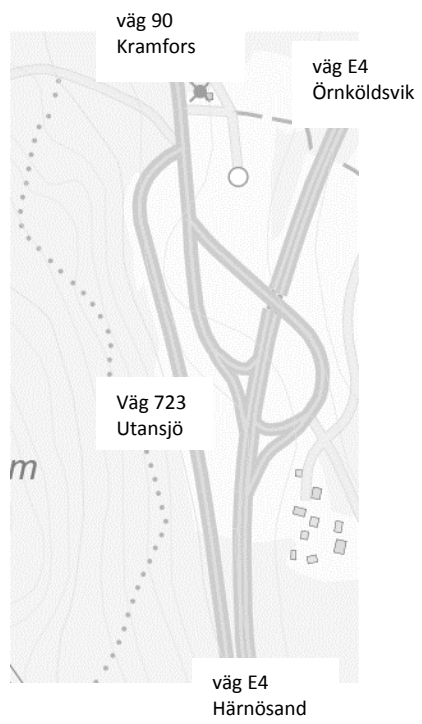
Tpl 241 Saltvik



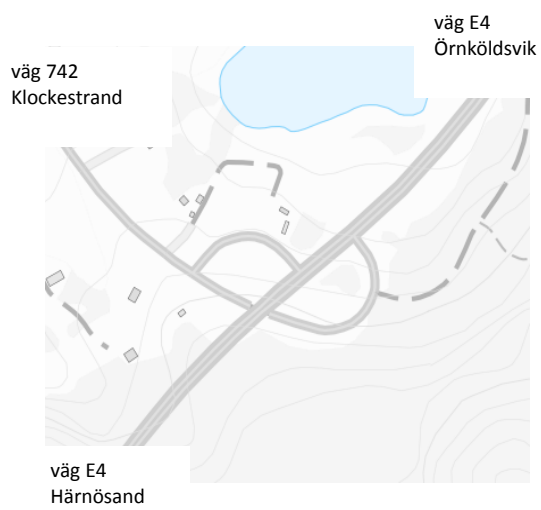
Tpl 244 Utansjö



Tpl 245 Mörtsal

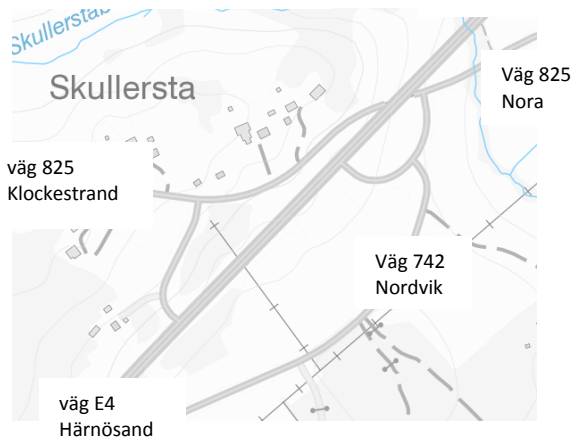


Tpl 246 Nyadal



Tpl 247 Skullersta

väg E4
Örnköldsvik



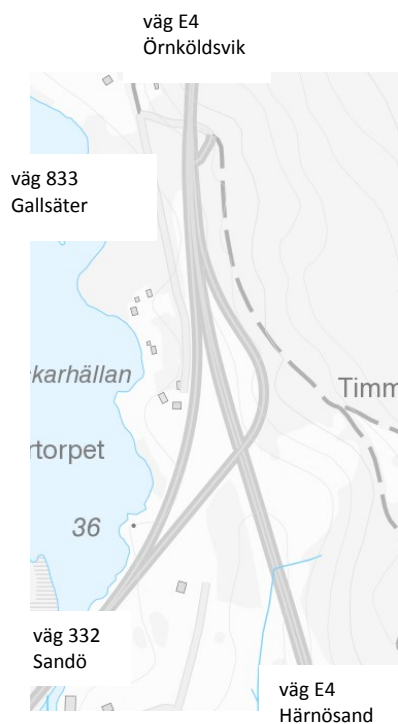
Tpl 248 Grätan



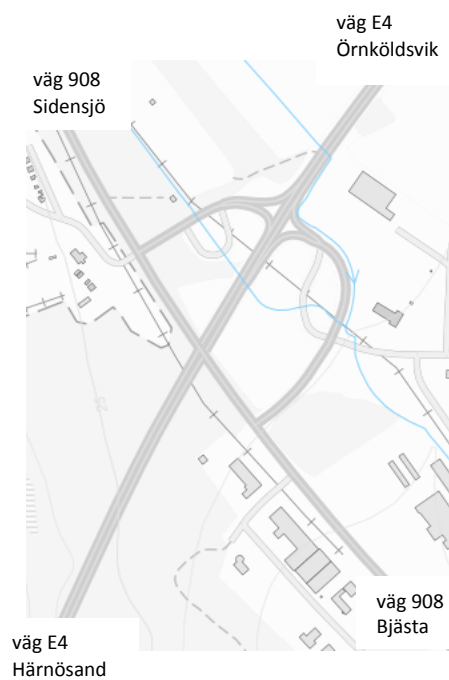
Tpl 249 Gallsäter S



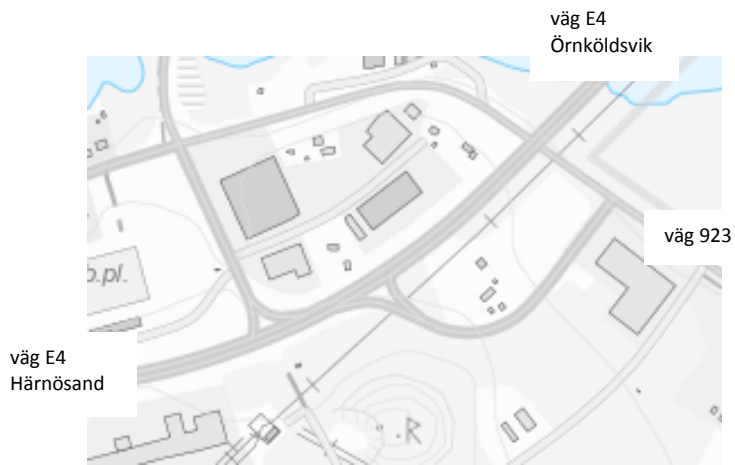
Tpl 250 Gallsäter N



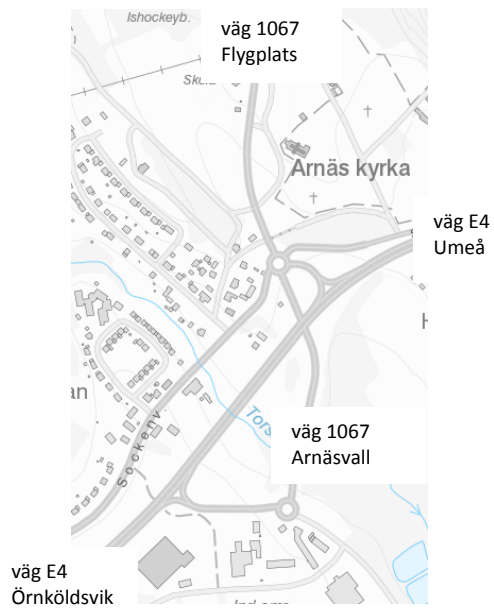
Tpl 251 Bjästa



Tpl 252 Själevad



Tpl 255 Arnäs



Tpl 256 Husum



Tpl Hågesta



Tpl Västanbäck

väg 90
Långsele



väg 90
Kramfors

Västanbäckavägen
Hallstaberget



Länsstyrelsen Västernorrland

Postadress: 871 86 Härnösand
Telefon: 0611-34 90 00
www.lansstyrelsen.se/vasternorrland