

Kalmar läns författningssamling

Länsstyrelsen

08FS 2023:13

Utkom från trycket
den 2023-12-15

Föreskrifter om bildande av naturreservatet Isgärde kustlövskog meddelade av Länsstyrelsen i Kalmar län

Länsstyrelsen har genom beslut 2023-12-13 med stöd av 7 kap 4 § miljöbalken (SFS 1998:808) förklarat det område i Borgholms och Mörbylångas kommuner som avgränsas på bifogade kartor som naturreservat med föreskrifter och skötselplan enligt nedan. Följande fastigheter eller delar därav ingår i reservatet: Isgärde s:6, 2:1, 5:3, 4:3, 6:17, 7:3, 7:23 och Stora Rör 2:1. Reservatets namn skall vara Isgärde Kustlövskog.

Med stöd av 7 kap. 5, 6 och 30 §§ miljöbalken föreskriver Länsstyrelsen följande:

A. Föreskrifter med stöd av 7 kap. 5 § miljöbalken om inskränkningar i markägares och annans sakägares rätt inom naturreservatet

Det är förbjudet att inom reservatet:

1. Uppföra eller utöka byggnad eller anläggning.
2. Anlägga väg eller parkeringsplats, bredda eller belägga befintlig väg utanför föreskriftsområde 3 i beslutskarta bilaga 2.5
3. Anlägga brygga, båthamn, förtöjningsboj eller fast angoringsplats för båt.
4. Uppföra mast eller vindkraftverk.

5. Anordna upplag, tippa, dumpa eller utfylla på land eller på havsbotten.
6. Uppföra stängsel eller annan hägnad för annat än djurhållningens behov.
7. Bedriva täktverksamhet, prospektera eller bortföra torv, alger, olja, gas, sand, mineral eller annat geologiskt material.
8. Borra, spränga, gräva, schakta eller muddra eller vidta åtgärd som skadar berg, mark, sten eller havsbotten.
9. Ta bort eller skada stengärdesgård eller odlingsröse.
10. Utföra vattenreglering, dämna, dika, leda bort vatten eller på annat sätt påverka hydrologin.
11. Använda bekämpningsmedel, kalka eller tillföra växtnäringsämnen.
12. Använda ivermektinbaserade preparat på betesdjur då de uppehåller sig inom reservatet, annat än vid direkt veterinär rekommendation.
13. Avverka, ta bort eller på annat sätt skada levande eller döda träd och buskar.
14. Plantera in eller sätta ut växter, djur eller andra organismer.
15. Använda redskap som skadar havsbotten eller växt- och djursamhällen inom vattenområdet.

Det är förbjudet att utan Länsstyrelsens tillstånd:

16. Anlägga väg eller parkeringsplats, bredda eller belägga befintlig väg inom föreskriftsområde 3 i beslutskarta bilaga 2.5.
17. Dra fram, uppföra eller förändra ledning och sjösäkerhetsanordning
18. Uppföra jakttorn.
19. Anlägga led eller spång.
20. Uppföra vägbom.

21. Tillskottsutfodra betesdjur inom områdets naturbetesmarker.

22. Utfodra vilt.

B. Förpliktelser enligt 7 kap. 6 § miljöbalken för ägare och innehavare av särskild rätt till fastigheter att tåla visst intrång

Ägare och innehavare av särskild rätt till fastigheter ska tåla att följande anordningar utförs och att följande åtgärder vidtas:

1. Utmärkning av naturreservatets gränser enligt Naturvårdsverkets anvisningar.
2. Anläggande och underhåll av stigar och spänger samt uppsättning och underhåll av informationstavlor, bord och bänkar, stängselgenomgång, grillplats och vindsydd.
3. Träd, buskage och grenar som uppenbart utgör en risk för byggnader eller besökares säkerhet får beskäras, fällas, kapas och/eller flyttas.
4. Naturvårdande skötsel i form av:
 - Åtgärder för att restaurera, nyskapa och underhålla trädklädda betesmarker, gräsmarker, blomrika brynmiljöer och kulturpräglade strukturer så som stängsling, bete, slätter, friställning, luckhuggning, utglesning av trädskiktet, röjning och gräsbränning.
 - Åtgärder för att gynna lövträd och lövträdsföryngring av framför allt ek (men även andra trädslag) i ädellövskog, blandskog och trädklädd betesmark så som friställning, hamling, utglesning av trädskiktet, luckhuggning, röjning, veteranisering, ringbarkning, plantering, stängsling och liknande åtgärder.
 - Åtgärder för att gynna tall i blandskog och tallskog så som friställning, utglesning av trädskiktet, röjning, veteranisering, ringbarkning och liknande åtgärder.
 - Åtgärder för att skapa död och döende ved i trädklädd betesmark, ädellövskog, blandskog, tallskog och lövsumpskog så som trädfällning, ringbarkning, toppkapning, veteranisering och liknande åtgärder.
 - Åtgärder för att gynna naturlig vattendynamik i lövsumpskog och ädellövskog så som igenläggning av diken och liknande åtgärder.

- Åtgärder för att gynna hotade arter som exempelvis uppsättning av mulmholkar och ekoxekomposter, hamling, åtgärder för att skapa sandblottor och liknande åtgärder.
 - Återetablering av hotade arter knutna till reservatets livsmiljöer.
 - Upplag och bränning av avverkat material i samband med skötselåtgärder.
5. Genomförande av undersökningar av djur-, svamp- och växtarter samt mark- och vattenförhållanden.
 6. Skyddsåtgärder mot invasiva eller främmande arter.

C. Ordningsföreskrifter med stöd av 7 kap. 30 § miljöbalken

Det är förbjudet att inom reservatet:

1. Tälta mer än ett dygn på samma ställe.
2. Förtöja eller ankra båt mer än ett dygn på samma ställe.
3. Skada eller störa däggdjur och fåglar, klättra i boträd eller uppehålla sig nära rovfågelbo, lya eller gryt.
4. Elda annat än i medhavd grill eller friluftskök eller på särskilt anvisade platser.
5. Bryta kvistar, föra bort eller skada levande eller döda träd och buskar.

Det är förbjudet att utan Länsstyrelsens tillstånd:

6. Plocka mossor, lavar eller vedlevande svampar, utöver enstaka exemplar för artbestämning.
7. Gräva eller dra upp kärleväxter.
8. Samla in insekter eller andra ryggradslösa djur med fällor som är konstruerade för att döda.
9. Genomföra idrottstävling eller idrottsarrangemang.

10. Placera ut skylt, tavla, affisch, konstföremål, orienteringskontroll, snitsel, markering eller liknande.

Undantag från föreskrifter

Föreskrifterna under A och C utgör inte hinder för förvaltaren eller den som förvaltaren uppdrar åt, att utföra de åtgärder som behövs för att uppnå reservatets syfte och som framgår av föreskrifterna B 1 – B 6 ovan.

Föreskrifterna under A och C utgör inte hinder för att låta utföra sådan verksamhet som efter prövning getts tillstånd till enligt de tillståndspliktiga A-föreskrifterna.

Föreskrifterna under A och C utgör inte hinder för personal inom polisen, sjukvården, kustbevakningen eller räddningstjänsten att vid insatser använda motordrivna fordon, motordrivna farkost och hund och vid behov vidta andra åtgärder.

Föreskrifterna under A och C utgör inte hinder för drift och underhåll av allmän och enskild väg med tillhörande vägområde.

Föreskrifterna under A och C utgör inte hinder för drift, synliggörande och underhåll för befintliga sjösäkerhetsanordningar.

Föreskrifterna under A och C utgör inte hinder för drift, underhåll och ombyggnad av befintliga ledningar och anordningar samt underhållsröjning/skogligt underhåll av tillhörande skogsgator. Skriftligt samråd enligt 12 kap 6§ MB ska ske med Länsstyrelsen innan nämnda åtgärder utförs, inklusive transport till och från ledningens skogsgata samt tillfällig parkering. Vid akuta oförsägbara händelser som hotar att skada eller har skadat en ledning, som tex vid storm, får åtgärder utföras omedelbart utan samråd. Länsstyrelsen ska kontaktas omgående efter genomförd åtgärd. Åtgärder som innebär nedtagning, toppning eller beskärning av träd i ledningens sidoområde samt utökning av elnätet vid begärd elanslutning kräver tillstånd från Länsstyrelsen. Föreskrifterna utgör inget hinder för att använda drönare vid drift och underhållsarbete.

Föreskrifterna under A och C utgör inte hinder för att hålla rödmarkerad sträcka i beslutskarta bilaga 2.3 öppen för transport till och från grillplatsen genom röjning av träd och buskar med en stamdiameter på max 10 centimeter i brösthöjd på en bredd av max 3 meter. Död ved som fallit över den rödmarkerade sträckan får flyttas åt sidan. Undantaget gäller endast lättare fordon som inte orsakar skador på naturvärdena.

Föreskrifterna under A och C utgör inte hinder för markägaren att inom den blå punkten i bilaga 2.3 använda hålet i muren som fordonspassage österut till skogen som ligger utanför reservatet. Inom den blå punkten i bilaga 2.3 får röjning av träd och buskar med en stamdiameter på max 5 centimeter i brösthöjd som är nödvändig för passagen utföras. Markskador som kan skada ekarnas rötter får inte uppstå.

Efter tillstånd från Länsstyrelsen utgör föreskrifterna A och C inte hinder för att dra fram ledning till den yta på ca 3000 m² söder om Isgärde 14:1 som inte ingår i reservatet på fastigheten Isgärde S:6 (ingående fastigheter Isgärde 2:1 och 5:3) enligt beslutskarta bilaga 2.5. Träd med höga naturvärden ska sparas. Observera att andra lagar, förordningar och föreskrifter än reservatsföreskrifterna även gäller för området.

Utän hinder av föreskrifterna A 13 och C 5 får vedartad vegetation som växer i anslutning till åkermark och som på ett betydande sätt försvårar ett rationellt brukande av åkermarken tas bort. Äldre träd, grova träd och träd med höga naturvärden ska sparas. Grenar som hänger ut över reservatsgränsen får kapas. Innan åtgärd utförs ska godkännande fås av Länsstyrelsens reservatsförvaltare.

Utän hinder av föreskrifterna A 13 och C 5 får träd som fallit ned eller inom en snar framtid riskerar falla över befintliga vägar, leder, ledningar, stängsel, tomtmarker, åker-, betes- eller slåttermarker beskäras eller tas bort och flyttas tillbaka till lämplig plats i naturreservatet. Innan åtgärd utförs ska godkännande fås av Länsstyrelsens reservatsförvaltare.

Föreskrifterna A 13 och C 5 utgör inte hinder för siktröjning av igenväxningsvegetation på Isgärde 4:3 enligt gällande servitut till förmån för Isgärde 4:64, 4:65, 4:66 och 4:67. Servitutet till förmån för 4:64 och 4:67 är giltigt t.o.m. 14-04-2032 och för Isgärde 4: 65 t.o.m. 29-06-2032. För respektive servitut se bilaga 2.3.

Föreskrifterna A 13 och C 5 utgör inte hinder för röjning av träd och buskar av andra trädslag än ek, med en stamdiameter på max 10 cm i brösthöjd inom föreskriftsområde 2 i beslutskartan bilaga 2.4.

Föreskriften A 10 utgör inte hinder för rensning av diken som avvattnar åker-, betes- eller slåttermarker, liksom diken på skogsmark där områden utanför reservatet påverkas negativt av utebliven rensning.

Föreskriften A 13 och C 5 gäller inte röjning av klana träd och buskar av igenväxningskaraktär i betesmark och stängselgata efter godkännande av Länsstyrelsens reservatsförvaltare.

Föreskriften C 1, C 4 och C 10 avseende skyltar och snitslar vid jakt gäller inte fastighetsägare, jordbruksarrendator, fiskerättsinnehavare, innehavare av servitut till ledning och jakträttsinnehavare.

Föreskriften C 3 gäller inte jakträttsinnehavare vid jakt och fångst av vilt i enlighet med jaktlagstiftningens bestämmelser.

Föreskrifterna under C gäller inte tjänstemän från Länsstyrelsen i samband med tillsyns-, övervaknings och förvaltningsuppdrag.

Fastställande av skötselplan

Med stöd av 3 § förordningen (1998:1252) om områdesskydd enligt miljöbalken m.m. fastställer länsstyrelsen tillhörande skötselplan. Förvaltare för naturreservatet är länsstyrelsen.

Föreskrifterna under C ovan, enligt 7 kap. 30 § miljöbalken om rätten att färdas, vistas och om ordningen i övrigt inom naturreservatet, gäller omedelbart, även om de överklagas.

Beslutet finns på Länsstyrelsen i Kalmar under diarienummer 511-3172-17.

Detta beslut kan överklagas hos Regeringen, Miljödepartementet, senast den 14:e januari 2024. Eventuell skrivelse sänds till Länsstyrelsen, 391 86 Kalmar.

Allan Widman

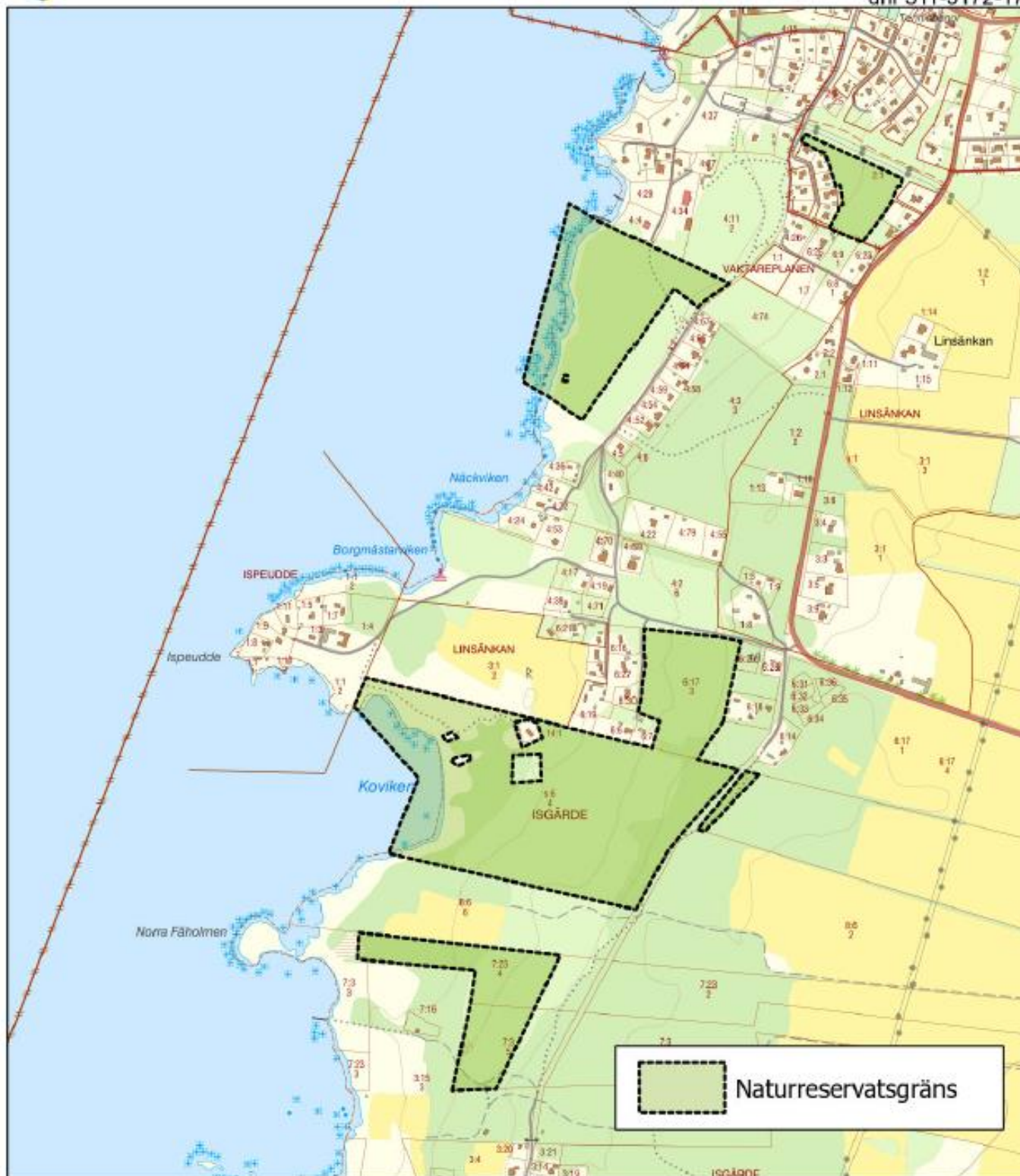
Pontus Axén

Beslutskarta Naturreservatet Isgärde Kustlövskog



Länsstyrelsen
Kalmar län

Bilaga 2.1
Tillhör Länsstyrelsens ärende
dnr 511-3172-17



Bakgrundskarta © Lantmäteriet

1:10 000

0 125 250 500 Meter

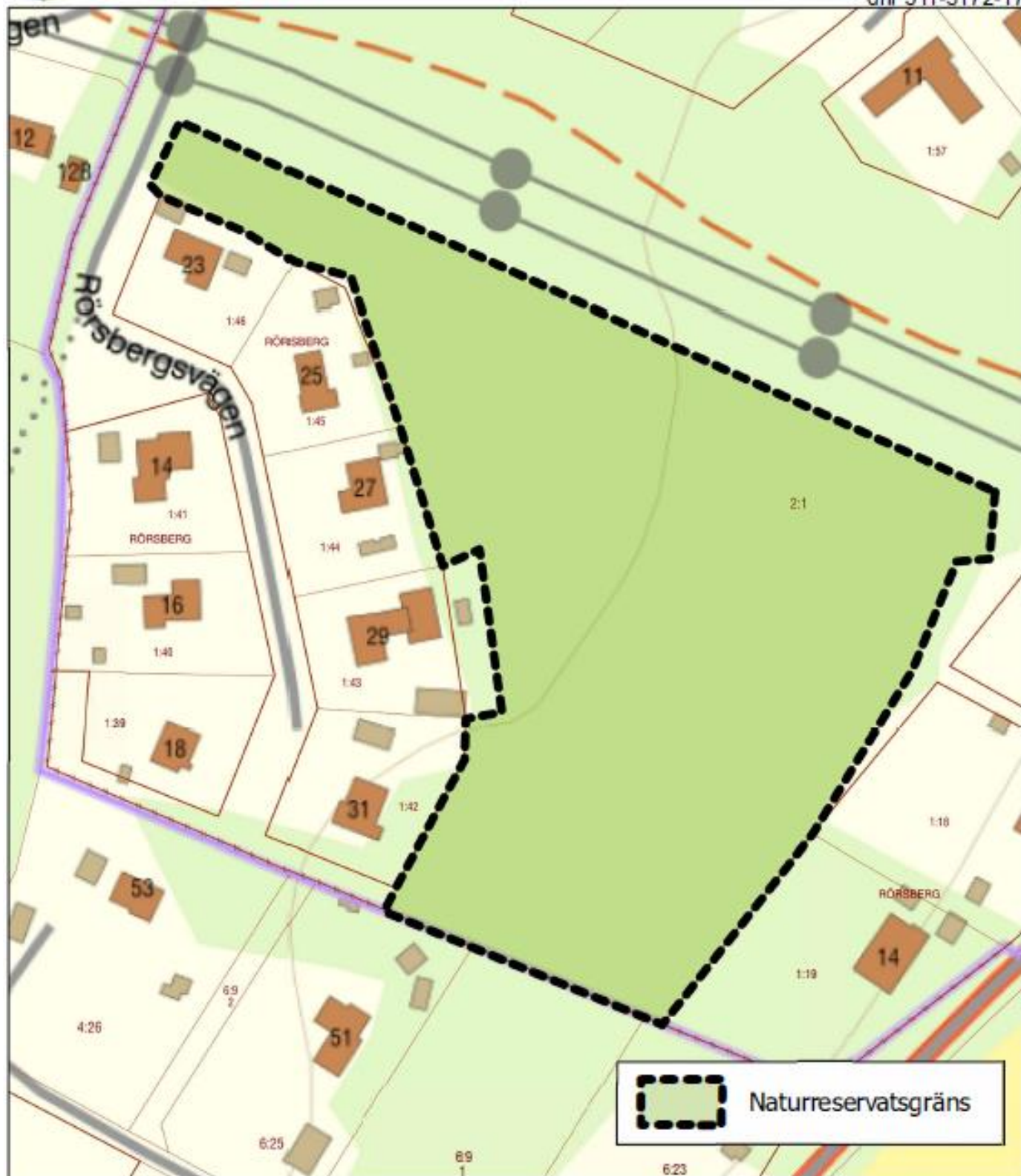


Beslutskarta Naturreservatet Isgärde Kustlövskog




Länstyrelsen
Kalmar län

Bilaga 2.2
Tillhör Länstyrelsens ärende
dnr 511-3172-17



Bakgrundskarta © Lantmäteriet

1:1 200 N

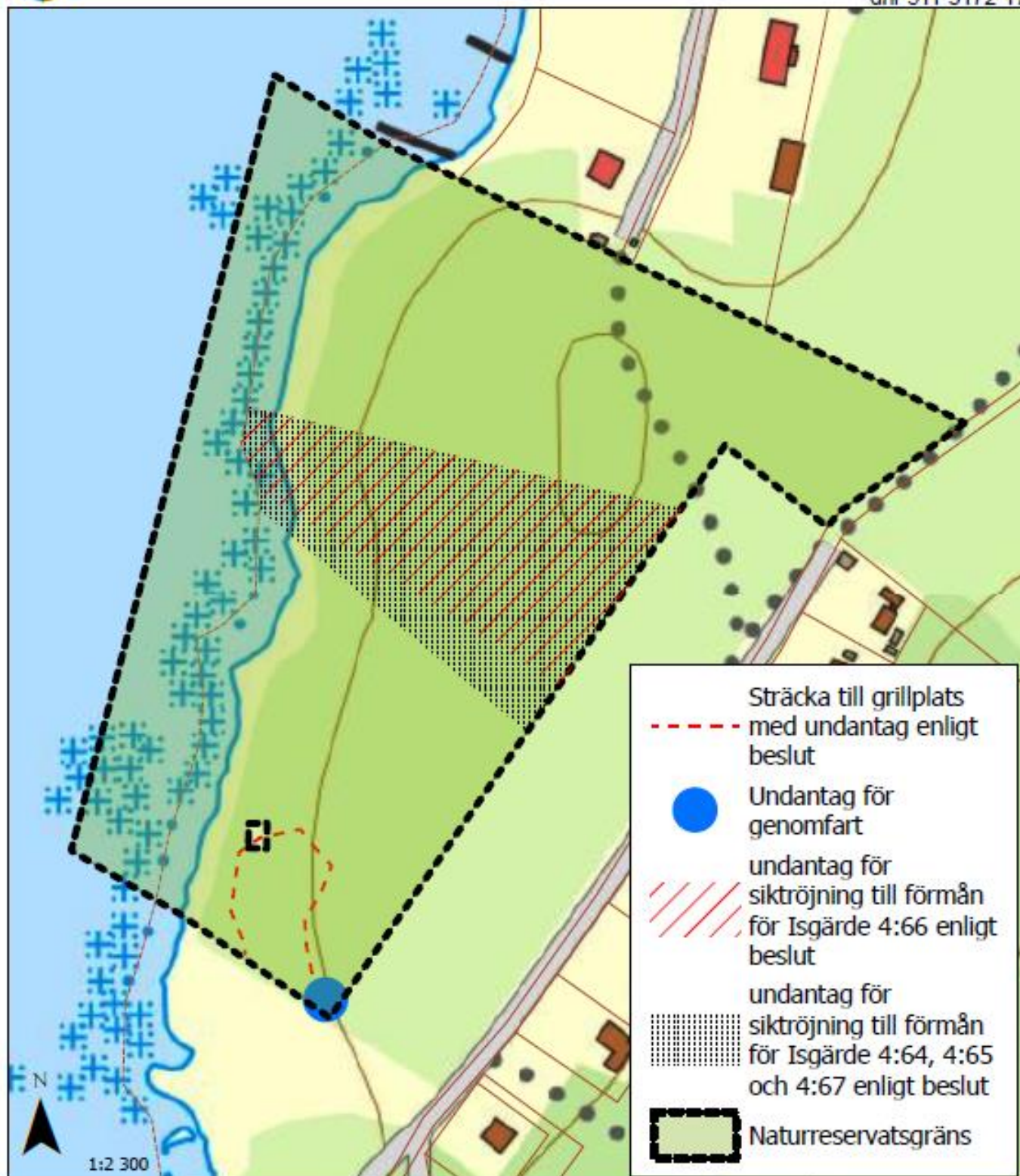


Beslutskarta Naturreservatet Isgärde Kustlövskog

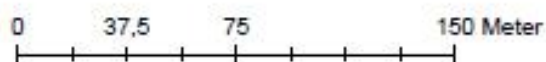


Länsstyrelsen
Kalmar län

Bilaga 2.3
Tillhör Länsstyrelsens ärende
dnr 511-3172-17



Bakgrundskarta © Lantmäteriet





Länsstyrelsen
Kalmar län

Beslutskarta Naturreservatet Isgärde Kustlövsökog

Bilaga 2.4
Tillhör Länsstyrelsens ärende
dnr 511-3172-17

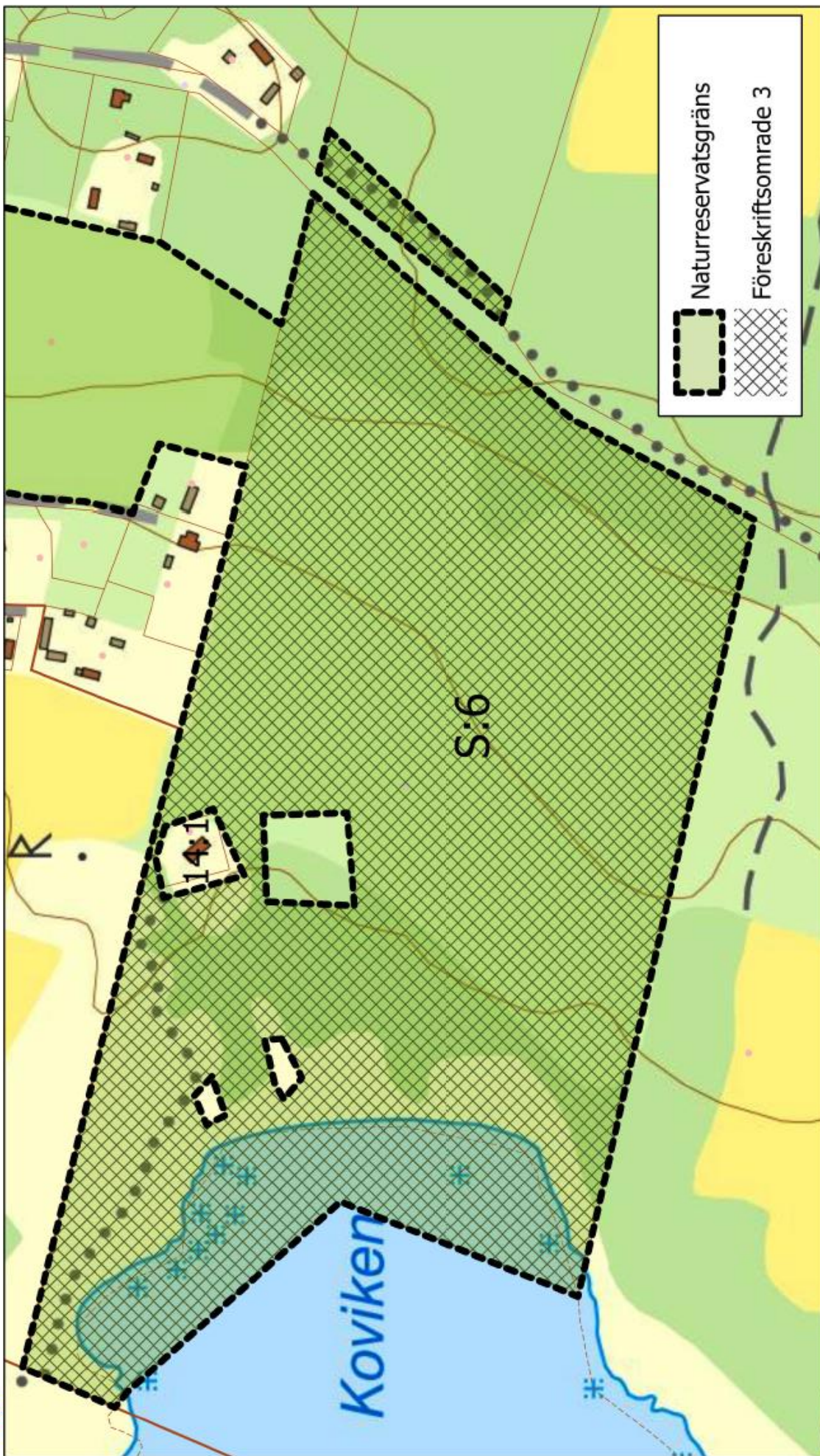


Bakgrundskarta © Lantmäteriet

1:2 000



Beslutskarta
Naturreservatet Isgärde Kustlövsskog



1:3 100 N

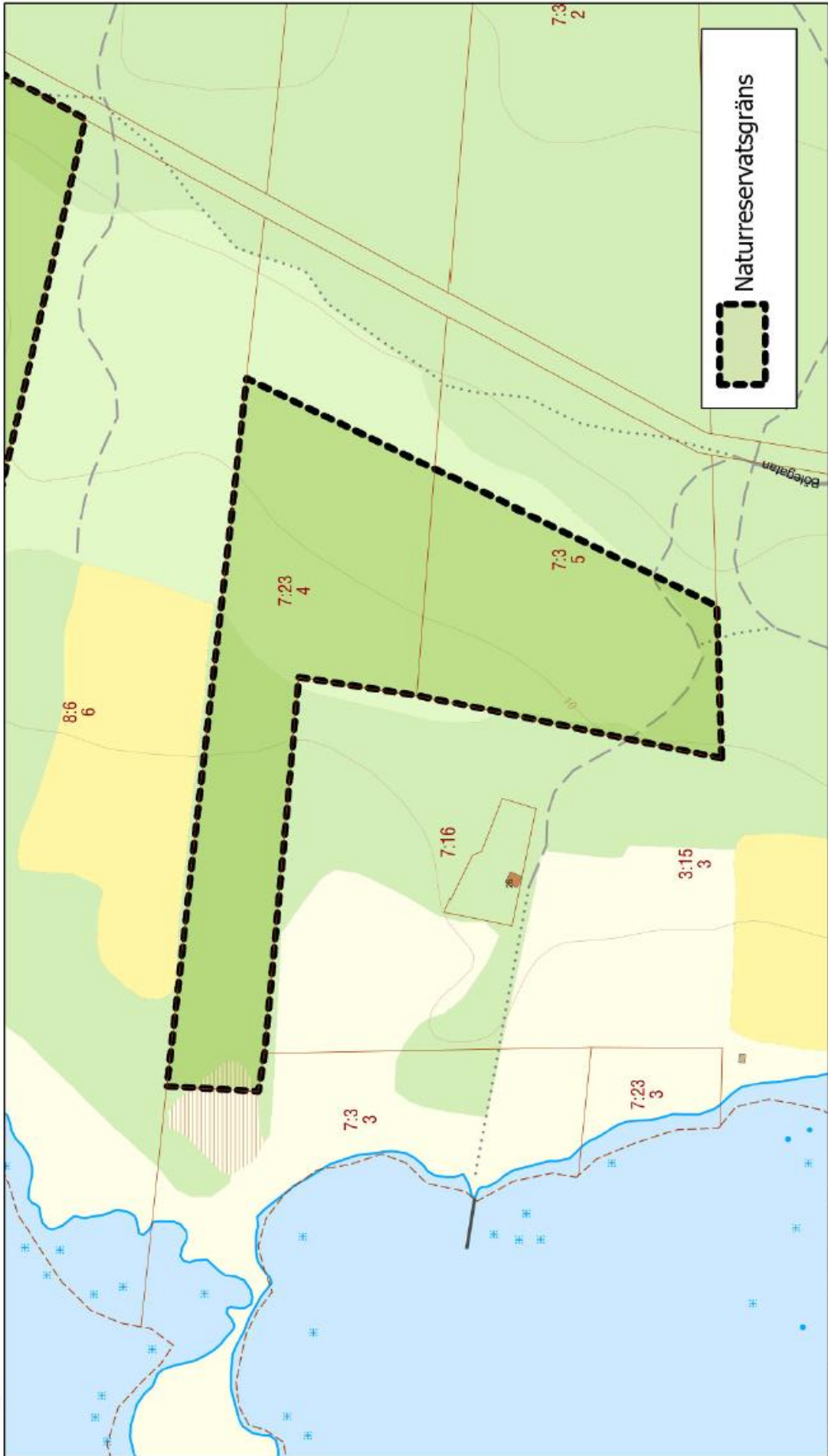
Bakgrundskarta © Lantmäteriet
0 37,5 75 150 Meter



Länsstyrelsen
Kalmar län

Beslutskarta Naturreservatet Isgärde Kustlövsskog

Bilaga 2.6
Tillhör Länsstyrelsens ärende
dnr 511-3172--17



Bakgrundskarta © Lantmäteriet



1:2 800 N