

Värmlands läns författningssamling



Länsstyrelsen
Värmland

17 FS 2021:3

Utkom från trycket den 16 mars 2021

Länsstyrelsen i Värmlands läns sammanställning enligt 13 kap. 1 § trafikförordningen (1998:1276) över allmänna vägar och andra viktigare vägar, bärighetsklasser och vissa lokala trafikföreskrifter i Värmlands län;

beslutade den 16 mars 2021
(dnr 258-10274-2020)

Innehåll:

I. Upplysningar.

II. Förteckning över riksvägar och länsvägar med angivande av vägnummer. Nummer inom parentes anger vägnummer för anslutande väg. I de fall väg eller vägavsnitt inte har bärighetsklass 1 anges detta, samt eventuella villkor vad gäller bärighetsklass 4, för aktuell sträcka. Även vissa lokala trafikföreskrifter samt begränsad fordons höjd anges. Allmänna vägar eller vägavsnitt där kommunen är väghållare är markerade med fetstil.

III. Förteckning över ej numrerade kommunala gator och vägar som är upplåtna för bärighetsklass 1 och i vissa fall annan bärighetsklass samt begränsad fordons höjd.

Bilageförteckning:

A Tabell: Högsta tillåtna bruttovikter vid bärighetsklass 1 (BK 1)

B Tabell: Högsta tillåtna bruttovikter vid bärighetsklass 2 (BK 2)

C Tabell: Högsta tillåtna bruttovikter vid bärighetsklass 3 (BK 3)

D Tabell: Högsta tillåtna bruttovikter vid bärighetsklass 4 (BK 4)

E Kartor: Planskilda trafikplatser

Göran Wirdéus

Sebastian Lindstrand

ISSN 0347-1667

Tryckt av Länsstyrelsen Värmland 2021

Utgivare: Ulrika Forsman, Länsstyrelsen Värmland

I. Upplysningar

Länsstyrelsens sammanställning görs en gång per år. Uppgifterna kan därmed bli inaktuella under året. Det är därför nödvändigt att kontrollera uppgifterna mot Transportstyrelsens och Trafikverkets webbplatser. På Trafikverkets webbplats <https://nvdb2012.trafikverket.se/> finns en alltid uppdaterad nationell vägdatabas som innehåller bland annat de uppgifter som finns i denna sammanställning. På Trafikverkets webbplats

<https://www.trafikverket.se/trafikinformation/vag/?TrafficType=personalTraffic&map=0%2F693111.31%2F7020083.43%2F&Layers=TrafficSituation%2bRoadWork%2bRoadCondition%2bRoadWeather%2b> finns en karta som ger information om exempelvis nedsatt tillåten belastning på grund av tjallossning.

På Transportstyrelsens webbplats

<https://www.transportstyrelsen.se/sv/vagtrafik/Yrkestrafik/Gods-och-buss/Mattoch-vikt/> finns bland annat uppgift om vilka bestämmelser som gäller för fordons vikt, längd och bredd m.m. En vägs bärighetsklass avgör vilka fordonsvikter som är tillåtna på vägen.

4 kap. 11 § trafikförordningen (1998:1276)

Vägar som inte är enskilda delas in i fyra bärighetsklasser. Om inte annat har föreskrivits tillhör en allmän väg bärighetsklass 1 (BK1) och övriga vägar som inte är enskilda bärighetsklass 2 (BK2). Föreskrifter om att en allmän väg eller del av en sådan väg ska tillhöra bärighetsklass 2, 3 eller 4 meddelas av Trafikverket eller, om kommunen är väghållare, av kommunen. Föreskrifter om att någon annan väg som inte är enskild eller en del av en sådan väg ska tillhöra bärighetsklass 1, 3 eller 4 meddelas av kommunen.

Trafikverket får meddela föreskrifter om att förändret av fordon eller fordonståg på väg med bärighetsklass 4 ska vara förenade med villkor.

Enligt 2 § andra stycket Trafikverkets föreskrifter (TRVTFS 2018:18) om bärighetsklasser i Värmland ska följande **särskilda villkor** gälla på vägar med **bärighetsklass 4**.

”Motordrivna fordon med en bruttovikt som överstiger 32 ton ska ha minst en drivande axel som är försedd med dubbelmonterade hjul och luftfjädring eller likvärdig fjädring, eller att drivaxlarna är försedda med dubbelmonterade hjul och vikten inte överskrider 9,5 ton på någon av axlarna. För fordonståg gäller dessutom att om bruttovikten överstiger 64 ton ska minst 65 procent av släpvagnens eller släpvagnarnas sammanlagda bruttovikt belasta axlar försedda med dubbelmonterade hjul.

Fordon som är registrerade i vägtrafikregistret senast den 31 december 2018 undantas från villkor i andra stycket.”

4 kap. 12 § trafikförordningen

På vägar som inte är enskilda får motordrivna fordon eller därtill kopplade fordon föras endast om de värden för respektive bärighetsklass som anges nedan inte överskrids.

1. Axeltryck

	BK1	BK2	BK3	BK4
a. Axel som inte är drivande	10 ton	10 ton	8 ton	10 ton
b. Drivande axel	11,5 ton	10 ton	8 ton	11,5 ton

2. Boggitryck

	BK1	BK2	BK3	BK4
a. Avståndet mellan axlarna är mindre än 1,0 meter	11,5 ton	11,5 ton	11,5 ton	11,5 ton
b. Avståndet mellan axlarna är 1,0 meter eller större men inte 1,3 meter	16 ton	16 ton	12 ton	16 ton
c. Avståndet mellan axlarna är 1,3 meter eller större men inte 1,8 meter	18 ton	16 ton	12 ton	18 ton
d. Avståndet mellan axlarna är 1,3 meter eller större men inte 1,8 meter och drivaxeln är försedd med dubbelmonterade hjul och luftfjädring eller likvärdig fjädring, eller drivaxlarna är försedda med dubbelmonterade hjul och vikten inte överstiger 9,5 ton på någon av axlarna	19 ton	16 ton	12 ton	19 ton
e. Avståndet mellan axlarna är 1,8 meter eller större	20 ton	16 ton	12 ton	20 ton

3. Trippelaxeltryck

	BK1	BK2	BK3	BK4
a. Avståndet mellan de yttre axlarna är mindre än 2,6 meter	21 ton	20 ton	13 ton	21 ton
b. Avståndet mellan de yttre axlarna är 2,6 meter eller större men inte 4,4 meter.	24 ton	22 ton	13 ton	24 ton

c. Avståndet mellan de yttre axlarna är 4,4 meter eller större men inte 4,7 meter	25 ton	22 ton	13 ton	25 ton
d. Avståndet mellan de yttre axlarna är 4,7 meter eller större	26 ton	22 ton	13 ton	26 ton

4. Bruttovikt av fordon och fordonståg

	BK1	BK2	BK3	BK4
	Bil 1 till förordn	Bil 2 till förordn	Bil 3 till förordn	Bil 4 till förordn
a. Fordon på hjul				
b. Fordon på band	24 ton	18 ton	18 ton	24 ton
c. Fordon på medar	18 ton	18 ton	18 ton	18 ton

Transportstyrelsen får meddela föreskrifter om ytterligare villkor för förändret än vad som framgår av bilaga 4 till denna förordning. Villkoren ska avse fordonet eller fordonstågets konstruktion och utrustning och vara motiverade av hänsyn till trafiksäkerheten eller framkomligheten.

Transportstyrelsen får meddela föreskrifter om att fordon eller fordonståg får föras trots att de värden som anges i första stycket överskrids. Föreskrifterna ska vara förenade med sådana villkor i fråga om förändret och fordonets konstruktion och utrustning att trafiksäkerheten inte äventyras. Föreskrifterna får begränsas till en viss väg eller ett visst vägnät.

4 kap. 13 § trafikförordningen

På vägar som inte är enskilda får fordonståg föras endast om de värden som anges nedan för avståndet mellan den första axeln på ett tillkopplat fordon och den sista axeln på fordonet som det är kopplat till inte underskrids.

	BK1	BK2	BK3	BK4
1. Båda axlarna är enkelaxlar	3 meter	3 meter	3 meter	3 meter
2. Den ena axeln är en enkelaxel och den andra ingår i en boggi eller trippelaxel	3 meter	4 meter	4 meter	3 meter

3. Axlarna ingår i var sin boggi	4 meter	4 meter	4 meter	4 meter
4. Den ena axeln ingår i en boggi och den andra i en trippelaxel eller båda i en trippelaxel	5 meter	-	-	4 meter

Ett fordonståg får dock föras på sådan väg som avses i första stycket om vikten för varje möjlig kombination av axlar inom fordonståget understiger högsta tillåtna bruttovikt för motsvarande avstånd mellan första och sista axeln enligt bilaga 1–4 till denna förordning. Vid jämförelse med bilaga 1 får de värden som anges för släpvagnar även tillämpas för de fall där dragfordonet ingår i jämförelsen.

Transportstyrelsen får meddela föreskrifter om att fordonståg får föras trots att de värden som anges i första och andra styckena underskrids. Föreskrifterna ska vara förenade med sådana villkor i fråga om förändret och fordonets konstruktion och utrustning att trafiksäkerheten inte äventyras. Föreskrifterna får begränsas till en viss väg eller ett visst vägnät.

4 kap. 14 § trafikförordningen

Fordon eller fordonståg som huvudsakligen används i internationell trafik får föras på vägar med bärighetsklass 1 och 4 även om de bruttovikter som anges i 12 § första stycket 4 och bilaga 1 eller 4 överskrids eller de avstånd som anges i 13 § underskrids. Undantaget gäller endast om följande bruttovikter och längdmått inte överskrids:

1. 26 ton för treaxligt motorfordon.
2. 38 ton för fyraxligt fordonståg.
3. 40 ton för fem- eller sexaxligt fordonståg.
4. 44 ton för treaxligt motorfordon med två- eller treaxlig påhängsvagn vid transport av 40 fots ISO-container.
5. 16,5 meter för bil med påhängsvagn.
6. 18,75 meter för bil med släpvagn.

Om ett treaxligt motorfordon enligt första stycket drivs helt eller delvis med alternativt bränsle får bruttovikten enligt första stycket överskridas med den extra vikt som tekniken för det alternativa bränslet kräver, dock högst 1 ton.

Till vilken belastningsklass de inte enskilda vägarna är hänfödda framgår av förteckning II och III och även av väginformationskartan, på vilken de olika belastningsklasserna markerats med färger.

Aktuell information, med kartor, över vilken bärighetsklass en viss väg har finns också i den nationella vägdatabasen på Trafikverkets webbplats, <https://nvdb2012.trafikverket.se/>

Tillfälliga ändringar av tillåten belastning

Med stöd av 10 kap. 14 § trafikförordningen kan bland annat tillåten belastning på väg tillfälligt nedsättas eller väg tillfälligt avstängas för viss trafik. Sådan inskränkning tillkännages med vägmärken. I 11 kap. trafikförordningen finns bestämmelser om undantag.

Aktuella upplysningar om framkomlighet och bärighet på väg m.m. lämnas av **Trafikverkets kontaktcenter, telefon 0771-921 921**, vederbörande kommunal väghållare eller polisen.

Fordonshöjd

Vägport eller annat hinder med begränsad fri höjd under 4,5 meter redovisas under II eller III. Sådan inskränkning tillkännages med vägmärken. Begränsad fri höjd över 4,5 meter redovisas ej och utmärks ej heller med vägmärken. Aktuell information med kartor finns också i den nationella vägdatabasen på Trafikverkets webbplats, <https://nvdb2012.trafikverket.se/>.

Förbifart

Är förbifart anvisad genom vägmärken anges detta under II eller III. Förbifart är upplåten för åtminstone samma axel/boggitryck och bruttovikt som gäller för den genomgående vägen.

Övrigt

I denna sammanställning har endast medtagits sådana föreskrifter och upplysningar som trafikanterna bedömts ha särskilt intresse av att känna till vid planläggningen av främst godstransporter på viktigare vägar och gator.

I frågor om *enskild väg* ankommer det på vägens ägare att avgöra om trafik med motordrivna fordon eller visst eller vissa slag av sådana fordon får äga rum.

Farligt gods

Information om vägvalsstyrning för transport av farligt gods finns på Myndigheten för samhällsskydd och beredskaps webbplats www.msb.se/farligtgods under ”Var får jag köra?” i höger kolumn.

Väginformationskartan

”**Väginformationskartan**” visar allmänna vägar, bärighetsklasser, framkomlighetsbegränsningar och rekommenderade färdvägar för transporter av farligt gods. Beställning av kartan kan göras via Trafikverkets webbutik <https://trafikverket.ineko.se/se/väginformationskartor-2018> eller på telefonnummer 010-124 15 03. I webbutiken återfinns Väginformationskartan under rubriken ”Järnvägar och vägar”.

Aktuell information med kartor och de uppgifter som nämns ovan mm finns också i den nationella vägdatabasen på Trafikverkets webbplats, <https://nvdb2012.trafikverket.se/>.

II. Förteckning över riksvägar och länsvägar med bärighetsklasser samt vissa för dessa gällande lokala trafikföreskrifter. Vägen har Bärighetsklass 1, om inte annan klass särskilt anges.

Allmänna vägar eller vägavsnitt där kommunen är väghållare är markerade med fetstil.

Väg nr Vägens sträckning och anslutande vägars nr

- E16 (Oslo) - Riksgränsen vid Hejdröset – Lekvattnet (939, 946) – Mårbacken (890) – Torkbäcken (892) Västanå (E45) – gemensam sträckning med E45 (Västanå – Dalarnas länsgräns vid Granberget) – Kajsheden (947) – Bergeby (239) – Fensbol (952) – Tätorten (954) – Vägsjöfors (956) – Björby (957) - Värnäs (62) -Dalarnas länsgräns vid Granberget (-Gävle)
- E 18 (Örje) Riksgränsen vid Hån- Nedre Hån (619) – Älgerud (619) – Högalid (500, 612) – Skålerud (627) – Norslund (502, 613) – Holmedal (503) – Berget (505.01) – Selen (505) – Hagalund (615) – Gropen (616) - Årjäng (172/177) - Tenvik (521) – Svensbyn (518) – Sillerud (519) – Trubbyn (641) – Trubberud (641.01) – Sågerud (520) – Jämnemon (522) – Myrås (523) – Rudsbyn (524) – Sjöändan (525) – Kyrkebol (641) – Långserud (581) - Ökne (175, 545) - gemensam sträckning med 175 (Ökne – Knöstad) - Knöstad (175, 663) - Valnäsmotet (E45, 551) - gemensam sträckning med E45 (Valnäsmotet – Nyängen) - Segmomotet (546) – Liljedalsmotet (547) Nyängen (E45) – Älvenäs (556) – Segerstad (549, 548) Björkåsmotet (550, 664) – Skutbergsmotet (722) - Bergviksmotet) (61)-Karlstad (Hultsbergsmotet) (554) Karlstad (Våxnäsmotet)-Karlstad (Klaramotet)-Karlstad (Älvmotet)-Karlstad (Rudsmotet)-Karlstad (Bergmotet) (63, 236)-Karlstad (Kroppkärrsmotet)-Karlstad (Universitetsmotet)-Alstersmotet (739) – Skattkärrsmotet (571, 739) – Spångamotet (571) - Väsemotet (240, 578) – Sanda (580) – Prästgården (765) – Åm (766) – Stolpen (767) - Kristinehamn (Mariebergsmotet)-Kristinehamn (Solbackensmotet) (26)-Kristinehamn (Övre Kvarnmotet) (26)-Örebro länsgräns vid Bodalen (-Karlskoga)

Väg nr Vägens sträckning och anslutande vägars nr

Motorväg/Motortrafikled:

Delen förbi Segmon (Valnäsmotet-Malöga) (547) delen förbi Karlstad (Skutbergsmotet-Universitetsmotet) delen förbi Skattkärr-Väse (Universitetsmotet-Väsemotet) delen förbi Kristinehamn (Mariebergsmotet-Övre Kvarnmotet)

Sträckor med Bärighetsklass 4

Riksgräns Norge – Källhultsvägen Töcksfors
Väg E45, 551 trafikplats Valnäs – Örebro länsgräns
Samtliga vägar i trafikplats Älgerud
Påfartsramp i norrgående körriktning i Valnäsmotet
Samtliga vägar i Segmomotet
Samtliga vägar i Liljedalsmotet
Samtliga vägar i Björkåsmotet
Samtliga vägar i trafikplats Sörmon
Samtliga vägar i Skutbergsmotet
Samtliga vägar i Bergmotet
Samtliga vägar i Alstersmotet
Samtliga vägar i Skattkärrsmotet
Samtliga vägar i Spångamotet Samtliga vägar i Väsemotet
Samtliga vägar i Solbackemotet

- 26 (Mariestad-) Västra Götalands länsgräns vid Smedudden (204) – Nybble (586) – Vall (600) – Visnum (587) – Kyrkmon (587) – Torpa (601) – Bäckhammar (601) – Nyäng (592) – Jonsbols kvarn (602) – Agen (603) – Järsberg (586) – Kristinehamn Övre Kvarnmotet (604) - [gemensam sträckning med E 18 Kristinehamn (Övre Kvarnmotet-Solbackensmotet) – Hedebotten (768) – Nässundet (772) - Storfors (237) – Forsbron (774) – Sommarstad (777) - Filipstad (63) – (gemensam sträckning med väg 63 (Filipstad – Stumpbo) - Långban – Rosenlund (847) – Långbansände (848) – Lesjöfors (835) - Östervik (245) - Dalarnas länsgräns vid Stora Lönnhöjden (-Mora)

Genomfarter

KRISTINEHAMN
26 Varnumsleden

Väg nr Vägens sträckning och anslutande vägars nr

FILIPSTAD

Nykroppavägen

Sträckor med Bärighetsklass 4 med villkor

Avfartsramp i södergående körriktning och påfartsramp i norrgående körriktning i Övre Kvarnmotet

Avfartsramp i norrgående körriktning och påfartsramp i södergående körriktning i Solbackemotet

Västra Götalands länsgräns – väg E18 Övre Kvarnmotet

E18 Solbackemotet – väg 768 Hedebotten

Väg 772 Nässundet – Dalarnas länsgräns

- E 45 (Åmål-) Västra Götalands länsgräns vid Östby – Tveta (532) – Säffle, Annelund (545) - Säffle (Rolfserud) (175, – Oxåsen (542) - Göstakrog (535) – Värmlandsbro (542, 540, 541) - Valnäsmotet (E45, 551) gemensam sträckning med E18 (Valnäsmotet – Nyängen) – Segmon (551) – Malöga (547) – Nyängen (E18) – Väsby (669) – Stora Bårum (694) – Edsvalla (701) - Fageråsmotet (61) – Fagerås (715) – Aplungsbyn (690) – Frykerud (689) – Östra Glänne (711) – Bodetta (790) – Bäckebron (791) – Sillegården (792) - Berga (792, 238) – Manilla (881) – Södra Såneby (793) - Rottneros villastad (882) – Rottneros (795.01, E45) - Sunne (241) – Ulvsberg (888) – Bjälverud (894) – Kårarna (894) – Söderby (895, 896) – Västanvik (896.01, 895) – Västanå (E16) – gemensam sträckning med E16 (Västanå – Dalarnas länsgräns vid Granberget) – Kajsheden (947) – Bergeby (239) – Fensbol (952) – Tåtorten (954) – Vägsjöfors (956) – Björby (957) - Värnäs (62) -Dalarnas länsgräns vid Granberget (-Mora)

Sträckor med Bärighetsklass 4 med villkor

Avfartsramp i södergående körriktning i Valnäsmotet

Väg 238 Berga-väg 882 Rottneros Villastad

Väg E18 Nyängen-1 725 meter norr om väg 711 Lövåsen

Samtliga vägar i Blankebergsmotet (715)

- 61 (Gemensam sträckning med 62 Karlstad Bergviksmotet (E18) - Ilanda)

Väg nr Vägens sträckning och anslutande vägars nr

Karlstad (Bergviksmotet) (E 18) – Henstad (722) – Katås (702) - Ilanda (62) – Bren (703) – Hynboholm (707) – Stenåsen (704, 715) – Lersätters trafikplats (699) - Fageråsmotet (E45) – Äskebol (696) – Säldebråten (689, 697) – Lerbodatorp (686) – Södra Grimstad (693) – Moriansfors (683) – Brunsberg (684) - Finnebäck (238) – Vikene (677) – Kalleviken (876, 680) – Bytjärnen (875) – Västra Furtan (677, 874) – Gate (873) – Arvika (175) - Graninge (172) – Östra Speke (869) – Kleven (651) – Klätten (868) – Dalen (867) – Rönningen (866, 177) – Norra By (635) – Mellbyn (867) – Nolbybråten (631, 865) – Eda Glasbruk (861) - riksgränsen vid Eda (- Kongsvinger)

Motortrafikled: Delen Bergviksmotet - ca 300 m söder Katås

Sträckor med Bärighetsklass 4 med villkor

Väg E18, 722 Bergviksmotet – väg 869 Östra Speke Väg 868 Klätten – Riksgräns Norge
Samtliga vägar i Bergviksmotet
Samtliga vägar i Hynboholmsmotet
Samtliga vägar i Lersättersmotet
Samtliga vägar i Fageråsmotet.

- 62 (Gemensam sträckning med 61 Karlstad Bergviksmotet (E18) - Ilanda) Henstad (722) – Katås (702) -Ilanda (61) – Grava kyrka (706) – Norra Sanna (725) – Dyvelsten (714) – Tjärnheden (717) – Olsätter (801) – Ransäter (814, 805, 814) – Norra Åmberg (807) - Munkerud (241) – Munkfors (733) – Stubbängen (809, 817) – Norra Bogerud (818, 818) – Mjönäs (819, 819) – Höje (906) – Östra Skymnäs (822, 822) – Myren (907) – Norra Råda (824) – Norra Råda Kyrka (917) - Bäckåsarna (246, 918) – Edebäck (931) – Gunnerud (927) – Fuggesheden (928) – Ekshärad (239, 932) – Hara (930, 930) – Fastnäs (957) – Åstrand (931) - Värnäs (E16/E45) – Sörnäs (969) – Likenäs (962) – Persby (957.01) – Ransby (963) – Klarabro (964) - Norra Finnskoga kyrka (970) –

Väg nr Vägens sträckning och anslutande vägars nr

Uggleheden (967) – Klaråsen (968) – Källmon (968) -
riksgränsen vid Långflon (-Trysil)

Sträckor med Bärighetsklass 4 med villkor

Väg 706 Grava kyrka – väg 241 Munkerud

Väg 824 Norra Råda – väg 931 Åstrand

- 63 Karlstad (Bergmotet) (E18, 236) – Stockfallet (723) –
Vallargärdet (739) - Hartorpet (728) – Norra Forsnäs
(743) – Norum (747) – Häggstöd (736) – Rudsberg (752)
- Molkom (240, 240) (gemensam sträckning med väg
240,
Nyeds kyrka - Upperud) – Högåsen (825) – Lindfors
(754, 758) – Brattforsheden (756) – Tullen (763) –
Brattfors (769, 769) – Brattfors (826) – Hörnåsen (827) –
Filipstad (772, 246, 26) (gemensam sträckning väg 26,
Filipstad – Stumpbo) - Knaggebo (777) – Stumpbo (26) -
Örebro länsgräns vid Saxen (-Hällefors)

Genomfart

FILIPSTAD

Hertig Karls gata

Sträckor med Bärighetsklass 4 med villkor

Väg E18, 236 Bergmotet-väg 26 Filipstad

Samtliga vägar I trafikplats Stockfallet

Väg 26 Stumpbo – Örebro länsgräns vid Saxen

- 172 (Bengtstors-) Västra Götalands länsgräns vid Gustavsfors
(510) och vid Västra Götalands länsgräns vid Gårdsnäs-
Breviken (509) – Kyrkerud (521,506) – Årjäng (E18) -
(gemensam sträckning med väg E18) – Årjäng (E18) –
(gemensam sträckning med väg 177, Årjäng – Vännacka)
Långelanda (616) – Södra Ström (646) – Nästebacka
(617) – Vännacka (177) – Vännerud (637) – Sulvik (650)
- Sulvik (648) – Västra Jössefors (651) – Kärrsmossen
(656) – Arvika (61)

Väg nr Vägens sträckning och anslutande vägars nr

Sträckor med Bärighetsklass 4 med villkor

Väg 637 Vänerud – väg 61 cirkulationsplats Graninge

- 175 Säffle (Rolfserud) (E45) - Knöstad (E18) (gemensam sträckning med E18 Knöstad - Ökne) – Nysäter (669) – Trehörningen (642) – Gillberga kyrka (644) – Aspsäter (643) – Södra Högsäter (665) – Stömne (645, 645) – Røjsten (648) – Fjöleberget (666) – Norra Fjöle (668) – Stavnäs (671) – Klässbol (672, 672) – Södra Hög (675) – Östra Hungvik (676) – Västra Flogned (638) – Östra Flogned (634) - Arvika (61)

Sträckor med Bärighetsklass 4 med villkor

Väg 669 Nysäter - väg 61 Arvika

- 177 Årjäng (E18) - Långelanda (616) – Södra Ström (646) – Nästebacka (617) - Vännacka (172) (gemensam sträckning med 172 Årjäng - Vännacka) – Hajom (622) – Beted (655) - Koppom (623, 624) – Bäckén (637) – Rudsgården (633) – Vägen (635) – Åmotfors (650) - Rönningen (61)

Sträckor med Bärighetsklass 4 med villkor

Väg 622 Hajom – väg 637 Bäckén

- 204 Västra Götalands länsgräns vid Smedudden (26) – Edet (594) - Rudskoga kyrka (597) – Runnebol (598) - Örebro länsgräns vid Mo (-Svartå)

Sträckor med Bärighetsklass 4 med villkor

Väg 26 Länsgräns Västra Götaland vid Smedudden – Örebro länsgräns

- 236 **Delen Hovlandavägen-Mörmon (557)**
Delen Mörmon (557) - Bergmotet (E18, 63)

Väg nr Vägens sträckning och anslutande vägars nr

Genomfart

KARLSTAD

Hammaröleden – Örsholmsleden

Sträckor med Bärighetsklass 4 med villkor

Väg 557 Mörmon-väg E18, 63 Bergmotet

237 (Karlskoga-) Örebro länsgräns vid Spjutberg – Alkvettern
(607, 608) – Dalbäcken (607) - Storfors (26)

Sträckor med Bärighetsklass 4 med villkor

Örebro länsgräns – väg 26 Storfors

238 Finnebäck (61) – Skog – Fryksdalshöjden - Berga (E45)

Sträckor med Bärighetsklass 4 med villkor

Väg 61 Finnebäck - väg E45 Berga

239 Bergeby (E16/E45) – Röbjörkeby (952) – Önneby (908) –
Rinn (911) – Råda (914) – Norra Mossberg (915) – Södra
Mossberg (929) - Ekshärad (62)

240 Väsemotet (E18) – Karsvalla (762) – Väse kyrka (761,
759) – Ve (571) – Söre (754) – Heden (745) – Hedås
(747) – Fasterud (756) – Hinket (746) Molkom (63, 63) –
(gemensam sträckning 63 Molkom) – Tidafors (813) –
Älvsbacka (812) – Duvenäs (817) – Sunnemo (829) –
Övre Lid (824) – Tjärntäppan (826) – Råbäcken (246)

Sträckor med Bärighetsklass 4 med villkor

Väg E18, 578 Väsemotet-väg 63 Molkom, södra
anslutningen.

Väg 63 Molkom, norra anslutningen - väg 246 Råbäcken

241 Sunne (E45) – Sunne (716, 908, 802) – Torsberg (901) -
Munkerud (808, 809, 62)

Väg nr Vägens sträckning och anslutande vägars nr

Genomfarter

SUNNE

Storgatan

MUNKFORS

Fryksdalsvägen

Sträckor med Bärighetsklass 4 med villkor

Väg 716 Sunne – väg 901 Torsberg

- 245 Gumhöjden (246, 840) – Rämnen (834) - Östervik (26) -
Dalarnas länsgräns vid Stora Lönnhöjden (-Ludvika)
(Gemensam sträckning med 26 Östervik - Stora
Lönnhöjden)

Sträckor med Bärighetsklass 4 med villkor

Väg 246 Gumhöjden-väg 26 Östervik

- 246 Filipstad (63) - Fogdhyttan (832) - Nordmark (834)
Motjärnshyttan (835) - Gumhöjden (245) - Geijersholm
(843) – Hagfors - Råbäcken (240) – Uddeholm (921) -
Bäckåsarna (62)

Genomfarter

FILIPSTAD

Skillervägen

HAGFORS

Dalavägen

Sträckor med Bärighetsklass 4 med villkor

Väg 63 Filipstad-väg 240 Råbäcken

Väg 921 Uddeholm – väg 62 Bäckåsarna

- 500 Töcksfors (E18) - Stommen (502) - Väng (501) – Båstnäs

Sträckor med Bärighetsklass 4 med villkor

Väg nr Vägens sträckning och anslutande vägars nr

Väg E18, 612 Töcksfors – 8 000 meter söder väg 501

Väng

501 (Graneröd-) Riksgränsen vid Hulabäcksröset - Väng (500)

502 Stommen (500) -Västra Fågelviks kyrka - Holmedals kyrka (503) - Norslund (E 18,613)

Sträckor med Bärighetsklass 4 med villkor

Riksgränsen – väg 500 Väng

503 Holmedal (E 18) - Holmedals kyrka (503.01) - Upsal (503) – Grötnäs – Viker - Upsal (503)

503.01 Holmedals kyrka (503) - Holmedals kyrka (502)

505 Selen (E18) - Fölsbyn (506)

505.01 Selen (505) - Selen, Berget (E18)

506 Västra Götalands länsgräns vid Berget (O 2212) - Trankil (507) - Källsbyn (508) - Lennartsfors (509) -Ängbäck (511) - Fölsbyn (505) - Kyrkerud (172)

507 Väg till Trankils kyrka (506)

508 Grunnerud - Källsbyn (506)

509 Lennartsfors (506) - Blomma (510) - Ingebyn (511) - Trättlanda (512) - Breviken (172)

510 Västra Götalands länsgräns vid Gustavsfors (172) - Rösstegen - Blomma (509)

511 Ingebyn (509) - Ängbäck (506)

512 Västra Götalands länsgräns vid Kalvlund (O 2214) Blomskogs kyrka (513) - Trättlanda (509)

Väg nr	Vägens sträckning och anslutande vägars nr
513	Väg till Blomskogs Kyrka (512)
518	Västra Götalands länsgräns vid Kasen (O 2251) - Signeby - Bäckén (520) - Karlsfors (519) - Svensbyn (E18)
519	Karlsfors (518) - Sillerud (E18)
520	Bäckén (518) - Sågerud (E18)
521	Kyrkerud (172) – Sillegårdsed - Åsebyn (E18)
522	Sillebotten (523) - Jämnemon (E18)
523	Västra Götalands länsgräns vid Abborrtjärnet (O 2254) - Sillebotten (527, 522) - Myrås (E18)
524	Svaneholm (525) - Hallanda (593) - Rudsbyn (E18)
525	Västra Götalands länsgräns vid Hognerud (O 2248) Hognerud (526) - Svaneholm (528, 524) - Skäggebyn (529) - Sjöändan (E18)
525.01	Väg till Svanskogs kyrka (525)
526	Hognerud (525) - Västra Götalands länsgräns vid Röstegen (O 2254)
527	Galteviken - Sillebotten (523)
528	Västra Götalands länsgräns vid Milhålan (O 2257) - Svaneholm (525)
529	Skäggebyn (525) - Pellerud (530) - Kila (545)
530	Pellerud (529) – Sandbol - Lövenborg (545)
531	Västra Götalands länsgräns vid Århult (O 2258) - Kila (545)

Väg nr Vägens sträckning och anslutande vägars nr

- 532 Tveta (E45) - Kållerud (545)
- 533 Ekenäs - Gunnerud (537) - Millesvik (539) - Torp (538) -
Norra Averstad (537) - Botilsäters kyrka (536) - Råglanda
(535) - By (534, vh-gräns)
Delen By (534, vh-gräns) – Säffle (E45)

Genomfart

SÄFFLE

Granbäcksvägen – Tingvallagatan – Sundgatan Näsvägen

- 534 By (533) - Hög (535) - Södra Ny kyrka (540)
- 535 Råglanda (533) - Hög (534) - Göstakrog (E45)
- 536 Botilsäters kyrka (533) - Kvaldersrud (540)
- 537 Norra Averstad (533) - Ölseruds Kyrka (540) - Gaperhult
(538) - Gunnerud (533)
- 538 Torp (533) - Gaperhult (537)
- 539 Väg till Millesviks kyrka (533)
- 540 Ölseruds kyrka (537) - Kvaldersrud (536) - Södra Ny
kyrka (534) - Värmlandsbro (E45)
- 541 Värmlandsbro (E45) - Ingrid (547) - Mässviks Hamn

Sträckor med Bärighetsklass 4 med villkor

Väg E45 Värmlandsbro – 4206 meter öster väg 547

- 542 Oxåsen (E45) – Remmenetorp - Värmlandsbro (E45)
- 542.01 Väg till Bro kyrka (542)
- 545 **Delen Säffle (E45, vh-gräns) - (Annelund) Delen**
(Annelund) - Kållerud (532) - Kila (531, 529)
Lövenborg (530) - Ökne (E18)

Väg nr Vägens sträckning och anslutande vägars nr

Genomfart

SÄFFLE

Annelundsvägen

546 Segmon (551) - Borgensdal (546.01) - Södra Borgvik
(546.02) – Norra Borgvik (669)

Sträckor med Bärighetsklass 2

Bro över bäck vid Borgviks kyrka.

Sträckor med Bärighetsklass 4 med villkor

Väg 551 Segmon – väg 546.02 Södra Borgvik

546.01 Skärsbostället (669) – Borgensdal

546.02 (669) - Södra Borgvik (546)

Sträckor med Bärighetsklass 2

Bro över bäck vid Borgviks kyrka.

Bro över Värmelns utlopp vid Borgviks kyrka

547 Ingrirud (541) – Liljedal – Liljedalsmotet (E18/E45,
551)

Sträckor med Bärighetsklass 4 med villkor

Väg 541 Ingrirud – väg E18/E45

548 Strömsborg (E18) – Norsbron (664) Sträckor med
Bärighetsklass 4 med villkor Väg E18 Strömsborg – väg
664 Norsbron

Sträckor med Bärighetsklass 4 med villkor

Väg E18 Strömsborg-väg 664 Norsbron

549 Aspberg – Segerstads kyrka – Norra Edsberg (550)

Väg nr Vägens sträckning och anslutande vägars nr

Strömsborg (E18)

Sträckor med Bärighetsklass 4 med villkor

5 117 meter söder om väg 550 Norra Edsberg vid
Aspberg-väg E18 Strömsborg

550 Norra Edsberg (549) - Björkåsmotet (E18, 664)

Sträckor med Bärighetsklass 4 med villkor

Väg 549 Norra Edsberg-väg E18 Björkåsmotet

551 Valnäsmotet(E45) - gemensam sträckning med E18, E45
– Segmon – Liljedalsmotet (547)

Sträckor med Bärighetsklass 4 med villkor

Väg E45 Valnäsmotet – väg 547 Liljedalsmotet

554 Skoghall (557) - Dingelsundsådran
(vh-gräns)
Delen Dingelsundsådran(vh-gräns) - Hultsbergsmotet
(E18)

Sträckor med Bärighetsklass 4 med villkor

Väg 557 Skoghall-norra brofästet vid bro över
Klarälven vid Dingelsundet.

557 Skoghall (554) - Mörmon (236)

Sträckor med Bärighetsklass 4 med villkor

Väg 554 Skoghall-väg 236 Mörmon

559 Väg till Kila kyrka (545)

561 **Delen Skoghallsleden (236) - Hallersrudsleden (562)**
Bärstad (565) – Östanås (566) - Rud

562 Takene – Stora Skagene (563) – Hovlanda – Hallersrud
(561)

563 Fiskvik - Stora Skagene (562)

Väg nr Vägens sträckning och anslutande vägars nr

565 **Bärstad (561) - Tynäs**

566 **Östanås (561) - Lindesnäs**

571 Cirkulationsplats vid Skattkärr (E18)- Spångamotet (E18)
- Berg (575) - Lund (745) – Västra Ve (240)

Sträckor med Bärighetsklass 4 med villkor

Väg E18, 739 Skattkärrsmotet-väg 240 Västra Ve

575 Väg till Östra Fågelviks Kyrka (571)

577 Väg till Väse kyrka (240)

Sträckor med Bärighetsklass 2

Bro över Glömman vid Väse kyrka

578 Färjstugan – Väse – Väsemotet (E18, 240)

Sträckor med Bärighetsklass 4 med villkor

Väg E18, 240 Väsemotet, norra anslutningen-väg E18
Väsemotet, södra anslutningen

580 Sanda (E18) - Ölme kyrka (580.01) – Ulvsjö

Sträckor med Bärighetsklass 4 med villkor

Väg E18 Sanda – 1576 meter söder väg 580.01 Ölme
kyrka

580.01 Väg till Ölme kyrka (580)

581 Kyrkebol (641)-Långserud (E18)

586 Nybble (26) - Ed (588) - Brunnshagen (591) - Hult (592) -
Järsberg (26)

Sträckor med Bärighetsklass 4 med villkor

Väg 26 Nybble – väg 26 Järsberg

Väg nr Vägens sträckning och anslutande vägars nr

- 587 Väg till och förbi Visnums kyrka (26-26)
- 588 Medhamn – Brobyn – Visnums Kils kyrka (589) - Ed (586)
- 589 Väg till Visnums Kils kyrka (588)
- 591 Brunnshagen (586) - Nyäng (592)
- 592 Hult (586) - Nyäng (591, 26)

Sträckor med Bärighetsklass 4 med villkor

Väg 586 Hult – väg 26 Gunnebo

- 593 Ödebyn - Hallanda (524)
- 594 Västra Götalands länsgräns vid Edet (O 3003) - Edet (204)
- 597 Väg till Rudskoga kyrka (204)
- 598 Runnebol (204) - Skottlanda (600) – Gjordsbol - Konsterud - Brotorp (600)
- 600 Vall (26) - Brotorp (598) - Skottlanda (598) - Örebro länsgräns vid Mo (- Svartå)
- 601 Torpa (26) - Bäckhammars bruk (26)
- 602 Jonsbols kvarn (26) - Björneborg (603)
- 603 Agen (26) - Björneborg (602) - Örebro länsgräns vid Säljön (T 547)

Sträckor med Bärighetsklass 4 med villkor

Väg 26 Agen – Örebro länsgräns

- 604 Delen Övre Kvarnmotet (E 18) - Dalåsen (605) -Tåbäcken (607)

Väg nr Vägens sträckning och anslutande vägars nr

605 Örebro länsgräns vid Boviken (T 702) - Dalåsen (604)

Sträckor med Bärighetsklass 4 med villkor

Örebro länsgräns – väg 604 Dalåsen

606 **E 18 – Kroksvik**

607 Alkvettern (237, 608) - Tåbäcken (604) - Bjurtjärn (771) -
Dalbäcken (237)

Sträckor med Bärighetsklass 4 med villkor

Väg 237 Alkvettern – väg 237 Dalbäcken

608 Alkvettern (237, 607) - Rishöjden (609) - Örebro
länsgräns vid Rishöjden (T 706)

609 Örebro länsgräns vid Rishöjdsbron (T 713) - Rishöjden
(608)

610 Väg till Lässerud (631)

Sträckor med Bärighetsklass 4 med villkor

Väg 631 Lässerud – 1559 meter norr väg 631 Lässerud

611 Älgerud (619) -Östervallskogs kyrka - Rommenäs -
Ivarsbyn (614) - Lossbyn (622)

Sträckor med Bärighetsklass 4 med villkor

Väg E18 Älgerud – väg 622 Lossbyn

611.01 Rommenäs (611) – till riksgränsen

Sträckor med Bärighetsklass 4 med villkor

Väg 611 Rommenäs – Riksgränsen Norge

Väg nr Vägens sträckning och anslutande vägars nr

- 612 Töcksmarks kyrka (E18) – (612.01) – (E18)
- 612.01 Töcksfors (612) - (E18)
- 613 Norslund (E18, 502) - Leverbyn (627)
- 614 Bergerud (627) – Juskog - Ivarsbyn (611)
- 615 Rössbyn (E 18) - Hämnäs (627)
- 616 Tvärdalen (E 18) - Långelanda (172)
- 617 Nästebacka (172) – Karlanda (617.01) - Karlanda kyrka
(618, 627)
- 617.01 Karlanda (617, 627)
- 618 Väg till Karlanda kyrka (617)
- 619 Sandmon (E18) - Töcksfors (611)

Sträckor med Bärighetsklass 4 med villkor

Väg E18 Nedre Hån – väg 611 Älgerud

- 620 Älgestad (624) - Korterud (631)

Sträckor med Bärighetsklass 4 med villkor

Väg 624 Älgestad – väg 631 Korterud

- 622 Hajom (177) - Beted (655) - Lossbyn (611) - Påterud
(623) - Gunnerud (629) - Skillingsfors (628, 631)
- 623 Koppom (177) - Fjuserud (625) - Hovsten (626) - Påterud
(622)

Sträckor med Bärighetsklass 4 med villkor

Väg 611 Lossbyn – väg 631 Skillingsfors

Väg nr Vägens sträckning och anslutande vägars nr

624 Koppom (177) - Mon (625) - Solberga (626) - Älgestad (620) - Adolfsfors (631)

Sträckor med Bärighetsklass 4 med villkor

Väg 177 Koppom – väg 631 Adolfsfors

625 Fjuserud (623) – Mon (624)

Sträckor med Bärighetsklass 4 med villkor

Väg 623 Fjuserud – väg 624 Mon

626 Hovsten (623) - Solberga (624)

Sträckor med Bärighetsklass 4 med villkor

Väg 623 Hovsten – väg 624 Solberga

627 Skålerud (E 18) - Leverbyn (613) - Bergerud (614) - Västra Bön (632) - Hämnäs (615, 632) – Karlanda (617.01) - Karlanda kyrka (617) - Vännacka (177)

628 Skillingsfors (622) - Näsbacka (629) - Sundshagen (630) - Hångstad (631)

629 Gunnerud (622) - Näsbacka (628)

630 Sundshagen (628) - Klevene (631)

631 (Vestmarka-) Riksgränsen vid Högsäter – Hångstad (628) – Klevan (630) – Skillingsfors (622) – Korterud (620) – Lässerud (610) Adolfsfors (624) – Köla (634) – Nolbybråten (61)

Sträckor med Bärighetsklass 4 med villkor

Väg 61 Nolbybråten – Riksgränsen Norge

632 Västra Bön (627) - Hämnäs (627)

Väg nr Vägens sträckning och anslutande vägars nr

633 Rudsgården (177) - Köla (634)

Sträckor med Bärighetsklass 4 med villkor

Väg 177 Rudsgården – väg 634 Köla

634 Flogned (177) - Köla (633, 631)

Sträckor med Bärighetsklass 4 med villkor

Väg 633 Köla – väg 631 Köla

635 Vägen(177) - Norra By (61)

637 Bäckén (177) - Hallebol (638) - Sulvik (172)

Sträckor med Bärighetsklass 4 med villkor

Väg 177 Bäckén – väg 172 Vännerud

638 Hallebol (637)-Västra Flogned (177)

Sträckor med Bärighetsklass 4 med villkor

Väg 637 Hallebol – väg 177 Västra Flogned

641 Trubbyn (E18) – (641.01) – Finntorp – Lönnskog -
Bräckan (642) – Kyrkebol (581, E18)

641.01 Trubberud (E18) – Trubbyn (640)

642 Bräckan (641) - Torp (643) - Trehörningen (175)

643 Torp (642) – Blixbol - Aspsäter (175)

644 Väg till Gillberga kyrka (175)

645 Väg genom Stömne (175-175)

646 Södra Ström (172) – Lenungen – Södra Vedviken (647) -

Väg nr Vägens sträckning och anslutande vägars nr

Glava glasbruk - Glava (648) - Berga

- 647 Södra Vedviken (646) – Spässerud - Glava kyrka (648)
- 648 Røjsten (175) – Sölje - Glava (646) - Glava kyrka (647) - Älgå kyrka (649) - Sulvik (172)
- 649 Väg till Älgå kyrka (648)
- 650 Sulvik (172) - Ottebol (653) - Åmotfors (177)

Sträckor med Bärighetsklass 4 med villkor

Väg 172 Sulvik – väg 177 Åmotfors

- 651 Jössefors (172) - Ottebol (653) – Kleven (61)
- 653 Ottebol (651) – Östra Olebyn (654) - Ottebols gård (650)

Begränsad fordonshöjd: Vägport vid Ottebols gård 2,9 m

- 654 Östra Olebyn (653) - Ny kyrka
- 655 Väg genom Beted (622-177)

- 656 **Delen Kärrsmossen (172) - Högvalta (656.01)**
Delen Högvalta (656.01) - Stuperud (61)

Begränsad fordonshöjd: Vägport vid Kärrsmossen
3,1 m

- 656.01 **Högvalta (656) - Ängåsen (61)**
- 659 **Graninge – Ängåsen (61)**
- 663 Knöstad (E 18) - Kik (669)
- 664 **Delen (E45) – Vålberg - Edsvallavägen (vh-gräns)**
Delen Edsvallavägen (vh-gräns) - (695) - Norsbron (548,
699) - Björkås (E 18)

Väg nr Vägens sträckning och anslutande vägars nr

Sträckor med Bärighetsklass 4 med villkor

Väg 695 Vålberg – väg E18 Björkåsmotet

665 Södra Högsäter (175) - färjeled över Byälven - Skäggebol (666) - Södra Borgvik (669)

Belastning: Färja vid Högsäter 8 ton

666 Skäggebol (665)-Hagbråten (667)-Södra Fjöle (175)

667 Hagbråten (666) - Strand (668)

Sträckor med Bärighetsklass 4 med villkor

Väg 666 Hagbråten – väg 668 Strand

668 Norra Fjöle (175) - Strand (667) - Vegerbol (672) - Värmskog (673)- Östra Malsjö (693)

Sträckor med Bärighetsklass 4 med villkor

Väg 175 Norra Fjöle-väg 693 Östra Malsjö

669 Nysäter (175) - Kik (663) - Skärsbostället (546.01) - Södra Borgvik (665/546.02) - Norra Borgvik (546) -Östra Malsjö (693) - Väsby (E45).

Sträckor med Bärighetsklass 2

Bro över Byälven vid Nysäter

Sträckor med Bärighetsklass 4 med villkor

Väg 693 Östra Malsjö-väg E45 Väsby

670 Väg till Stavnäs kyrka (671)

671 Stavnäs (175, 670) - Klässbol (175)

672 Vegerbol (668) - Avelsbol (674) - Klässbol (175)

673 Värmskog (668) – Gärdsjön - Nygård (674) - Ingersbyn

Väg nr Vägens sträckning och anslutande vägars nr

(676)

674 Avelsbol (672) -Nygård (673)

675 Södra Hög (175)-Högerud (676)

676 Östra Hungvik (175) - Högerud (675) - Ingersbyn (673) -
Lerhol (677)

Sträckor med Bärighetsklass 4 med villkor

Väg 175 Östra Hungvik-väg 677 Lerhol

677 Västra Furtan (61, 874) - Lerhol (676) - Edane (680) -
Nolgården (681) - Vikene (61)

Sträckor med Bärighetsklass 4 med villkor

Väg 61, 874 Västra Furtan-väg 61 Vikene.

677.01 Väg till Brunskogs kyrka

Sträckor med Bärighetsklass 4 med villkor

Väg 61, 874 Västra Furtan-väg 61 Vikene.

680 Edane (677) - Kalleviken (61)

Sträckor med Bärighetsklass 4 med villkor

Väg 677 Edane – väg 61 Kalleviken

681 Skärmnäs - Nolgården (677)

Sträckor med Bärighetsklass 4 med villkor

Väg 677 Nolgården – 3762 meter söder väg 677
Nolgården

683 Brunsberg (684) - Moriansfors (61)

Begränsad fordonshöjd: Vägport vid Moriansfors 2,9 m

Väg nr Vägens sträckning och anslutande vägars nr

684 Väg i Brunsberg (683-61)

Sträckor med Bärighetsklass 2

Bro över Sävelns utlopp vid Brunsberg

686 Lerbodatorp (61) - Högboda hållplats (687) – Renstad - Skog (238)

Sträckor med Bärighetsklass 4 med villkor

Väg 61 Lerbodatorp-väg 238 Skog

687 Väg till Högboda hållplats (686)

689 Säldebråten (61, 697) - Frykeruds kyrka (690) – Östra Glänne (E45)

Sträckor med Bärighetsklass 4 med villkor

Väg 61, 697 Säldebråten-väg E45 Lövåsen

690 Aplungsbyn (E45) - Frykeruds kyrka (689)

Sträckor med Bärighetsklass 4 med villkor

Väg E45 Aplungstorp-väg 689 Frykerud

693 Östra Malsjö (669, 668) - Gustavsberg (694) - Grönlund (701, 696) - Krakmyren (697) - Södra Grimstad (61)

Sträckor med Bärighetsklass 4 med villkor

Väg 669 Östra Malsjö-väg 61 Högboda

694 Gustavsberg (693) – Skruvstad – Stora Bårum (E45)

695 Vålberg (664) - Edsvalla (701)

Sträckor med Bärighetsklass 4 med villkor

Väg 664 Vålberg – väg 701 Edsvalla

696 Grönlund (693, 701) – Skållerud - Äskebol (61)

Väg nr Vägens sträckning och anslutande vägars nr

Sträckor med Bärighetsklass 4 med villkor

Väg 701 Grönlund-väg 61 Äskebol.

697 Krakmyren (693) - Säldebråten (61, 689)

Sträckor med Bärighetsklass 4 med villkor

Väg 693 Krakmyren-väg 61, 689 Säldebråten.

699 Delen Norsbron (664)-Trossnäs (702)-Mellbymon (701)-
Lersätters trafikplats (61, vh-gräns)

**Delen Lersätters trafikplats (61, vh-gräns) -
Karlslund (715)**

Sträckor med Bärighetsklass 4 med villkor

Väg 702 Trossnäs – väg 61 Lersättersmotet

700 Väg till Nors kyrka (699)

701 Grönlund (693, 696) - Edsvalla (E45, 695) - Mellbymon
(699)

Sträckor med Bärighetsklass 4 med villkor

Väg 693 Grönlund-väg E45 Edsvalla

702 Delen Trossnäs (699) – Mellerudstorp - Bofasterud (703)
- Katås (ramp mot 61)

Delen Katås (ramp mot 61) - Bergviksmotet (722, 61)

703 Bofasterud (702) - Bren (61)

704 Hynboholm (707) – Tolerud - Stenåsen (61)

706 Hynboholm (704) - Grava kyrka (62)

Begränsad fordonshöjd: Vägport vid Grönäs 3,1 m

Sträckor med Bärighetsklass 4 med villkor

Väg nr Vägens sträckning och anslutande vägars nr

Väg 62 Grava kyrka – väg 704 Hynboholm

707 Karlstad Airport - Hynboholm (61) - (704)

Sträckor med Bärighetsklass 4 med villkor

Väg 61 Hynboholmsmotet – 2323 meter väster om väg 704 Hynboholm

710 Mogården (714) – Norra Fryksta - Nilsby (718, 716)

Sträckor med Bärighetsklass 4 med villkor

Väg 718 Nilsby-väg 716 Nilsby

711 Lövåsen (E45) - Höglunda (712) - Trångstads hållplats (713) – Trångstad (716)

Sträckor med Bärighetsklass 4 med villkor

Väg E45 Lövåsen-väg 716 Trångstad

712 Höglunda (711) - Tolita (713) - Säby (716)

Sträckor med Bärighetsklass 4 med villkor

Väg 711 Höglunda – väg 716 Säby

713 Trångstads hållplats (711) - Tolita (712)

714 **DelenJonsbol (716) - Mogården (710, vh-gräns)** Delen Mogården (710, vh-gräns) - Apertin (717) - Öjenäs (725) - Dyvelsten (62)

Begränsad fordonshöjd: Vägport vid Mogården 3,7 m

Sträckor med Bärighetsklass 4 med villkor

Väg 717 Apertin-väg 62 Dyvelsten

715 Delen Stenåsen trafikplats (61) - kommungränsen, vhgräns

Väg nr Vägens sträckning och anslutande vägars nr

Delen kommungränsen, vh-gräns - Runnevål (716, vh-gräns)

Delen Runnevål (716, vh-gräns) - Blankebergsmotet (E45)

Sträckor med Bärighetsklass 4 med villkor

Väg 716 Runnevål – väg E45 Blankebergsmotet

716 Runnevål (715) – Jonsbol (714) - Trångstad (711) - Säby (712) - Nilsby (710) - Bössviken (798) - Östra Ämtervik (800) - Högberg (801) - Sunne (241)

Sträckor med Bärighetsklass 4 med villkor

Väg 715 Runnevål – väg 241 Sunne

717 Apertin (714) - Dömle (718) - Tjärnheden (62)

Sträckor med Bärighetsklass 4 med villkor

Väg 714 Apertin-väg 62 Tjärnheden

718 Nilsby (710) – Svenstorp - Dömle (717)

Sträckor med Bärighetsklass 4 med villkor

Väg 710 Nilsby-väg 717 Dömle

720 Delen Brukmon (723) - Lundagård (vh-gräns)

Delen Lundagård (vh-gräns) – Skived - Forsnor (728, vh-gräns)

Delen Forsnor (728, vh-gräns) - Rudshult (730) – Östra Deje (732) - Arbetsbråten (736) - Rosendal (737) - Mölnbacka (752) - Stora Bäckelid (733)

Begränsad fordons höjd: Vägport vid Rosendal 3,0 m

Sträckor med Bärighetsklass 4 med villkor

Väg 723 Brukmon – Lundagårdsgatan Forshaga

Väg 728 Forsnor – väg 733 Stora Bäckelid

Väg nr Vägens sträckning och anslutande vägars nr

- 721 **Älvmotet (E 18) - Södra Grava (62)**
722 Skutbergsmotet (E 18) - Bergviksmotet (61, 702)
- Sträckor med Bärighetsklass 4 med villkor**
Väg E18 Skutbergsmotet-väg 61 Bergviksmotet
- 723 Brukmon (720) - Stockfallet (63)
- Sträckor med Bärighetsklass 4 med villkor**
Väg 720 Brukmon – väg 63 Stockfallet
- 725 Norra Sanna (62) - Öjenäs (714)
- Sträckor med Bärighetsklass 4 med villkor**
Väg 62 Norra Sanna – väg 714 Öjenäs
- 727 **Rudsmotet (E18) - Brukmon(723)**
- 728 Forsnor (720) - Hösserud (730) – Hartorpet (63)
- Sträckor med Bärighetsklass 4 med villkor**
Väg 720 Forsnor-väg 63 Hartorpet
- 729 **Löved (62) – genom Forshaga – Visterud (62) 730**
Hösserud (728) – Bjurerud - Rudshult (720)
- Sträckor med Bärighetsklass 4 med villkor**
Väg 728 Hösserud-väg 720 Rudshult
- 730 Hösserud (728) – Bjurerud - Rudshult (720)
- Sträckor med Bärighetsklass 4 med villkor**
Väg 728 Hösserud – väg 720 Rudshult
- 732 Västra Deje (734) - Östra Deje (720)
- Sträckor med Bärighetsklass 2**

Väg nr Vägens sträckning och anslutande vägars nr

Bro över Klarälven vid Östra Deje

Begränsad fordonshöjd: Bro över Klarälven vid Östra Deje 4,3 m

- 733 **Delen Älvdalsvägen (734) – Forsleden – Bruksvägen Sågarevägen (vh-gräns)**
Delen Sågarevägen (vh-gräns) - Katrineberg (735) – Stora Bäckelid (720) - Bäck (812) - Olsätter (801) - Ransäter (815) - Munkfors (809)

Genomfart
MUNKFORS
Bliavägen

Sträckor med Bärighetsklass 4 med villkor
890 meter väster om väg 735 Katrineberg-väg 801 Olsäter

- 734 Delen Kvarntorp (62) - Västra Deje (732) Karlstadsvägen i Deje (vh-gräns)
Delen Karlstadsvägen i Deje (vh-gräns) – Älvdalsvägen - (733) - Igeltjärnsvägen (62)

- 735 Väg till Nedre Ulleruds kyrka (733)

- 736 Arbetsbråten (720) - Solberg (737) - Häggstöd (63)

Sträckor med Bärighetsklass 4 med villkor

Väg 720 Arbetsbråten – väg 63 Häggstöd

- 737 Solberg (736) – Bernhus - Rosendal (720)

Sträckor med Bärighetsklass 4 med villkor

Väg 736 Solberg – väg 720 Rosendal

- 739 Skattkärrsmotet (E18) - Alster (E18) - Sätter (741) - Alsters kyrka (742) - Vallargärdet (63)

Väg nr Vägens sträckning och anslutande vägars nr

Sträckor med Bärighetsklass 4 med villkor

Väg E18 Skattkärrsmotet – väg E18 Alster

- 741 Delen från 571 och 230 m in på Skattkärrsvägen (vh-gräns) Skattkärrsvägen (vh-gräns) - Sätter (739)

Sträckor med Bärighetsklass 4 med villkor

495 meter söder om väg 744 Skattkärr-väg 744 Skattkärr

- 742 Alsters kyrka (739) - Annelund (743)
- 743 Norra Forsnäs (63) - Annelund (742) – Hult - Öckna (746)
- 744 Skattkärr (741) - Öckna (746) - Furuberg (745)

Sträckor med Bärighetsklass 4 med villkor

Väg 741 Skattkärr-väg 745 Furuberg

- 745 Lund (571) - Furuberg (744) - Heden (240) - Glumshammaren (754)

Sträckor med Bärighetsklass 4 med villkor

Väg 571 Lund-väg 754 Glumshammaren

- 746 Öckna (744, 743) – Lövåsen (747) – Sprint Olesstugan (240)

Sträckor med Bärighetsklass 4 med villkor

Väg 744 Öckna-väg 240 Sprint Ollesstugan

- 747 Norum (63) - Lövåsen (746) - Hedås (240)

Sträckor med Bärighetsklass 4 med villkor

Väg 63 Norum – väg 240 Hedås

- 752 Rudsberg (63) - Södra Rådom - Norra Rådom - Mölnbacka (720)

Väg nr Vägens sträckning och anslutande vägars nr

Sträckor med Bärighetsklass 2

Bro över Västra Örtens utlopp vid Mölnbacka

754 Söre (240) - Glumshammaren (745) - Höjdfallet (760) -
Bäckelid (756) - Lindfors (63)

Sträckor med Bärighetsklass 4 med villkor

Väg 240 Söre - väg 63 Lindfors

756 Fasterud (240) - Bäckelid (754) - Fageråsen (758) -
Brattforsheden (63)

Sträckor med Bärighetsklass 4 med villkor

Väg 240 Fasterud – väg 63 Brattforsheden

758 Lindfors (63) - Fageråsen (756) - Sutterhöjden (763)

Sträckor med Bärighetsklass 4 med villkor

Väg 63 Lindfors – väg 763 Sutterhöjden

759 Väse kyrka (240) – Lövhöjden - Mellby (760)

Sträckor med Bärighetsklass 4 med villkor

Väg 240 Väse, norra anslutningen-väg 760 Mellby

760 Höjdfallet (754) - Mellby (759) - Norra Ölnehult (763)

Sträckor med Bärighetsklass 4 med villkor

Väg 754 Höjdfallet – väg 759 Mellby

761 Väse kyrka (240) - Berg (762) - Hedetången (763)
Anneberg (767) – Kungsskogen - Lindås (770)
Laggartorp (764) - Bjurbäcken (772)

Sträckor med Bärighetsklass 4 med villkor

Väg 240, 577 Väse, södra anslutningen-väg 772
Bjurbäcken

Väg nr Vägens sträckning och anslutande vägars nr

- 762 Karsvalla (240) - Berg (761)
- 763 Hedetången (761) - Norra Ölmhult (760) - Sutterhöjden (758) - Dalbotorp (764) - Tullen (63)
- Sträckor med Bärighetsklass 4 med villkor**
Väg 761 Hedetången-väg 63 Tullen.
- 764 Laggartorp (761) – Brattforshyttan - Dalbotorp (763)
- Sträckor med Bärighetsklass 4 med villkor**
Väg 761 Laggartorp-väg 763 Dalbotorp
- 765 Prästgården (E 18) – Träfors - Rävatorp (767)
- Sträckor med Bärighetsklass 2**
Bro över Ölman vid Träfors
- 766 Åm (E 18) - Vall (768) - Broby (767)
- Sträckor med Bärighetsklass 4 med villkor**
Väg E18 Åm – väg 767 Broby
- 767 Stolpen (E 18) Skanum (768) - Broby (766) - Rävatorp (765) - Anneberg (761)
- Sträckor med Bärighetsklass 4 med villkor**
Väg E18 Stolpen – väg 761 Anneberg
- 768 Vall (766) - Skanum (767) – Lerdala - Hedebotten (26)
- 769 Väg genom Brattfors (63-63)
- 770 Lindås (761) - Lungsund (772)
- 771 Väg till Bjurtjärns kyrka (607)
- 772 Nässundet (26) – Lundsberg - Lungsund (770) -

Väg nr Vägens sträckning och anslutande vägars nr

Vagnbroängen (774) - Bjurbäcken (761) – Asphyttan -
Daglösen - Flottuvevägen (vh-gräns)
Delen Flottuvevägen (vh-gräns) - Filipstad (63)

Genomfart

FILIPSTAD

Konsul Lundströms väg

Sträckor med Bärighetsklass 4 med villkor

Väg 774 Vagnbroängen-väg 761 Bjurbäcken 774
Vagnbroängen (772) – Forsbron (26)

Sträckor med Bärighetsklass 4 med villkor

Väg 26 Nässundet - väg 761 Bjurbäcken

774 Vagnbroängen (772) – Forsbron (26)

Sträckor med Bärighetsklass 4 med villkor

Väg 772 Vagnbroängen - väg 26 Storfors

777 Sommarlund (26) - Nykroppa (781) – Gammalkroppa -
Knaggebo (63)

Sträckor med Bärighetsklass 4 med villkor

Väg 26 Sommarlund – väg 26, 63 Knaggebo

781 Väg till Kroppa kyrka (777 - 777)

790 Bodetta (E45) – Frykåsens hållplats

791 Bäckebron (E45) – Bäckebron järnvägsstation

792 Väg genom Västra Ämtervik (E45-E45)

792.01 Väg till Västra Ämterviks järnvägsstation

793 Södra Såneby (E45) – Öjerviks hållplats

795 Ed (884) – Rottneros (795.01, 796, E45)

Väg nr Vägens sträckning och anslutande vägars nr

795.01 Väg till Rottneros (795 - E45)

796 Väg till Rottneros järnvägsstation (795)

798 Bössviken (716) – Knutserud - Nolbergsviken (801)

Sträckor med Bärighetsklass 4 med villkor

Väg 716 Bössviken-väg 801 Nolbergsviken.

800 Väg till Östra Ämterviks kyrka (716)

801 Högberg (716) - Södra Ås (802) - Nolbergsviken (798) - Olsätter (62, 733)

Sträckor med Bärighetsklass 4 med villkor

Väg 62 Färjestad, södra anslutningen-väg 733 Olsäter. Väg 798 Nolbergsviken-väg 62 Färjestad, norra anslutningen.

802 Södra Ås (801) – Mårbacka - Sunne (241)

805 Ransäter (62) - Ransbacka (807, 808) – Ransberg

Sträckor med Bärighetsklass 4 med villkor

Väg 62 Ransäter – 683 meter väster om väg 808 Ransbacka

807 Ransbacka (805) - Norra Åmberg (62)

Sträckor med Bärighetsklass 4 med villkor

Väg 805 Ransbacka – väg 62 Norra Åmberg

808 Ransbacka (805) - Munkerud (241)

Sträckor med Bärighetsklass 4 med villkor

Väg 805 Ransbacka – väg 241 Laggaråsvägen, Munkerud

Väg nr Vägens sträckning och anslutande vägars nr

809 Munkerud (241) - Munkerud (903) - Munkfors kyrka (733) - Munkfors (62, 817)

Sträckor med Bärighetsklass 2

Bro över Klarälven vid Munkfors

Belastning: Bro över Klarälven i Munkfors, bruttovikt 3,5 ton

Begränsad fordonshöjd: Bro över Klarälven i Munkfors 3,8 m

Genomfart

MUNKFORS

Munkerudsvägen – Bruksgatan - Uddeholmsvägen

812 Bäck (733) – Butorp - Torsked (813) - Älvsbacka (240)

Sträckor med Bärighetsklass 4 med villkor

Väg 733 Bäck - väg 240 Älvsbacka.

813 Tidafors (240) - Torsked (812)

Sträckor med Bärighetsklass 4 med villkor

Väg 240 Föske-väg 812 Torsked.

814 Väg genom Ransäter (62 - 62)

Sträckor med Bärighetsklass 2

Bro över Ranån vid Ransäter

815 Väg över Ransätersbron (814 - 733)

Sträckor med Bärighetsklass 2

Bro över Klarälven vid Ransäter

Begränsad fordonshöjd: Bro över Klarälven vid Ransäter 4,4 m

817 Munkfors (62) - Duvenäs (240)

818 Väg genom Norra Bogerud (62 - 62)

Väg nr Vägens sträckning och anslutande vägars nr

819 Väg genom Mjönäs (62 - 62)

822 Väg genom Östra Skymnäs (62 - 62)

824 Lidsbron (240) - Norra Råda (62)

Sträckor med Bärighetsklass 4 med villkor

Väg 240 Lidsbron – väg 62 Norra Råda

825 Högåsen (63) – Mångshyttan – Västerud - Paradisgård
(826)

Sträckor med Bärighetsklass 4 med villkor

Väg 63 Högåsen-väg 826 Paradisgården

826 Brattfors (63) - Paradisgård (825) - Forshyttan (827) Gräs
- Sunnemo (829) - Lidsbron (240)

Sträckor med Bärighetsklass 4 med villkor

Väg 63 Brattfors-väg 827 Forshyttan

827 Forshyttan (826) – Bosjön – Skåltjärn – Stöpsjöhyttan
(832) – Hörnåsen (63)

Sträckor med Bärighetsklass 4 med villkor

Väg 826 Forshyttan-väg 63 Storbron

829 Duvenäs (240) - Sunnemo (826)

832 Stöpsjöhyttan (827) - Fogdhyttan (246)

Sträckor med Bärighetsklass 4 med villkor

Väg 827 Stöpsjöhyttan - väg 246 Fogdhyttan

834 Nordmark (246) – Taberg - Sandsjön (835) – Bosjöfallet
Rämmens kyrka (836)-Rämmen (245)

Sträckor med Bärighetsklass 4 med villkor

Väg 246 Nordmark-väg 245 Rämmen.

Väg nr Vägens sträckning och anslutande vägars nr

835 Motjärnshyttan (246) - Sandsjön (834) - Lesjöfors (26)

Sträckor med Bärighetsklass 4 med villkor

Väg 246 Motjärnshyttan-väg 26 Lesjöfors

836 Väg till Rämmens kyrka (834)

840 Gumhöjden (245) - Gustav Adolf - Sätersta (843)

Sträckor med Bärighetsklass 4 med villkor

Väg 245 Gumhöjden – väg 843 Sätersta

841 Uvanå (843) - Dalarnas länsgräns vid Uvanå (W 519)

842 Tvärmossåsen (843) - Laggåsen-Dalarnas länsgräns vid Lappmossåsen (W 500)

843 Geijersholm (246) - Sätersta (840) - Tvärmossåsen (842) – Gustavsfors - Uvanå (841) - Dalarnas länsgräns vid Baggfall (W 502)

Sträckor med Bärighetsklass 4 med villkor

Väg 246 Geijersholm – väg 842 Tvärmossåsen

847 Rosenlund (26) - Gåsborn (851) - Kosundet (848) - Mörttjärn (852) – Stora Lönnhöjden (26, 245)

Sträckor med Bärighetsklass 4 med villkor

Väg 26 Långban-väg 26, 245 Hökmossen.

848 Långbansände (26) - Kosundet (847)

Sträckor med Bärighetsklass 4 med villkor

Väg 26 Långbansände-väg 847 Kosundet

849 Oforsen (26, 245) – Liljendal

850 Olshöjden (26, 245) – Pålshemman

Väg nr Vägens sträckning och anslutande vägars nr

Sträckor med Bärighetsklass 4 med villkor

Väg 26 Olshöjden – 8129 meter norr om väg 26
Olshöjden

851 Gåsborn (847) - Örebro länsgräns vid Örlingen (T 786)

852 Mörttjärn (847) - Dalarnas länsgräns vid Skäfthöjden
(W 522)

Sträckor med Bärighetsklass 4 med villkor

Väg 847 Mörttjärn – Dalarnas länsgräns

858 **Delen Charlottenberg (862) – Emterudsvägen 25
(vhgräns)**
Delen Emterudsvägen 25 (vh-gräns) - Norra Ämterud
(861)

859 Fjäll (867) - Djupfors (860) - Påkerud (862)

860 Käringerud (867) - Djupfors (859)

861 Eda glasbruk (61) - Norra Ämterud (858) - Högbäcksmon
(863)

862 **Delen Tallmon (61) - Charlottenberg (858) –
Ringvägen (vh-gräns)**
Delen Ringvägen (vh-gräns) - Stråket (863, 866) -
Påkerud (859) - Nordsjöbruket (870) - Allstakan (864) -
Bergatorp (869)

863 Stråket (862) - Högbäcksmon (861) - Häljeboda (864)
riksgränsen vid Håvilsrud (- Skotterud)

864 Allstakan (862) - Älvtorp (872) - Häljeboda (863)

865 Nolbybråten (61) - Ås (866)

866 Åmotfors (61, 177) – Vittensten - Lerot (867) - Ås (865) -
Stråket (862)

Väg nr Vägens sträckning och anslutande vägars nr

Begränsad fordonshöjd: Vägport vid Gnällen 2,9 m

867 Dalen (61) - Käringerud (860) - Fjäll (859) - Lerot (866) - Mellbyn (61)

Begränsad fordonshöjd: Vägport vid Lerot 2,9 m

868 Klätten (61) - Östra Sälboda (869)

Sträckor med Bärighetsklass 4 med villkor

Väg 61 Klätten – väg 869 Östra Sälboda

869 Östra Speke (61) - Östra Sälboda (868) - Räxed (870) Gunnarskog (873, 871) - Bergatorp (862) - Forsbacka (871) - Treskog (877) - Fredros (885) - Simonstorp (888) - Klockargården (872) - riksgränsen vid Mitandersfors (- Austmarka)

Sträckor med Bärighetsklass 4 med villkor

Väg 61 Östra Speke – väg 877 Treskog

870 Räxed (869) - Nordsjöbruket (862)

871 Gunnarskog (869) – Lövnäs - Forsbacka (869)

Sträckor med Bärighetsklass 4 med villkor

Väg 869 Gunnarskog – väg 869 Forsbacka

872 Älvtorp (864) - Klockargården (869)

873 Gate (61, 874) – Bosebyn – Årbotten - Gunnarskog (869)

Sträckor med Bärighetsklass 4 med villkor

Väg 61 Gate-väg 874 Gate

873.01 Väg till Gunnarskogs kyrka

Väg nr Vägens sträckning och anslutande vägars nr

Sträckor med Bärighetsklass 4 med villkor

Väg 61 Gate-väg 874 Gate

874 Gate (873) – Långvak – Västra Furtan (61)

Sträckor med Bärighetsklass 4 med villkor

Väg 873 Gate-väg 61, 677 Västra Furtan

875 Bytjärnen (61) – Byn - Kronan (876)

Sträckor med Bärighetsklass 4 med villkor

Väg 61 Bytjärnen – väg 876 Kronan

876 Kalleviken (61) - Kronan (875) - Grytterud (877) -
Mangskog (878)

Sträckor med Bärighetsklass 4 med villkor

Väg 61 Kalleviken-väg 878 Mangskog.

877 Grytterud (876) - Salungen (879) - Treskog (869)

Sträckor med Bärighetsklass 4 med villkor

Väg 876 Grytterud-väg 869 Treskog

878 Slorud (61) - Mangskog (876) – Flyten (879) - Södra
Västerrottna (882)

Sträckor med Bärighetsklass 4 med villkor

Väg 876 Mangskog-väg 882 Södra Västerrottna.

879 Salungen (877) – Flyten (878)

Sträckor med Bärighetsklass 4 med villkor

Väg 877 Salungen-väg 878 Flyten

881 Berga (E45, 238) – Folkesgården

Sträckor med Bärighetsklass 4 med villkor

Väg nr Vägens sträckning och anslutande vägars nr

Väg 238 Berga – 4911 meter väster om väg 881.01 Berga

881.01 Väg mot Sunne (881 - E45)

Sträckor med Bärighetsklass 4 med villkor

Väg 881 Berga – väg E45 Manilla

882 Rottneros villastad (E45) - Årnäs (884) - Södra
Västerrottna (878) - Berg (891) - Trötvik (885) -
Gräsmark (887, 888, 889)

Sträckor med Bärighetsklass 4 med villkor

Väg E45 Rottneros villastad-väg 878 södra Västerrottna

884 Ed (795) - Årnäs (882)

885 Fredros (869) – Hundviken (886) – Humsjön –
Ragvaldstjärn (886) – Trötvik (882)

886 Hundviken (885) – Kymmen - Ragvaldstjärn (885)

887 Gräsmark (882) - Högfors (888)

888 Ulvsberg (E45) – Gettjärn - Gräsmark (889, 882) -
Forsnäs (890) - Högfors (887) - Simonstorp (946, 869)

889 Väg till Gräsmarks kyrka (882, 888)

890 Forsnäs (888) – Kroksjötjärnarna (892) - Mårbacken
(E16)

891 Stranda - Berg (882)

892 Kroksjötjärnarna (890) -Torkbäcken (E16)

894 Bjälverud (E45) - Kårarna E45)

895 Söderby (E45, 896) – Åshagen - Västanvik (E45)

Väg nr Vägens sträckning och anslutande vägars nr

896 Söderby (E45, 895) – Delen vh-gräns
Västanviksvägen/Svennebyvägen (896.01)

Sträckor med Bärighetsklass 3

**Delen vh-gräns Västanviksvägen/Svennebyvägen –
Kyrkogatan**

896.01 (E45 – 896)

898 Ingmår (908) - Gjutaregården (901)

900 Ivarsbjörke (908) - Bäck (919) - Bäckalund (901)

901 Torsberg (241) - Gjutaregården (898) - Bäckalund (900) -
Pörtet (907)

Sträckor med Bärighetsklass 4 med villkor

Väg 241 Torsberg – väg 907 Pörtet

902 Solberg (908)-Munken (919)-Mallbacken (907)

903 Munkerud (809) - Skymnåshagen (904) - Västra Skymnås
(906) - Sörby (907) - Lakene (916) - Skogaängarna (915)

Genomfart

MUNKFORS

Mossängsvägen

904 Örbäcken - Bäcken (905) – Ena - Skymnåshagen
(905, 903)

905 Bäcken (904)-Skymnåshagen (904)

906 Höje (62) - Västra Skymnås (903)

Sträckor med behörighetsklass 3

Bro över Klarälven vid Höje

Väg nr Vägens sträckning och anslutande vägars nr

Begränsad fordonshöjd

Bro över Klarälven vid Höje 3,9 m

- 907 Lysvik (908) - Mallbacken (902) - Pörtet (901) - Oxängen (915) - Sörby (903) - Jutåsen (916) - Myren (62)
- 908 Sunne (241) - Ingmår (898) - Ivarsbjörke (900) – Solberg (902) - Lysvik (907, 910, 909, 910) - Ritäppan (911) - Oleby (912, 952) - Önneby (239)
- 909 Lysviks kyrka (910) – Kyrkbyn (908) - Ransbysätter
- 910 Lysvik (908) - Lysviks kyrka (909, 908) - Sätergården
- 911 Ritäppan (908) – Tomtfall - Rinn (239)
- 912 Väg till Oleby hållplats (908-908)
- 914 Föskefors - Råda (239)
- 915 Oxängen (907) - Skogaängarna (903) - Södra Skoga (918) – Norra Skoga (927) – Norra Mossberg (239)
- 916 Lakene (903) – Jutåsen (907)
- 917 Väg till Norra Råda kyrka (62)
- 918 Södra Skoga (915) – Skogaforsen - Bäckåsarna (62)
- 919 Bäck (900) - Munken (902)
- 921 Uddeholm (246) - Stjärnsfors
- 924 **Delen Hagfors (246) - Sundsfallsvägen (vh-gräns)**
Delen Sundsfallsvägen (vh-gräns) - Bergsäng (931)
- 926 **Delen Abborrtorpsvägen - Vintervägen (vh-gräns)**
Delen Vintervägen (vh-gräns) – Slogkärrsätern - Hallen (931)

Väg nr Vägens sträckning och anslutande vägars nr

- 927 Norra Skoga (915, 929) - Edebäck (62)
- 928 Basterud (929) - Fuggesheden (62)
- 929 Norra Skoga (927) - Basterud (928) – Södra Mossberg
(239)
- 930 Väg genom Hara (62-62)
- 931 Edebäck (62) - Bergsäng (924) - Byn (932) - Hallen (926)
- Halgå (933) - Åstrand (62)

Sträckor med Bärighetsklass 4 med villkor

Väg 62 Edebäck – väg 62 Åstrand

- 932 Ekshärad (62) - Byn (931)
Bro över Klarälven vid Ekshärad
- 933 Halgå (931) – Näsberget - Dalarnas länsgräns vid
Näsberget (W 514)

Sträckor med Bärighetsklass 4 med villkor

Väg 931 Halgå – Dalarnas länsgräns

- 939 Lekvattnet (E16) - Östmark (947, 949)
- 946 Simonstorp (888) – Ormhöjden - Lekvattnet (E16)
- 946.01 Väg till Lekvattnets kyrka
- 947 Kajsheden (E16, E45) - Sörmark (948) - Östmark (949,
939) - Lämbacken (950) - Rännberg (951) - Röjdåfors
(960) - riksgränsen vid Kajklatorp
- 948 Sörmark (947) - Drängtorp (949) - Kristinefors (954)
- 949 Östmark (939, 947) – Metbäcken - Drängtorp (948)

Väg nr	Vägens sträckning och anslutande vägars nr
950	Lämbacken (947) – Arnsjön - riksgränsen vid Rottneumon (-Kongsvinger)
951	Rännberg – Backsjöberg (947)
952	Oleby (908, 912) – Röbjörkeby (239) – Utterbyn - Fensbol (E16, E45)
954	Tätorten (E16, E45) – Vitsand - Kristinefors (948) - Snårberg (956) – Nyskoga kyrka (959) – Flatåsen (958) - Bjurberget (960) - Bograngen (964)
956	Vägsjöfors (E16, E45) – Digerberget - Snårberg (954)
957	Fastnäs (62) - Värnäs (E16, E45) - Månäs (969) - Hjällstad (958) - Möre (962) – Branäs (957.01) - Branäs (963)
957.01	Branäs - Persby (957-62)
958	Flatåsen (954) - Hjällstad (957)
959	Väg till Nyskoga kyrka (954)
960	Röjdåfors (947) – Mattila - Bjurberget (961) - Bjurberget (954)
961	Bjurberget (960) - riksgränsen vid Falltorp (- Flisa)
962	Möre (957) - Likenäs (62)
963	Branäs (957) – Ransby (62)
	Sträckor med Bärighetsklass 2 Bro över Klarälven vid Ransby Begränsad fordonshöjd: Bro över Klarälven vid Ransby 4,1 m
964	(Flisa -) Riksgränsen vid Medskogen – Bograngen (954,

Väg nr Vägens sträckning och anslutande vägars nr

965, 966) – Letafors – Klarabro (62)

965 Bograngen (964) – Järpliden

966 Bograngen (964) - Skråckarberget

967 Uggleheden (62) - riksgränsen vid Bastuknappen

968 Klaråsen (62) – Aspberget (968.01) - Källmon (62)

968.01 Aspberget (968) – Östan Myren

969 Månäs (957) - Sörnäs (62)

970 Norra Finnskoga kyrka (62) - Höljes

III. Förteckning över ej numrerade kommunala gator och vägar som är upplåtna för bärighetsklass 1 samt undantag och annan bärighetsklass samt begränsad fordonshöjd

Arvika

Samtliga kommunala gator och vägar som inte är enskilda

BK 4 på Korpralsvägen från länsväg 175 till plangräns.

Begränsad fordonshöjd:

På Väg 656 vid väg vid anslutning till väg 172, 3,1 m

Eda

-

Filipstad

Samtliga kommunala gator och vägar som inte är enskilda

Undantag:

Gamla Karlstadsvägen, bro över Norsbäcken, axeltryck 10 ton

Kvarnbron, bro över Skillerälven, bruttovikt 8 ton

Bastuvägen, bro över kanalen i Nykroppa, axeltryck 8 ton

På Högbergsvägen från riksväg 63/ riksväg 26 österut till järnvägsövergången gäller BK 4 med en totalvikt på 74 ton.

Begränsad fordonshöjd:

Karlstadsvägen 3,7 meter

Forshaga

Samtliga kommunala gator och vägar som inte är enskilda

Begränsad fordonshöjd:

Bro över Klarälven, 4,3 meter

Grums

Samtliga kommunala gator och vägar som inte är enskilda

Undantag:

Sveagatan mellan Hotellgatan och Södra infarten till Industrigatan

Östermalmsgatan mellan Sveagatan och Öbergsgatan

Hagfors

Samtliga kommunala gator och vägar som inte är enskilda

Undantag:

Ekshärad: Hästfallsvägen, mellan Snickarvägen och Ekesbergsvägen, bruttovikt 3,5 ton

Hagfors: Värmullsvägen, bro över Värmullen (Sundsbron), bron får inte trafikeras med motordrivna fordon som har fler än två hjul

Uddeholmsvägen-Storgatan, bro över NKLJ och Uvån, BK 2

Bron över kraftverkstuben vid Forsskolan, bruttovikt 10 ton

Hagforsvägen, bruttovikt 3, 5 ton

Råda: Bron över Årosälven, gamla riksväg 62, bruttovikt 3,5 ton, gäller ej buss

Uddeholm: Geijersvägen, bro över Uvån, bruttovikt 2 ton

Hammarö

Samtliga kommunala gator och vägar som inte är enskilda

Undantag:

Vidövägen, 3,5 ton

Karlstadsvägen, mellan Rosenborgsgatan och Hantverkarsvägen, förbud mot trafik med tung lastbil, 3,5 ton.

På Industrileden, mellan väg 557/554 och enskild väg till Skoghalls bruk, BK4 på den kommunala vägen.

Jakobsbergsbron, 14 ton

Karlstad

Samtliga kommunala gator och vägar som inte är enskilda

Undantag:

Elverumsbron, 12 ton

Engholmsgatan, BK 2

Jakobsbergsbron, 14 ton

Vålbergsvägen, BK 2

Husbyggaregatan mellan Hammaröleden och Lambergskajen, BK 4.

Bråtebäcksvägen, BK4

Begränsad fordonshöjd:

Elverumsbron 3,5 meter
Våxnäsgatan 3,6 meter
Klaraborgsgatan 4,0 meter
Tullhusgatan 3,7 meter
Ö Kanalgatan 3,8 meter
Åttkantsgatan-Magasinsgatan 3,8 meter
Lagmansgatan 3,6 meter
Mossgatan 3,5 meter
Älvgatan 3,5 meter
Jacobsbergsbron 3,5 meter
Pråmvägen 2,6 meter
Signalhornsgatan 3,6 meter
Kanikenäset 4,0 meter

Storgatan, Molkom, 3,5 meter
Skruvstavägen, Vålberg 4,0 meter

Kil

Samtliga kommunala gator och vägar som inte är enskilda

Kristinehamn

Samtliga kommunala gator och vägar som inte är enskilda

Undantag:

Björklundsbron över Vassgårdäälven, axeltryck 5 ton, bruttovikt 8 ton

Bro över Lötälven (Lötbron), axeltryck 5 ton, bruttovikt 8 ton

Begränsad fordonshöjd:

S Ringvägen 3,6 meter

Dalavägen 3,8 meter

Munkfors

-

Storfors

- Industrigatan
- Lillforsvägen mellan Sågaregatan och Inlandsvägen
- Sågaregatan mellan Uddvägen och Lillforsvägen

- Uddvägen mellan Sågaregatan och 360 meter sydväst om Häggdrågsatan- Stationsgatan mellan Kvarnvägen och Inlandsvägen

Sunne

Samtliga gator och vägar som inte är enskilda.

Undantag:

Bro över Rottnan, Rottneros, 12 ton

Säffle

- Annelundsvägen
- Rampvägen under E45 mellan Industrigatan och Annelundsvägen
- Industrigatan
- Åmålsvägen mellan Industrigatan och korsningen med järnvägen
- Kungsgatan mellan korsningen med järnvägen och Fabriksgatan

- Fabriksgatan
- Säterivägen
- Hantverkaregatan mellan Fabriksgatan och Metallgatan
- Metallgatan mellan Säterivägen och 330 meter söder om Säterivägen
- Smältaregatan
- Norrlandsvägen mellan Trålgatan och väg 175 (Arvikavägen)
- Kronvägen
- Stamvägen
- Arvikavägen mellan sydöstra anslutningen till rampvägen till E45 och Stamvägen
- Karlstadsvägen
- Näsvägen

Undantag:

Strömbron, totalvikt 18 ton

Kanalbron, totalvikt 18 ton

Åmålsvägen, delen mellan Guttanevägen och Oriongatan, totalvikt 18 ton

Begränsad fordonshöjd:

Källegatan 2,5 meter

Tingsgatan, delen mellan Norrlandsvägen och Tingvallagatan, 3,0 meter

Tingvallastrand, delen mellan Norrlandsvägen och Styrmansgatan, 3,8 meter

Styrmansgatan, delen mellan norra Rolfserudsvägen och Älvhagsgatan, 4,0 meter

Torsby

Samtliga gator och vägar som inte är enskilda

Undantag:

Kyrkbrovägen, på bron över Röjdälven, får fordon med bruttovikt över 3,5 ton inte föras.

Olebyvägen, på bron över Ljusnan får fordon vars bruttovikt överstiger 3,5 ton inte föras.

Västanviksvägen, på bron över Röjdälven får fordon vars bruttovikt överstiger 10 ton inte föras.

Begränsad fordonshöjd:

Bron över Järnvägsgatan, mellan Fågelvägen och Fågelsångsvägen, fri höjd 3,4 meter.

Årjäng

-

TABELL

Bilaga A

Över högsta tillåtna bruttovikter vid olika axelavstånd på väg med BK 1

Avstånd i meter mellan fordonets eller fordonstågets första och sista axel	Högsta tillåtna bruttovikt i ton för fordonet eller fordonståget	Avstånd i meter mellan fordonets eller fordonstågets första och sista axel	Högsta tillåtna bruttovikt i ton för fordonet eller fordonståget
mindre än 1,0	11,5	10,5 men inte 10,75	42
1,0 men inte 1,3	16	10,75 men inte 11,0	43
1,3 men inte 1,8	18	11,0 men inte 11,25	44
1,8 men inte 2,0	20	11,25 men inte 11,5	45
2,0 men inte 2,6	21	11,5 men inte 11,75	46
2,6 men inte 4,4	24	11,75 men inte 12,0	47
4,4 men inte 4,7	25	12,0 men inte 12,5	48
4,7 men inte 5,2	26	12,5 men inte 13,0	49
5,2 men inte 5,4	27	13,0 men inte 13,5	50
5,4 men inte 5,6	28	13,5 men inte 14,0	51
5,6 men inte 5,8	29	14,0 men inte 14,5	52
5,8 men inte 6,0	30	14,5 men inte 15,0	53
6,0 men inte 6,2	31	15,0 men inte 15,5	54
6,2 men inte 8,25	32	15,5 men inte 16,0	55
8,25 men inte 8,5	33*	16,0 men inte 16,5	56
8,5 men inte 8,75	34*	16,5 men inte 17,0	57
8,75 men inte 9,0	35*	17,0 men inte 17,5	58
9,0 men inte 9,25	36*	17,5 men inte 18,0	59
9,25 men inte 9,5	37	18,0 men inte 18,5	60
9,5 men inte 9,75	38	18,5 men inte 19,0	61
9,75 men inte 10,0	39	19,0 men inte 19,6	62
10,0 men inte 10,25	40	19,6 men inte 20,2	63
10,25 men inte 10,5	41	20,2 och större	64

*För en släpvagn eller för en dolly med tillkopplad påhängsvagn med ett minsta avstånd mellan första och sista axeln av 6,6 meter gäller dock följande.

Avstånd i meter mellan släpvagnens första och sista axel eller mellan dollyns första och påhängsvagnens sista axel	Högsta tillåtna bruttovikt i ton för släpvagnen eller för dollyn med tillkopplad påhängsvagn
--	--

6,6 men inte 6,8	33
6,8 men inte 7,0	34
7,0 men inte 7,2	35
7,2 men inte 7,6	36
7,6 men inte 7,8	37
7,8 och större	38

Bruttovikten för ett motordrivet fordon får dock inte överstiga

- a. när fordonet har två axlar 18 ton
- b. när fordonet har tre axlar 25 ton
- c. när fordonet har tre axlar och drivaxeln är försedd med dubbelmonterade hjul och luftfjädring eller likvärdig fjädring, eller om varje drivaxel är försedd med dubbelmonterade hjul och vikten på någon axel överstiger 9,5 ton 26 ton
- d. ledbuss med tre axlar 28 ton
- e. när fordonet har fyra eller flera axlar 31 ton
- f. när fordonet har fyra eller flera axlar och drivaxeln är försedd med dubbelmonterade hjul och luftfjädring eller likvärdig fjädring, eller om varje drivaxel är försedd med dubbelmonterade hjul och vikten inte på någon av axlarna överstiger 9,5 ton 32 ton

TABELL

Bilaga B

Över högsta tillåtna bruttovikter vid olika axelavstånd på väg med BK 2

Avstånd i meter mellan fordonets eller fordonstågets första och sista axel	Högsta tillåtna bruttovikt i ton för fordonet eller fordonståget	Avstånd i meter mellan fordonets eller fordonstågets första och sista axel	Högsta tillåtna bruttovikt i ton för fordonet eller fordonståget
mindre än 2,0	16,00	10,6 men inte 10,8	32,02
2,0 men inte 2,6	20,00	10,8 men inte 11,0	32,36
2,6 men inte 4,8	22,00	11,0 men inte 11,2	32,70
4,8 men inte 5,0	22,16	11,2 men inte 11,4	33,04
5,0 men inte 5,2	22,50	11,4 men inte 13,4	38,00
5,2 men inte 5,4	22,84	13,4 men inte 13,6	38,04
5,4 men inte 5,6	23,18	13,6 men inte 13,8	38,56
5,6 men inte 5,8	23,52	13,8 men inte 14,0	39,08
5,8 men inte 6,0	23,86	14,0 men inte 14,2	39,60
6,0 men inte 6,2	24,20	14,2 men inte 14,4	40,12
6,2 men inte 6,4	24,54	14,4 men inte 14,6	40,64
6,4 men inte 6,6	24,88	14,6 men inte 14,8	41,16
6,6 men inte 6,8	25,22	14,8 men inte 15,0	41,68
6,8 men inte 7,0	25,56	15,0 men inte 15,2	42,20
7,0 men inte 7,2	25,90	15,2 men inte 15,4	42,72
7,2 men inte 7,4	26,24	15,4 men inte 15,6	43,24
7,4 men inte 7,6	26,58	15,6 men inte 15,8	43,76
7,6 men inte 7,8	26,92	15,8 men inte 16,0	44,28
7,8 men inte 8,0	27,26	16,0 men inte 16,2	44,80
8,0 men inte 8,2	27,60	16,2 men inte 16,4	45,32
8,2 men inte 8,4	27,94	16,4 men inte 16,6	45,84
8,4 men inte 8,6	28,28	16,6 men inte 16,8	46,36
8,6 men inte 8,8	28,62	16,8 men inte 17,0	46,88
8,8 men inte 9,0	28,96	17,0 men inte 17,2	47,40
9,0 men inte 9,2	29,30	17,2 men inte 17,4	47,92
9,2 men inte 9,4	29,64	17,4 men inte 17,6	48,44
9,4 men inte 9,6	29,98	17,6 men inte 17,8	48,96
9,6 men inte 9,8	30,32	17,8 men inte 18,0	49,48
9,8 men inte 10,0	30,66	18,0 men inte 18,2	50,00
10,0 men inte 10,2	31,00	18,2 men inte 18,4	50,52

TABELL

10,2 men inte 10,4	31,34	18,4 men inte 18,5	51,04
10,4 men inte 10,6	31,68	18,5 och större	51,40

Bruttovikten för ett motordrivet fordon får inte överstiga 18 ton om det har två axlar.

TABELL

Bilaga C

Över högsta tillåtna bruttovikter vid olika axelavstånd på väg med axeltryck av högst 8 ton på väg med BK 3

Avstånd i meter mellan fordonets eller fordonstågets första och sista axel	Högsta tillåtna bruttovikt i ton för fordonet eller fordonståget	Avstånd i meter mellan fordonets eller fordonstågets första och sista axel	Högsta tillåtna bruttovikt i ton för fordonet eller fordonståget
mindre än 2,0	12,0	12,0 men inte 12,4	25,0
2,0 men inte 2,4	12,5	12,4 men inte 12,8	25,5
2,4 men inte 2,8	13,0	12,8 men inte 13,2	26,0
2,8 men inte 3,2	13,5	13,2 men inte 13,6	26,5
3,2 men inte 3,6	14,0	13,6 men inte 14,0	27,0
3,6 men inte 4,0	14,5	14,0 men inte 14,4	27,5
4,0 men inte 4,4	15,0	14,4 men inte 14,8	28,0
4,4 men inte 4,8	15,5	14,8 men inte 15,2	28,5
4,8 men inte 5,2	16,0	15,2 men inte 15,6	29,0
5,2 men inte 5,6	16,5	15,6 men inte 16,0	29,5
5,6 men inte 6,0	17,0	16,0 men inte 16,4	30,0
6,0 men inte 6,4	17,5	16,4 men inte 16,8	30,5
6,4 men inte 6,8	18,0	16,8 men inte 17,2	31,0
6,8 men inte 7,2	18,5	17,2 men inte 17,6	31,5
7,2 men inte 7,6	19,0	17,6 men inte 18,0	32,0
7,6 men inte 8,0	19,5	18,0 men inte 18,4	32,5
8,0 men inte 8,4	20,0	18,4 men inte 18,8	33,0
8,4 men inte 8,8	20,5	18,8 men inte 19,2	33,5
8,8 men inte 9,2	21,0	19,2 men inte 19,6	34,0
9,2 men inte 9,6	21,5	19,6 men inte 20,0	34,5
9,6 men inte 10,0	22,0	20,0 men inte 20,4	35,0
10,0 men inte 10,4	22,5	20,4 men inte 20,8	35,5
10,4 men inte 10,8	23,0	20,8 men inte 21,2	36,0
10,8 men inte 11,2	23,5	21,2 men inte 21,6	36,5
11,2 men inte 11,6	24,0	21,6 men inte 22,0	37,0
11,6 men inte 12,0	24,5		

Är axelavståndet 22,0 meter eller större utgör högsta tillåtna bruttovikten 37,5 ton med tillägg av 0,25 ton för varje 0,2 meter varmed axelavståndet överstiger 22,0 meter.

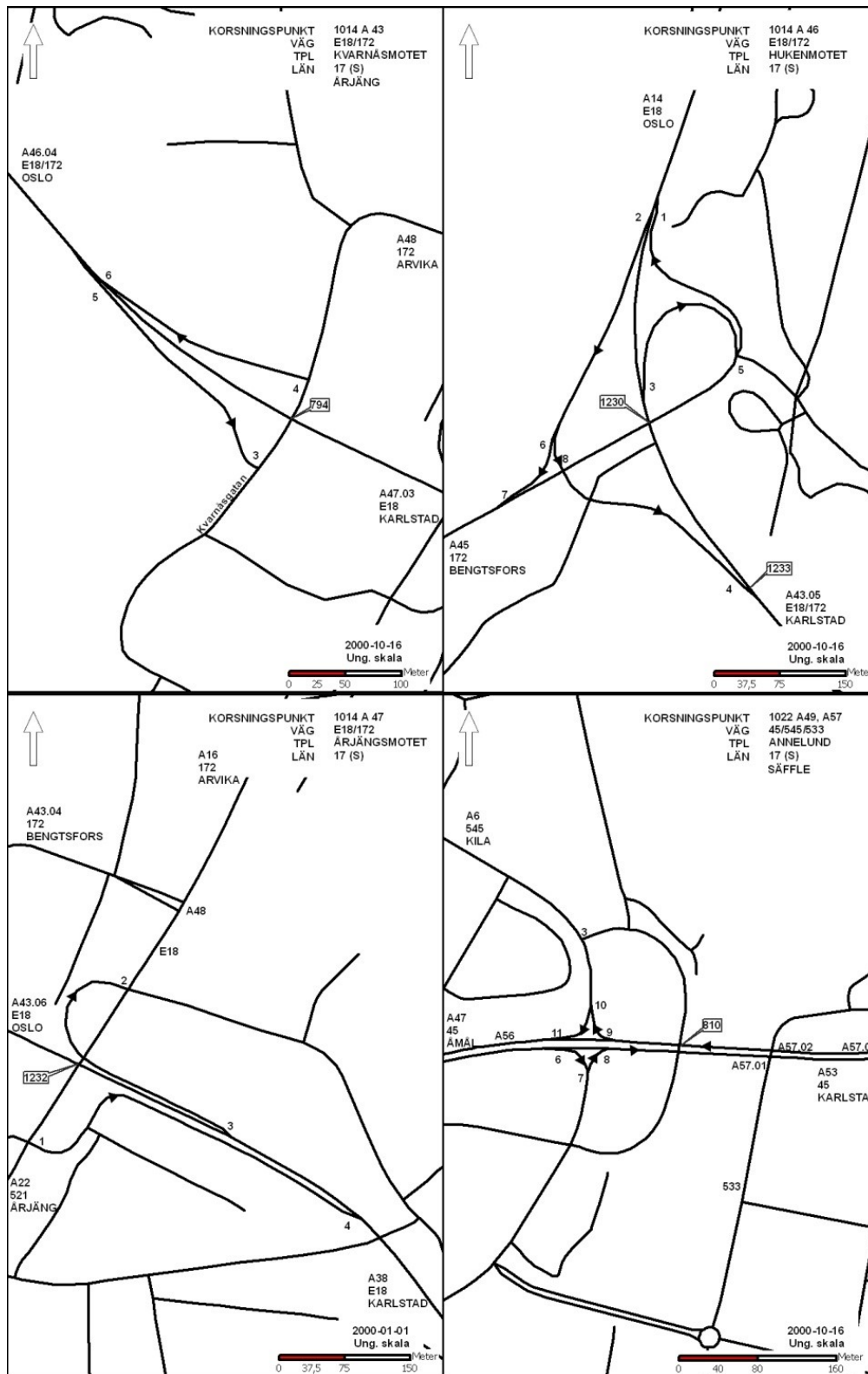
TABELL

Bilaga D

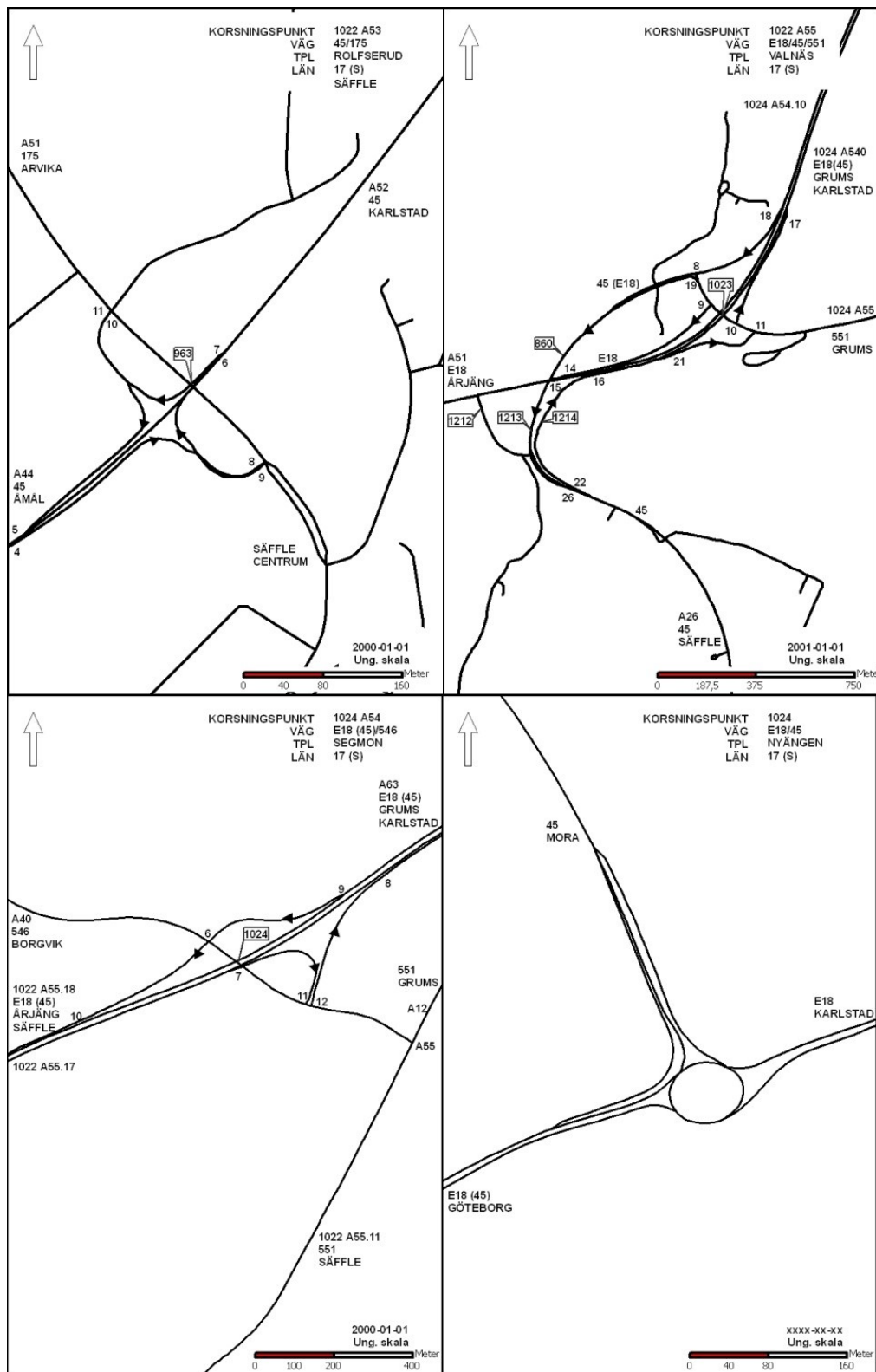
Över högsta tillåtna bruttovikter vid olika axelavstånd på väg med BK 4

Avstånd i meter mellan fordonets eller fordonstågets första och sista axel	Högsta tillåtna bruttovikt i ton för fordonet eller fordonståget	Avstånd i meter mellan fordonets eller fordonstågets första och sista axel	Högsta tillåtna bruttovikt i ton för fordonet eller fordonståget
mindre än 1,0	11,5	9,8 men inte 10,0	48
1,0 men inte 1,3	16	10,0 men inte 10,2	49
1,3 men inte 1,8	18	10,2 men inte 10,6	50
1,8 men inte 2,0	20	10,6 men inte 11,0	51
2,0 men inte 2,6	21	11,0 men inte 11,4	52
2,6 men inte 4,4	24	11,4 men inte 11,8	53
4,4 men inte 4,7	25	11,8 men inte 12,2	54
4,7 men inte 5,2	26	12,2 men inte 12,6	55
5,2 men inte 5,4	27	12,6 men inte 13,0	56
5,4 men inte 5,6	28	13,0 men inte 13,4	57
5,6 men inte 5,8	29	13,4 men inte 13,8	58
5,8 men inte 6,0	30	13,8 men inte 14,2	59
6,0 men inte 6,2	31	14,2 men inte 14,6	60
6,2 men inte 6,4	32	14,6 men inte 15,0	61
6,4 men inte 6,8	33	15,0 men inte 15,4	62
6,8 men inte 7,0	34	15,4 men inte 15,8	63
7,0 men inte 7,2	35	15,8 men inte 16,2	64
7,2 men inte 7,6	36	16,2 men inte 16,6	65
7,6 men inte 7,8	37	16,6 men inte 17,0	66
7,8 men inte 8,0	38	17,0 men inte 17,4	67
8,0 men inte 8,2	39	17,4 men inte 17,8	68
8,2 men inte 8,4	40	17,8 men inte 18,2	69
8,4 men inte 8,6	41	18,2 men inte 18,7	70
8,6 men inte 8,8	42	18,7 men inte 19,2	71
8,8 men inte 9,0	43	19,2 men inte 19,7	72
9,0 men inte 9,2	44	19,7 men inte 20,2	73
9,2 men inte 9,4	45	20,2 och större	74
9,4 men inte 9,6	46		
9,6 men inte 9,8	47		

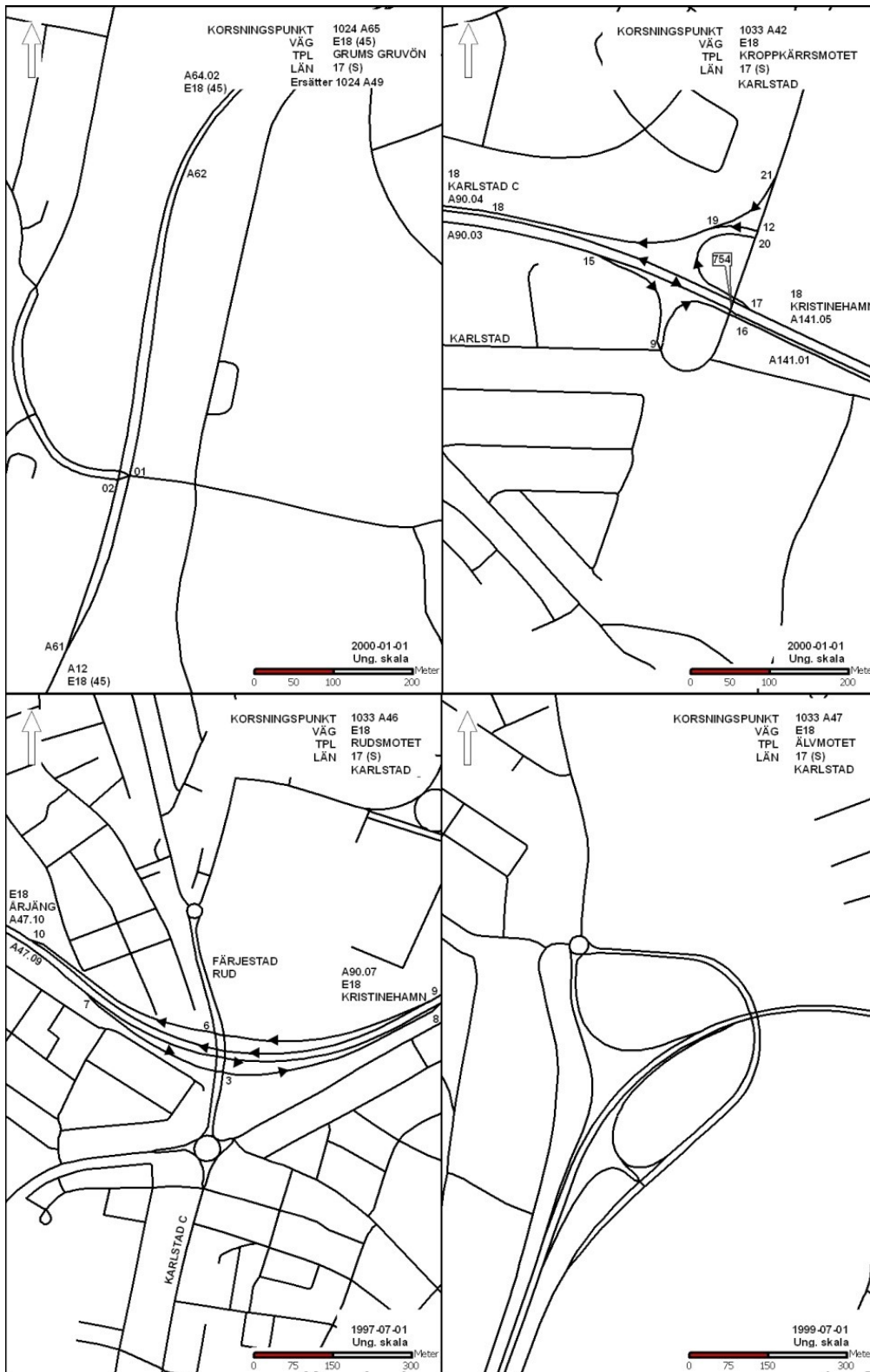
Bilaga E



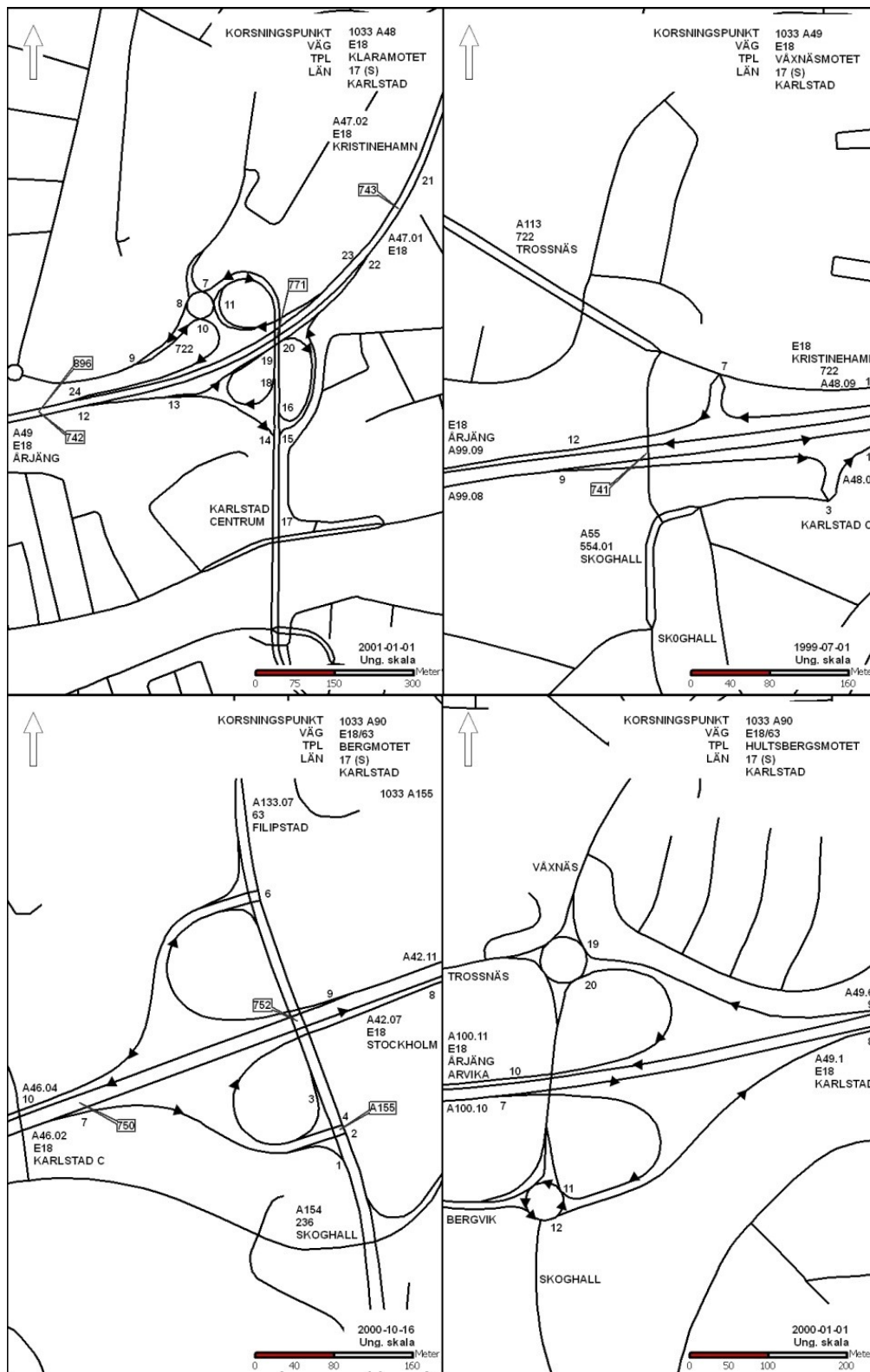
Bilaga E



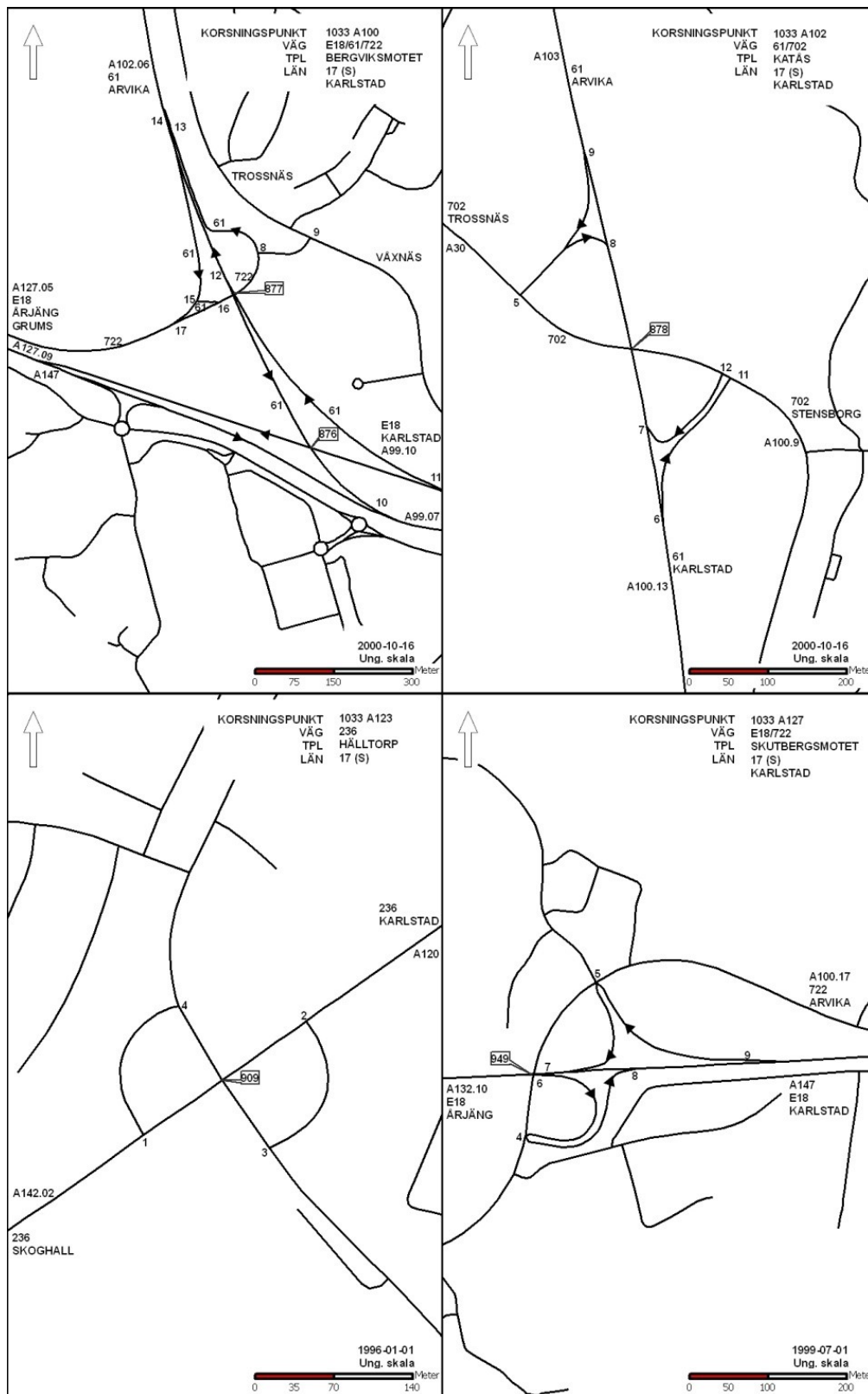
Bilaga E



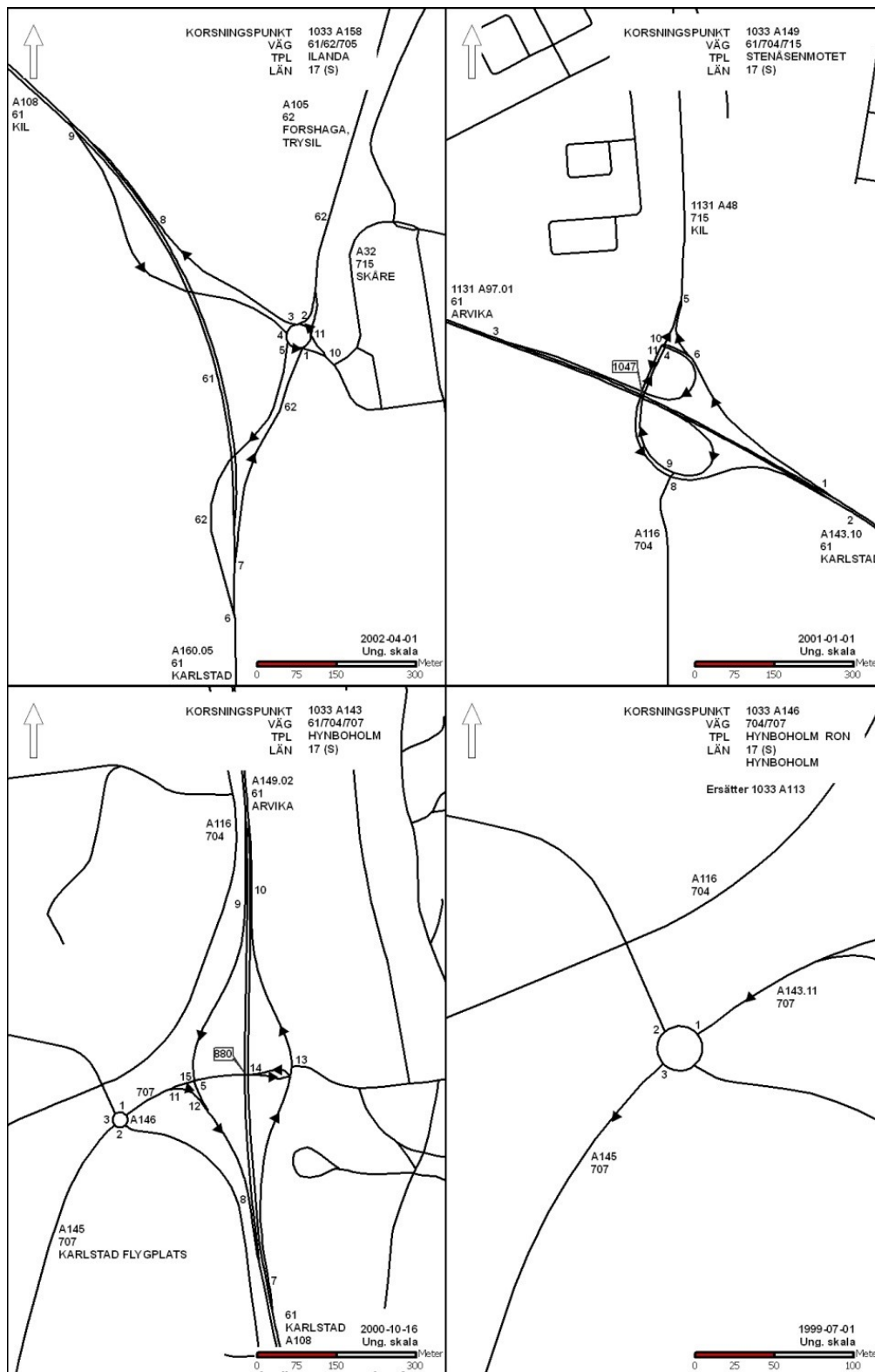
Bilaga E



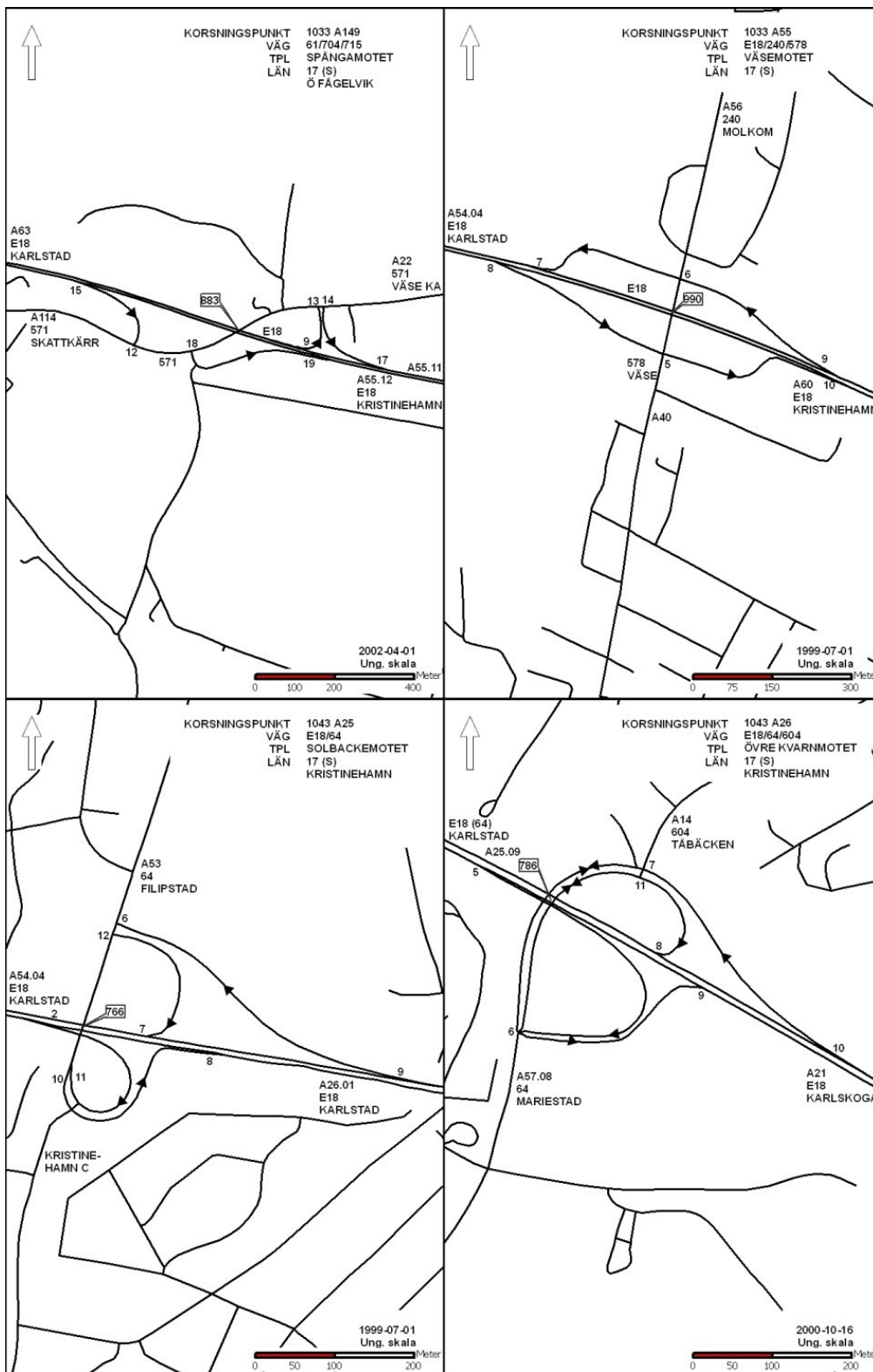
Bilaga E



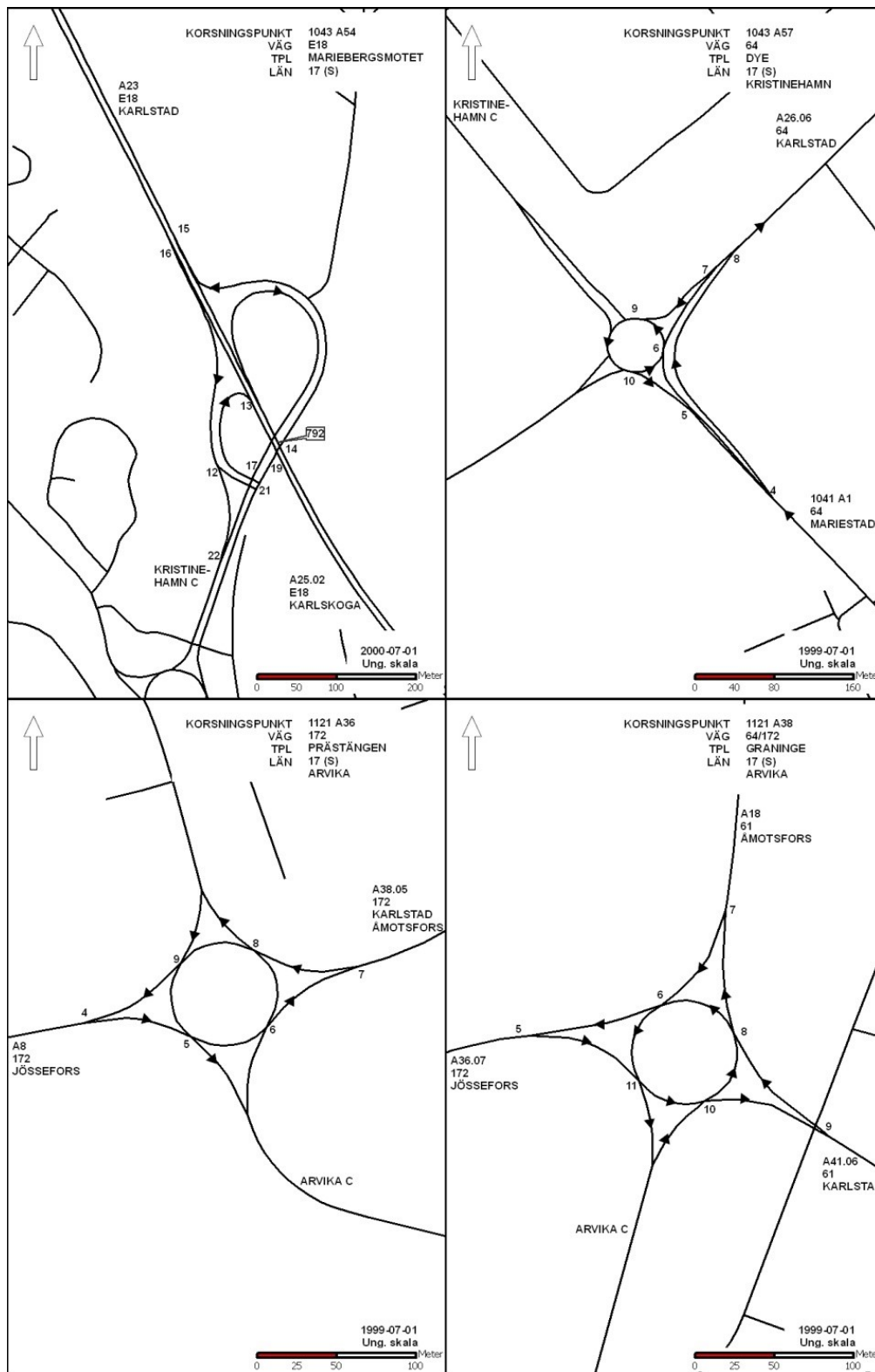
Bilaga E



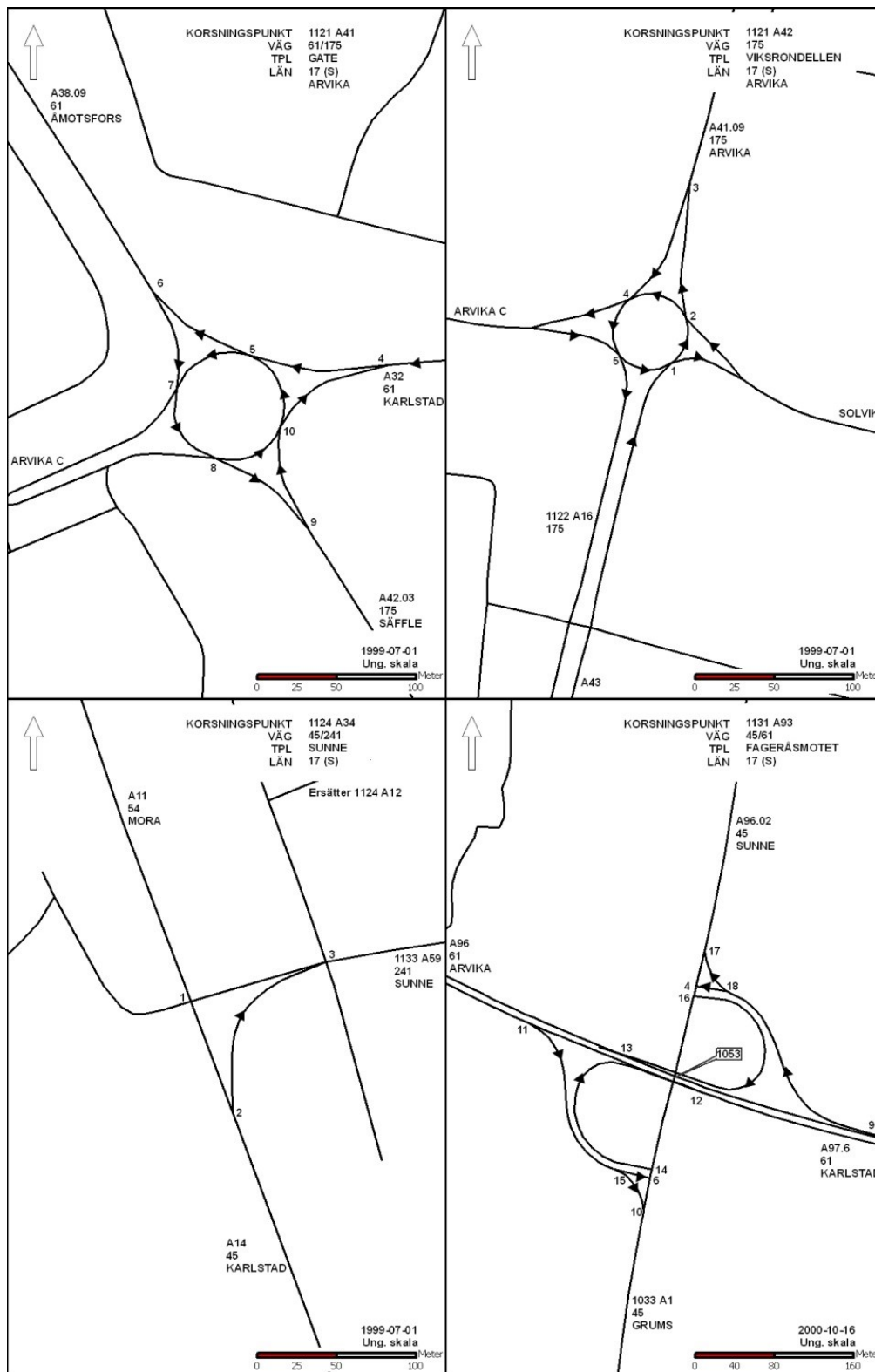
Bilaga E



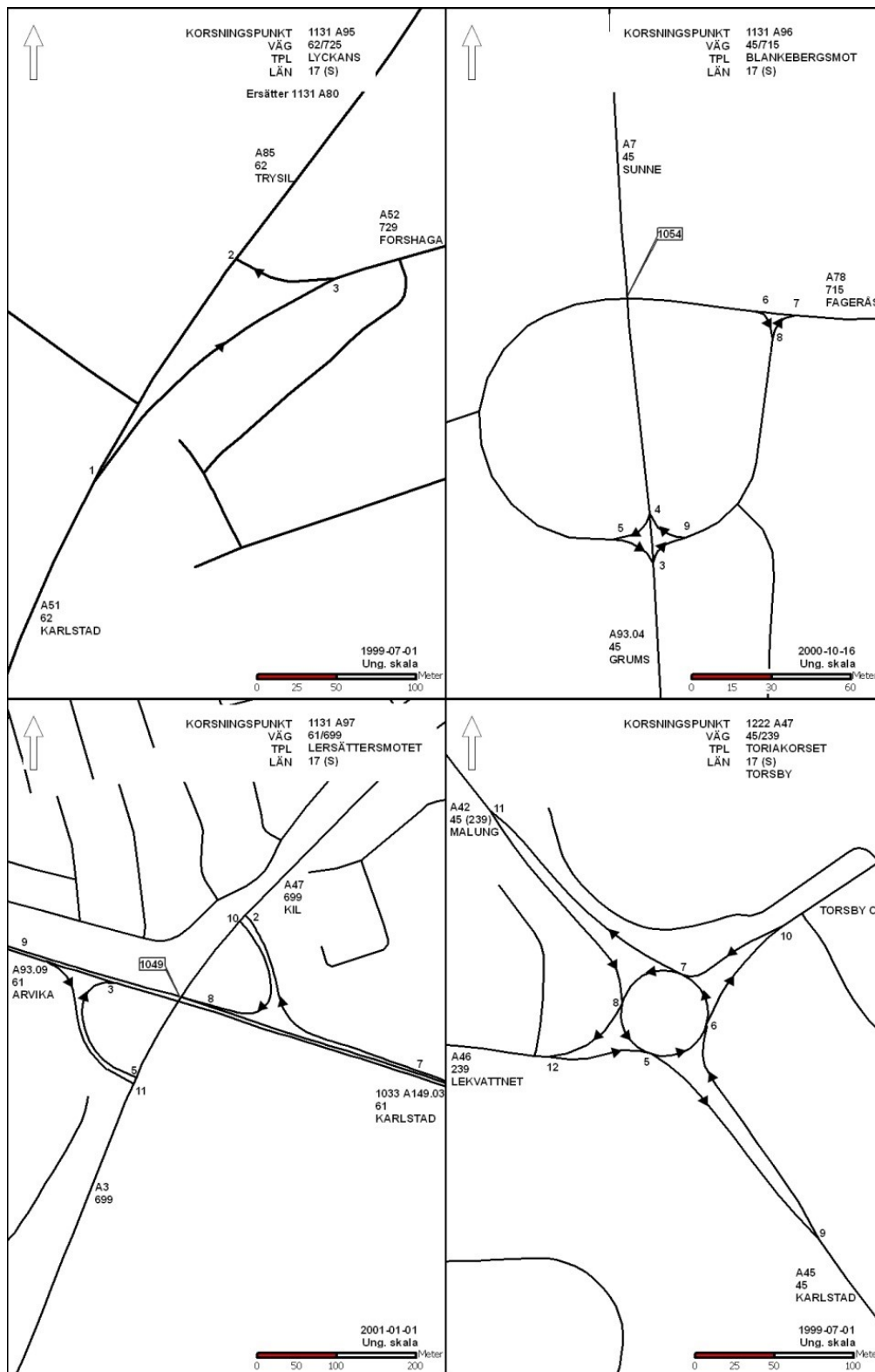
Bilaga E



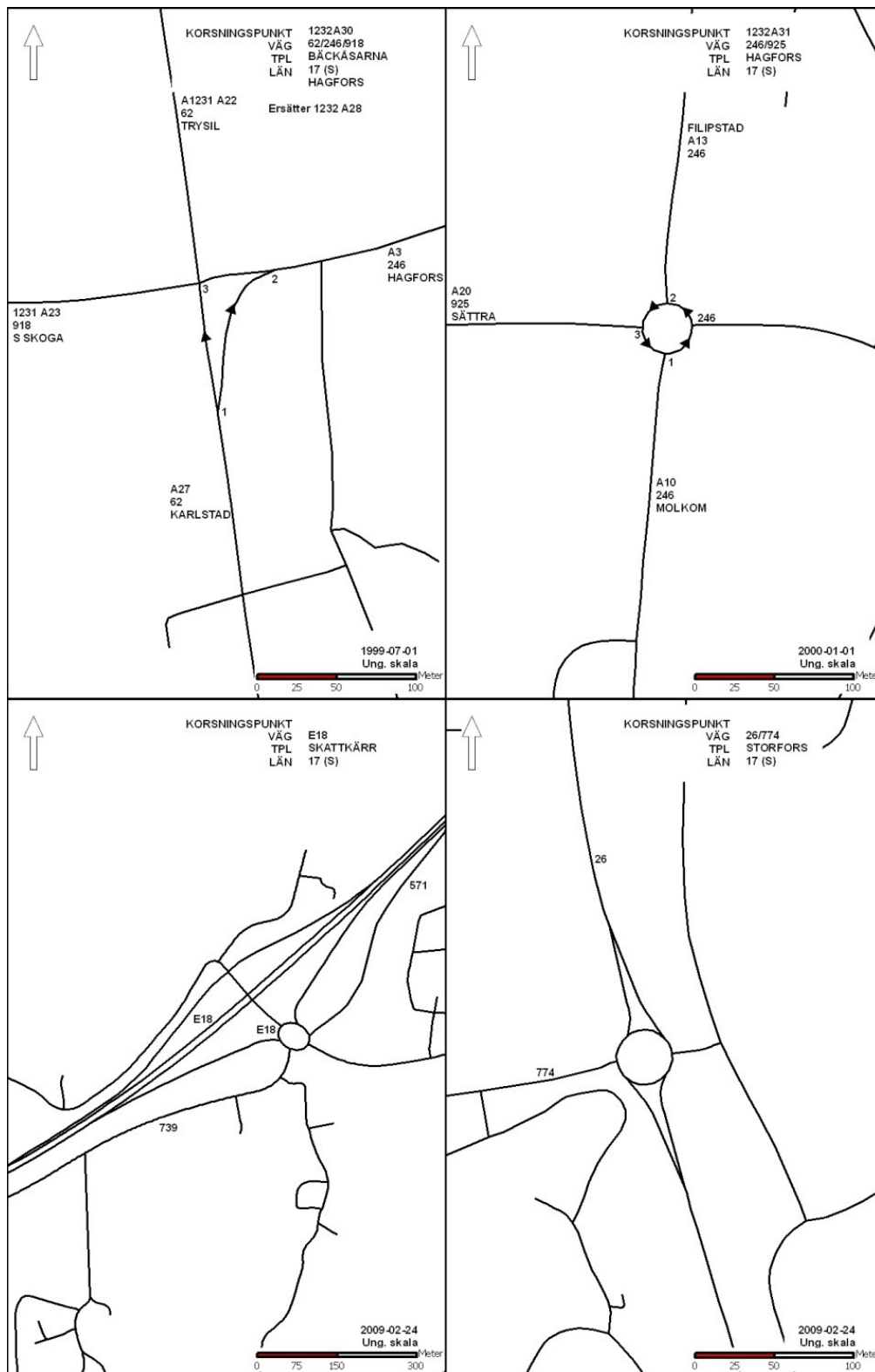
Bilaga E



Bilaga E



Bilaga E



Bilaga E

