

Till berörda sakägare
enligt särskild förteckning

Bildande av naturreservat för Vindelforsarna, Vindelns
kommun

(2 bilagor)

Beskrivning av reservatet

Naturreservatet omfattar Vindelälvens forsar vid Vindeln,
Renforsen och Degerforsen samt närliggande områden utmed
älven.

Reservatsbenämning	Vindelforsarna
Kommun	Vindeln
Fastigheter	Se särskild förteckning
Landareal	41 ha
Lägesbeskrivning	Ekonomisk karta 21J Vindeln 5h Degerfors se bifogad karta
Naturvårdsförvaltare	Skogsvårdsstyrelsen
Ägarkategori	Staten, kommunen, enskilda
Ärendets handläggning	Statens naturvårdsverk, statens vattenfallsverk, Vindelns kommun och vägverket har yttrat sig. Berörda sakägare har hörts på föreskrivet sätt.

Grund för beslutet

Vindelforsarna med Renforsen och Degerforsen är en av de mäktigaste forssträckorna i Vindelälven. Utmed forsarna finns också vackert utbildade nipor. I vegetation av delvis skravelängstyp vid en del småströmmar, som utgör förgreningar av älven, ingår en del ovanliga växtarter. I forsarna återfinns vidare ett 30-tal anläggningar för flottningen från olika perioder, bl a i form av stenkistor och ledarmar.

Genom forsarnas läge i anslutning till Vindelns samhälle är de av stort värde för närrekreation, samtidigt som de är ett viktigt utflyktsmål för Umeåområdet. Forsarna vid Vindeln är ett av turistmålen i Vindelälvsområdet.

Syftet med reservatet är att för vetenskaplig och kulturell naturvård samt friluftsliv bevara och vårda ett attraktivt forslandskap i Vindelälven.

Med stöd av 7 § naturvårdslagen (1974:1025) förklarar länsstyrelsen det område som utmärkts på bifogade karta som naturreservat.

RESERVATSFÖRESKRIFTER

För att trygga ändamålet med naturreservatet beslutar länsstyrelsen, med stöd av 8, 9, 10 §§ naturvårdslagen och 9 § naturvårdsförordningen (1976:484) nedan angivna föreskrifter samt vård- och förvaltningsbestämmelser gälla för området.

A. Föreskrifter jämlikt 8 § naturvårdslagen angående inskränkning i markägares och annan sakägares rätt att förfoga över området

Utöver föreskrifter och förbud i andra lagar och författningar skall förbud gälla att

1. bedriva täkt eller annan verksamhet som förändrar områdets topografi och landskapets allmänna karaktär, yt- eller dräneringsförhållanden som att spränga, muddra, borra schakta, dika, dämna, dränera eller utföra annan markbearbetning. Dessa föreskrifter gäller ej ordinär tomt- och trädgårdsskötsel eller brukande av åkermark,
2. anordna upplag annat än tillfälligt i samband med områdets skötsel,

3. anlägga väg, stig eller parkeringsplats,

4. dra fram mark- eller luftledning.

Utan länsstyrelsens tillstånd är det förbjudet att

1. uppföra helt ny byggnad eller utföra till- eller påbyggnad,

2. avverka eller utföra annan skogsvårdande åtgärd utöver vad som framgår av bifogade skötselplan.

B. Föreskrifter jämlikt 9 § naturvårdslagen angående markägares och annan sakägares skyldighet att tåla visst intrång

Markägare och innehavare av särskild rätt till marken förpliktigas tåla att åtgärder vidtas inom området som framgår av en till detta beslut fogad skötselplan.

C. Föreskrifter jämlikt 10 § naturvårdslagen om vad allmänheten har att iaktta inom reservatet

Utöver föreskrifter och förbud i andra lagar och författningar skall förbud gälla att

1. göra upp eld annat än på särskilt anvisade platser,
2. framföra motordrivet fordon annat än på anvisade vägar och leder,
3. parkera annat än på särskilt anvisade platser,
4. tälta eller ställa upp husvagn utom på anvisad plats.

Bestämmelser jämlikt 9 § naturvårdsförordningen om vård och förvaltning

Området skall vårdas enligt en av länsstyrelsen fastställd skötselplan, som tillhör detta beslut (bilaga 1).

Reservatet skall utmärkas i enlighet med av statens naturvårdsverk utfärdade anvisningar.

Naturreservatsförvaltaren svarar för skötseln av området enligt de i skötselplanen beskrivna riktlinjerna med undantag för underhållet av stigen öster om älven, hängbron och slätter av de öppna ytorna inom skötselområdena 6 och 7. För dessa åtgärder svarar Vindelns kommun.

1982-03-29

11.121-1787-75

Reservatet skall förvaltas av skogsvårdsstyrelsen i samråd med Vindelns kommun.

Övrigt

De erinringar som framförts av ägarna till fastigheterna Degerfors 6:7 och 6:46 har beaktats på så sätt att Degerfors 6:46 ej ingår i reservatet.

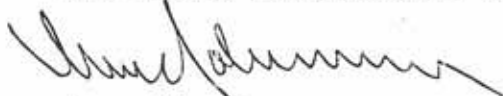
Beträffande Degerfors 6:7 anser länsstyrelsen att bäckravin är ett viktigt inslag i reservatet. Gränsen har därför endast ändrats på så sätt att östligaste delen av fastighet ej ingår i reservatet.

Detta beslut kan överklagas hos regeringen, jordbruksdepartementet, se bilaga 2 (formulär 1).

Beslut i detta ärende har fattats av styrelsen.

I beslutet deltog landshövding Sven Johansson jämte ledamöterna Bert-Ove Bäckman, Bertil Carlsson, Bengt O Gulliesjö, Margareta Hedlund, Erik Johansson, Yngve Lauritz, Karl-Erik Lundström, Hilding Lövbom, Stefan Löfstedt, Jan-Ivan Nilsson, Hagar Normark, Torsten W Persson, Carl Schmidt och Göran Svanberg.

I den slutliga handläggningen deltog även länsråd Harry Forsell, länsantikvarie Karin Eriksson, biträdande överlantmätare Folke Hultdin, biträdande länsarkitekt Tage Hörnkvist, byrådirektör Per Erik Persson, föredragande och förste länsassessor Stig Rönnblad.



Sven Johansson



Per Erik Persson

LÄNSSTYRELSEN
Västerbottens län
Naturvårdsenheten

BESLUT

1982-03-29

11.121-1787-75

Bilagor

Skötselplan
Besvärshänvisning

Kopia till

statens naturvårdsverk
vägförvaltningen
fastighetsbildningsmyndigheten
lantbruksnämnden
skogsvårdsstyrelsen
Vindelns kommun
Vindelkretsen av Svenska naturskyddsföreningen
naturvårdsregistret
handlingarna
LA
PE
LE
JE
NE
PEP

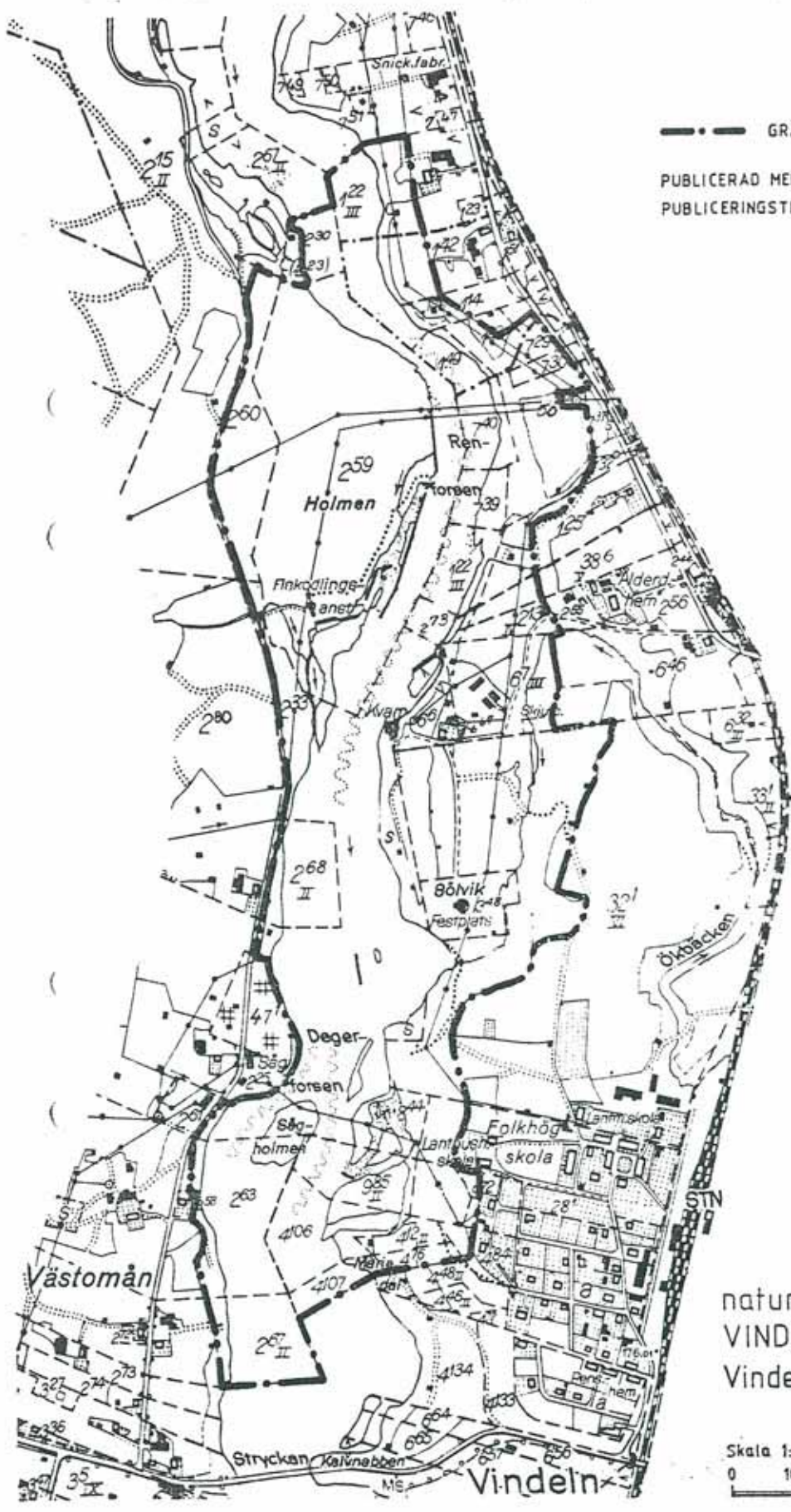
GH

fattningar s:all
 vägar och leder,
 eller överklagat,
 Erik Persson

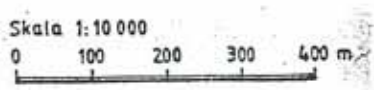


—•— GRÄNS FÖR NATURRESERVAT

PUBLICERAD MED TILLSTÅND AV SRA.
 PUBLICERINGSTILLSTÅND NR A 171.



naturreservat
 VINDEFORSARNA
 Vindelns kommun



VINDEFORSARNA

Allmän beskrivning och motiv för skydd

Vindelforsarna med Renforsen och Degerforsen är belägna vid Vindelns samhälle. De är en av Vindelälvens mäktigaste forssträckor. På ostsidan av forsarna - samma sida som samhälle ligger på - ansluter vackra nipor. På västsidan är landskapet planare. Utmed den nedre delen finns också en del odlad mark. I anslutning till älven och dess förgreningar finns också en del ovanliga växtarter.

I forsarna finns ett 30-tal lämningar efter flottningen i form av stenkistor och ledarmar från olika skeden. En kvarn från 1888 med mjölnarbostad står på östra sidan. Intill kvarnen finns en tjärdal. Vid öarna i södra delen ligger lämningar efter en vadmalsstamp. Flottarkojor har flyttats till området.

Forsarna är ett livligt frekventerat område för sportfiske.

Området utmed forsarna är ett viktigt närströvområde liksom ett frekventerat utflyktsmål för Umeåområdet. Vindelforsarna är också ett av turistmålen i Vindelälvsdalen.

Avgränsning

Avgränsningen för naturreservatet grundar sig på studier av förhållandena på platsen, kartor samt olika byggnadsplaner för Vindelns tätort. I naturreservatet ingår delvis stadsplanelagd mark.

Syfte med skötseln av området

För vattenområdena skall i samband med efterbehandlingen av flottleden vissa åtgärder vidtagas. Hur detta skall utföras kräver särskild utredning där till området knutna intressen fiske, kulturminnesvård och naturvård sammanjämkas. En särskild plan för detta utarbetas. Kvarnen¹ och mjölnarbostaden underhålls av ägarna.

Fisket förvaltas och vårdas av Vindelns fiskevårdsförening och faller utanför skötseln av naturreservatet.

Målet för vården av markområdena i anslutning till forsarna

skall vara att dels ge forsarna en attraktiv inramning dels göra dem tillgängliga för besökare genom att hålla lämpliga uppehållsytor öppna. Delavsnitt med värdefull vegetation skall vårdas med hänsynstagande till denna.

Anordningar för besökare

På bifogad karta har redovisats befintliga stigar, hängbro och vindskydd för besökare. Stigarna och byggnaderna på älvens västra sida vårdas och underhålls av Vindelns fiskerivårdsområde. Om föreningen inte längre har möjlighet att utföra detta skall det ske genom naturreservatsförvaltarens försorg. Stigarna på ostsidan liksom hängbron vårdas och underhålls av Vindelns kommun.

Kommunen kan anlägga en by med uthyrningsstugor inom naturreservatet om förutsättningar finns för detta.

Frågor om att inrätta ett naturum inom området för information om Vindelälvdalens natur och kultur och om natur och naturvård i Västerbottens län skall utredas.

Övrigt

Befintliga luftledningarna inom naturreservatet får skötas på gängse sätt genom röjning och fällning av för ledningarna farliga träd och buskar.

Beskrivning av delområden

För numreringen, se bifogad karta.

1. Smal remsa mellan älven och ovanför liggande åkrar med ridå av ungskog och främst tall och björk. Gallras hårt för att få sikt mot älven mellan grupper av äldre träd.
2. Holmar i forsen med blandad skog av gråal, björk och enstaka barrträd. Lämnings efter flottning och vadmalstamp. Lämnas helt orörda.
3. Tallskog av varierande ålder samt enkel björkallé. Tallskogen gallras för att få ett glest grovstammigt bestånd. Får ej slutavverkas. Björkallén vårdas och nya björkar planteras i stället för gamla som behöver ersättas.
4. Talldominerad barrskog av varierande ålder. Längst bäcke och strömmar delvis vegetation av skravelängstyp. Utmed dessa bårder av gråal, björk, sälg och viden. Barrskoger lämnas i princip orörd förutom vissa smärre genomhuggningar med tidsintervall på ca 20 år. Därvid gynnas alla äldre träd av tall, björk, asp och sälg. Ruggar av ungtall under glest stående gammal tall lämnas orörda.

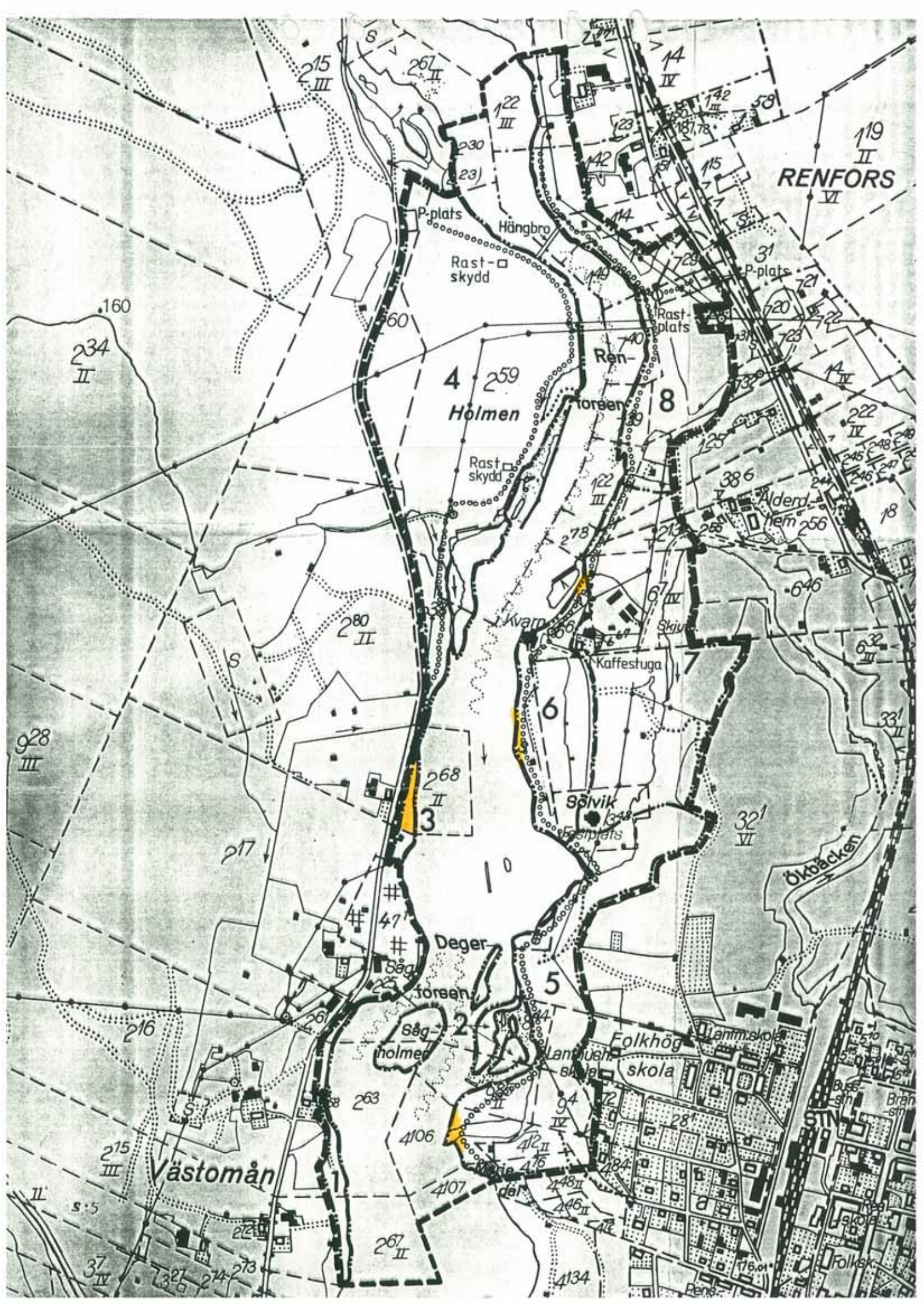
Utmed stigen genom området röjes undervegetationen när så krävs på en 5 meter bred zon på vardera sidan stigen. Utmed bäckar och strömmar lämnas vegetationen helt orörd. Mellan stigen och älven skall dock luckvisa röjningar ske för att få sikt över älven.

5. Nipområden med delvis utglesad skog. Tidigare utförda röjningar vidmarkhålls för att få utsikt över älven. I övrigt lämnas området orört.
6. Åker samt område med trädgrupper ut mot älven. Väl under hållen timrad kvarn från 1888. Tjärdal. Åkern hålls öppen genom årlig slåtter under sensommaren. Röjning av undervegetation ut mot älven sker när så erfordras för att få utsikt över älven.
7. Område med åker och skogsridåer. Mjölnerbostad med uthus. På åkern bedrivs ett aktivt jordbruk, vilket bedöms fortgå. Röjning och genomhuggning av skogskulisserna får ske. Dessa får dock inte kalavverkas.
8. Brinkar ner mot älven och åker igenväxt med sälg. Om-

rådet med sälg röjes för att få upp ett bestånd av detta trädslag. Vegetationen i brinkarna mot älven lämnas orörd, med undantag för avsnitt där röjning behövs för att få utsikt över älven.

9. Vattenområdena i älven. Innehåller timrade stenfyllda kistor och ledarmar, ledarmar av betong och andra konstruktioner som hänger samman med flottningen. Ledarm och kanal till kvarnen.

Åtgärder och skötsel av detta område skall ske enligt särskilt upprättade planer.



RENFORNS

Hölmen

Deger

Västomån

Folkhög skola

öknäcken

Säg-holmen

Sälvik

Kaffestuga

Hängbro

Rast skydd

Rast-plats

Rast skydd

Skjut

Alderhem

Säg

Lantbruksskola

Busst

Folket

Sjöstigen

Bränst

Renst