

BESLUT

Datum  
2007-05-09

Ärendenummer  
511-8313-05

RegDOS-Id  
2002346

**ÄNDRING AV BESLUT FÖR NATURRESERVATET MIDINGSBRÅTE,  
TINGSRYDS KOMMUN**

BESLUT

Länsstyrelsen beslutar med stöd av 7 kap. 5 § miljöbalken (1998:808) om ändringar i beslutet för naturreservatet Midingsbråte.

Ändringen innebär en revidering och modernisering av innehållet i ovan nämnda beslut. På grund härav skall följande gälla för naturreservatet Midingsbråte.

Länsstyrelsen ändrar med stöd av 7 kap. 5 § miljöbalken (1998:808) syftet med reservatet och beslutar att nedan angivna föreskrifter skall gälla för reservatet. Se nedan under RESERVATSFÖRESKRIFTER!

Länsstyrelsen fastställer bifogad skötselplan (bilaga 3) för reservatets långsiktiga vård.

Länsstyrelsen utser Skogsstyrelsen, distrikt Kronoberg Östra, till förvaltare av reservatet.

Syftet med reservatet är att bevara områdets gamla bokar, tallar och granar, främja en återväxt av bok och tall samt att bevara och öka livsmiljöer i form av död eller döende lövved för de organismer som lever i området. Syftet är också att bevara och synliggöra de kulturlämningar som finns i området samt att främja allmänhetens tillgång och möjlighet till upplevelse av området.

Länsstyrelsen upphäver resolutionen från den 6 september 1956 med diarienummer IIIÖ 43 54 såvitt avser syftet med naturminnet, fridlysningsföreskrifter, skötselplan och förvaltare. Det innebär att resolutionen den 6 september 1956 fortfarande gäller såvitt avser förklaringen av Midingsbråte som naturminne, vilket i dagens lagstiftning överförts till statusen naturreservat.

RESERVATSFÖRESKRIFTER

**A. Föreskrifter med stöd av 7 kap. 5 § miljöbalken om inskränkningar i rätten att använda mark- och vattenområden i naturreservatet**

Utöver förbud och föreskrifter i annan lagstiftning är det förbjudet att:

1. utan Länsstyrelsens tillstånd föra bort stående död eller liggande död ved av lövträd eller tall, grövre än 40 cm, från reservatet,  
Anmärkning: tall eller lövträd som ligger olämpligt får flyttas till lämplig plats inom reservatet,
2. gräva, spränga, borra, schakta, uppta nya eller rensa befintliga diken, dränera, utfylla eller utföra annan åtgärd som förändrar områdets topografi, yt- eller dräneringsförhållanden,
3. anordna upplag annat än tillfälligt för reservatets skötsel,
4. uppföra byggnad eller annan anläggning,
5. röja, avverka eller utföra skötselåtgärd utan att senast en månad dessförinnan samråda med förvaltaren,
6. använda kemiska bekämpningsmedel, tillföra konstgödsel, andra växtnäringsämnen eller kemiska preparat (t ex kalk),
7. dra fram mark- eller luftledning.

**B. Föreskrifter med stöd av 7 kap. 6 § miljöbalken om skyldighet att tåla visst intrång**

Markägare och innehavare av särskild rätt till marken förpliktas tåla att följande anordningar iordningställs och åtgärder vidtas:

1. utmärkning av reservatsgräns och information om reservatet,
2. att följande skötselåtgärder utförs inom reservatet, som erfordras för dess vård och skötsel,
  1. Gallring och röjning
  2. Igenläggning av rotvältor
  3. Bortplockning av avverkningsrester
  4. Uppsättning av informationsskyltar
3. iordningställande av anordningar för allmänheten i form av t ex strövstigar och mindre parkeringsplats,
4. åtgärder för vetenskaplig undersökning som i förväg godkänts av Länsstyrelsen,
5. tillfälliga virkesupplag i samband med skötselåtgärder efter samråd med fastighetsägaren.

**C. Föreskrifter med stöd av 7 kap. 30 § miljöbalken om rätten att färdas och vistas inom reservatet och om ordningen i övrigt inom området (gäller för allmänheten)**

Utöver förbud och föreskrifter i annan lagstiftning är det förbjudet att:

1. framföra eller parkera motordrivna fordon annat än på därför avsedd väg eller plats,
2. tälta eller uppställa husvagn,
3. plocka, eller i övrigt skada eller bortföra såväl levande som döda växter eller växtdelar med undantag för plockning av bär och svamp för husbehov,

BESLUT

Datum  
2007-05-09

Ärendenummer  
511-8313-05

4. fånga insekter, spindlar, maskar eller andra djur,
5. störa djurlivet, exempelvis genom närgånget uppträdande vid boplats eller motsvarande,
6. göra upp eld,
7. sätta upp tavla, skylt, plakat, affisch, inskrift eller liknande anordning.

Från föreskrifterna C 3, 4, 5 och 7 undantas åtgärder för vetenskaplig undersökning, som i förväg godkänts av Länsstyrelsen.

Föreskrifterna under A, B och C utgör inte hinder för förvaltaren att utföra de åtgärder som erfordras för reservatets vård och skötsel.

Föreskrifterna under C träder i kraft den dag som framgår av kungörandet i länets författningssamling och i ortstidning. Föreskrifterna gäller även om de överklagas.

Utöver ovan angivna föreskrifter gäller annan lagstiftning bl.a. miljöbalken, jaktlagstiftning, terrängkörningslagen och kulturminneslagen.

#### ADMINISTRATIVA DATA

Namn: Midingsbråte

Objektnr: 07-02003

Län: Kronoberg

Kommun: Tingsryd

Församling: Urshult

Läge: Midingsbråte är beläget i sydligaste delen av Kronobergs län 2,4 km SV om sjön Mien

Gränser: Enligt bilaga 4

BESLUT

Datum  
2007-05-09

Ärendenummer  
511-8313-05

Areal: Land 3,2 ha Vatten 0 ha

Fastigheter och markägarkategori:

<u>Del av fastighet</u>	<u>Markägarkategori</u>
Midingsbråte 1:5	Enskild

Sakägare: Enligt bilaga 5

Förvaltare: Skogsstyrelsen distrikt Kronoberg  
Östra

Ekonomisk karta: 3E9h-03497, 4E0h-04407

Topografisk karta: 04E Tingsryd SO, 03E Karlshamn NO

Naturgeografisk: Sydöstra Smålands skogs- och  
region sjörika slättområden

#### BESKRIVNING AV OMRÅDET

Midingsbråte är beläget 2,4 km SV om sjön Mien drygt 100 m från gränsen till Blekinge. I området växer äldre naturskogsliknande blandskog i huvudsak bestående av gran, bok och tall. De äldsta träden är över 200 år gamla. Ett bestånd med gammal bokskog finns i norra delen. Den gamla skogen i Midingsbråte har lång kontinuitet och därför potential att hysa många sällsynta lavar, mossor och insekter. I området har bl a hittats havstulpanlav, en art som signalerar höga skogliga värden. Vid Norra Svansjön häckar bl a duvhök, sparvuggla och mindre hackspett. Området har stora biologiska värden, som kan bestå, om så stora delar av det som möjligt bevaras orörda. I området finns äldre torpgrunder. Ingen stig finns anlagd i området men en traktorväg leder genom området ned mot sjön. Informationstavlor finns vid vägen och sjön.

För mer detaljerad beskrivning av natur- och kultur- miljö, samt friluftsliv, se vidare skötselplanen, bilaga 3.

BESLUT

Datum  
2007-05-09

Ärendenummer  
511-8313-05

#### REDOGÖRELSE FÖR ÄRENDET

Den 6 september 1956 bildades naturminnet Midingsbråte. Ett område på ca 2,3 ha förklarades som naturminne med stöd av 6 § naturskyddslagen (1952:688). Fridlysningsföreskrifter, skötseln och förvaltare fastställdes.

1966 konstaterade Statens Naturvårdsnämnd att utmärkningen i fält av gränsen i nordväst inte överensstämde med beslutet och en remiss skickades ut angående gränsjustering i norra delen av området varefter gränsmarkeringen ändrades. 1966 väcktes även frågan, av Statens Naturvårdsnämnd, om en utökning söderut av reservatet. 1973 bedömde dock Statens naturvårdsverk att vården av området var tillfredställande och att det därför inte fanns skäl att utöka området eller att ändra föreskrifter eller skötseln av området.

I samband med att naturvårdslagen (1964:822) infördes, överfördes naturminnet Midingsbråte till skyddsformen naturreservat.

Det ursprungliga beslutet är gammalt, kortfattat och saknar egentliga föreskrifter och skötselplan. Förhållanden har förändrats, ny kunskap och ny lagstiftning i form av miljöbalken har tillkommit. Frågan om ändring av syftet, föreskrifterna och skötselplanen för reservatet har därför väckts.

Under 2005 har Lantmäteriet gjort en inmätning av reservatsområdet utifrån de i fält markerade gränserna. Arealen för reservatsområdet har fastställts till 3,2 ha. Förstoringen, jämfört med reservatets ursprungligen angivna areal på 2,3 ha, kan förklaras med dels den gränsjusteringen som skedde 1968-69 dels med att dagens mätmetoder ger en mycket exaktare areal än vid reservatets bildande 1956.

Förslag till nytt beslut, med föreskrifter och skötselplan har upprättats av Länsstyrelsen och skickats till samtliga sakägare i detta fall markägaren som har förelagts att komma in med erinringar inom viss tid. Myndigheter, föreningar mfl har lämnats tillfälle att yttra sig över förslaget.

BESLUT

Datum  
2007-05-09

Ärendenummer  
511-8313-05

Smålands museum har inget att invända mot remissför-  
laget.

Sveriges Geologiska Undersökning avstår från att  
yttra sig i ärendet.

Tingsryds kommun skriver i sitt remissvar att Mi-  
dingsbråte naturreservat ligger inom den föreslagna  
tertiära skyddszonen för Karlshamns vattentäkt Mi-  
åns-Långsjön vilket kan innebära ytterligare skydds-  
föreskrifter.

Markägaren Erik Nilsson har per telefon bl a medde-  
lat följande med anledning av remissen. Föreskrif-  
terna måste förbjuda användandet av stora skogsma-  
skiner samt skogsarbete under månaderna maj, juni,  
och juli.

Markägaren påpekade den 14 december 2005 att han an-  
ser att gränsdragningen, vid kullen i naturreserva-  
tets norra del, är felaktig. Han uttalade vidare att  
om gränsutmärkningen, som skedde 1968-69, inte gått  
rätt till så ser han det som en ren konfiskering av  
marken.

Markägaren är för närvarande inte intresserad av att  
utföra några skötselåtgärder i reservatet.

Den 13 mars 2007 förelade Länsstyrelsen markägaren  
att inkomma med eventuella invändningar mot ett re-  
viderat förslag till beslut och skötselplan. Före-  
läggandet berör följande ändringar i syftet och fö-  
reskrifterna som har gjorts i förslaget till beslut  
efter remissomgången. I syftet har det tillkommit  
att en återväxt av tall skall främjas. I reservats-  
föreskrifterna A, som innebär inskränkningar i rät-  
ten att använda mark- och vattenområden i nature-  
servatet, har följande tillägg gjorts. "Utan Läns-  
styrelsens tillstånd är det förbjudet att föra bort  
stående död eller liggande död ved av lövträd eller  
tall, grövre än 40 cm, från reservatet". I reser-  
vatsföreskrifterna B, som innebär en skyldighet för  
markägare och innehavare av särskild rätt till mar-  
ken att tåla visst intrång, har följande ändrats.  
"Följande intrång skall tålas, gallring och röjning,  
igenläggning av rotvältor, bortplockning av avverk-

BESLUT

Datum  
2007-05-09

Ärendenummer  
511-8313-05

ningsrester samt iordningställande av mindre parkeringsplats".

Den 27 mars 2007 inkom markägarens svar på ovan nämnda föreläggande. I svaret anger Erik Nilsson att han återsänder handlingarna pga att Skogsstyrelsen skall köra in på området med stora skogsmaskiner. I övrigt kommenteras inte ändringarna i syfte eller föreskrifter.

Skogsstyrelsen har följande synpunkter på remissen.

I skötselplanen föreslås skrivningen att markägaren i första hand bör utföra skötselåtgärderna men om han inte vill eller kan skall förvaltaren ordna så att skötselåtgärderna utförs. Det bör även anges att de träd, buskar och ris som avverkas eller plockas bort, får föras ut ur reservatet. Vidare bör inte föreskriften om täktförbud behövas.

Eftersom området inte är så välbesökt så behöver inte strövstigar anordnas. Eventuellt bör syftet att främja allmänhetens tillgång till området tas bort från syftet. Frågan om bilparkering bör klaras ut. Det är svårt att ordna parkering inom reservatet. Parkering utanför reservatet skulle eventuellt kunna ordnas genom servitut eller avtal med markägaren. Vidare bör statens eventuella delaktighet i vägunderhållet utredas.

I föreskrifterna bör det under B läggas till att man får skapa grova träd. I skötselplanen skulle en målsättning angående trädslagsfördelningen underlätta skötseln. Røjning av gran bör vara återkommande. Inga buskar eller träd bör sparas som kan rotspränga kulturlämningarna. I bokbeståndet bör gallring och røjning i yngre och medelålders bok och triviallövske för att skapa grova träd. I strandkanten kan gallring och røjning i yngre och medelålders bok, triviallövske samt ung gran ske för att skapa och gynna grova träd. Väderleken och möjligheten att få fram maskiner gör att tidpunkterna för åtgärderna bör skjutas fram ett år.



BESLUT

Datum  
2007-05-09

Ärendenummer  
511-8313-05

#### MOTIVERING

Midingsbråte förklarades den 6 september 1956 som naturminne med stöd av 6 § naturskyddslagen (1952:688). Genom naturvårdslagen (1964:822) kom de naturminnen som omfattades av ett markområde att betraktas som naturreservat. Genom 2 § Lag (1998:811) om införande av miljöbalken upphävdes naturvårdslagen. Enligt övergångsbestämmelserna skall de nya bestämmelserna i miljöbalken tillämpas för denna typ av äldre naturreservat fr.o.m. den 1 januari 1999.

Midingsbråte ligger inom ett område, som i Naturvårdsprogrammet för Kronobergs län från 1989, kallas för Björngylet-Norra Svansjön (93 ha). Detta område har stora naturvärden (klass 3) och beskrivs som ett kulligt område med omväxlande tallmossar och skog. Norra Svansjön är en skogssjö med moränstränder.

Bevarandet av naturvärdena i området går inte att förena med ekonomiskt skogsbruk. Ett nytt beslut samt nya föreskrifter och skötselplan behövs för att ett långsiktigt skydd skall kunna garanteras.

I översiktsplanen för Tingsryds kommun (antagen 1991-02-28) är Midingsbråte utpekad som naturreservat. Midingsbråte ligger inom den tertiära skydds-zonen för Karlshamns vattentäkt Miåns-Långsjön. Länsstyrelsen gör bedömningen att det inte finns någon konflikt mellan vattentäkten och det nya beslutat för reservatet.

Efter det att markägaren framfört att gränsdragningen i norr inte stämmer gjorde Länsstyrelsen en genomgång av gamla dokument som begärts in från Naturvårdsverket och Skogsstyrelsen. Enligt ett yttrande som Länsstyrelsen mottog den 21 januari 1969 så har frågan om det omdiskuterade markområdet utretts, dels genom fältbesök med markägaren, dels genom att studera äldre handlingar. Enligt Naturvårdsverket måste handlingar som styrker en annan gränsdragning hittas om en gränsändring skall kunna ske. Några sådana handlingar har inte hittats vare sig hos Länsstyrelsen i Kronobergs län, Naturvårdsverket eller Skogsstyrelsen. Länsstyrelsens bedömning är att det skall vara den gräns som markerats i fält vid reservatets tillkomst samt efter justeringen 1968 som gäller.

BESLUT

Datum  
2007-05-09

Ärendenummer  
511-8313-05

Markägarens synpunkter om att stora skogsmaskiner samt skogsarbete under månaderna maj, juni, och juli skall förbjudas har inte beaktats genom förbud i föreskrifterna. Länsstyrelsen anser istället att de skrivningarna, om lämpliga tidpunkter för åtgärder, som finns i skötselplanen är tillräckliga för att förhindra onödiga skador och störningar.

I syftet har det, efter remissomgången, lagts till att en återväxt av tall skall främjas. Länsstyrelsen anser att tallen, tillsammans med boken, gynnar områdets naturvärden och karaktär mer än granen. Därför bör en återväxt av tall och bok främjas på granens bekostnad.

I reservatsföreskrifterna A, som innebär inskränkningar i rätten att använda mark- och vattenområden i naturreservatet, har följande tillägg gjorts. Utan Länsstyrelsens tillstånd är det förbjudet att föra bort stående död eller liggande död ved av lövträd eller tall, grövre än 40 cm, från reservatet. Länsstyrelsen anser att detta innebär en förenkling av hanteringen av fällda lövträd eller tallar grövre än 40 cm. Tidigare behövdes en dispens från föreskrifterna sökas. Nu räcker det istället med Länsstyrelsens medgivande.

I reservatsföreskrifterna B, som innebär en skyldighet för markägare och innehavare av särskild rätt till marken att tåla visst intrång, har följande ändrats i förhållande till remissens text. Följande intrång skall tålas: gallring och röjning, igenläggning av rotvältor, bortplockning av avverkningsrester samt iordningställande av mindre parkeringsplats, förutom de övriga punkterna som nämnts i remissen. Ändringarna är gjorda för att på ett bättre sätt innefatta skötselplanens åtgärder. Länsstyrelsen har inte tagit ställning till om en parkeringsplats skall anläggas i reservatet. Midingsbråte naturreservat är litet, och ligger ej nära några tätorter, vilket gör att det sällan besöks. Behovet av en parkering bedöms därför som litet. Länsstyrelsen vill dock genom skrivningen i föreskrifterna, hålla möjligheten öppen för att anlägga en parkering om olika skäl framkommer att en sådan behövs.

BESLUT

Datum  
2007-05-09

Ärendenummer  
511-8313-05

Länsstyrelsen anser att skötselåtgärderna enligt skötselplanen lämpligast utförs av förvaltaren som har resurser och erfarenheter av liknande skötsel.

Länsstyrelsen har fört in de flesta av Skogsstyrelsens synpunkter på beslutet samt skötselplanen. Ris mm får föras ut ur reservatet men grövre träd än 40 cm av löv och tall skall ligga kvar. Länsstyrelsen anser att ett täktförbud skall finnas med i reservatets föreskrifter eftersom en eventuell täkt, på ett oacceptabelt sätt, skulle påverka områdets trädvärden och upplevelsen av dessa. Det finns vidare inget krav på att strövstigar skall anordnas i reservatet. Länsstyrelsen anser att reservatet är så litet och så sällan besökt att behovet av markerade stigar inte finns. På grund av sitt geografiska läge och sin lilla areal är inte naturreservatet Midingsbråte något välbesökt reservat. Länsstyrelsen anser för närvarande därför inte att det finns något behov av någon parkering. Trafiken till och från reservatet är också mycket liten och därigenom finns det heller inget skäl för staten att bidra till vägunderhållet. Om behov uppstår får frågan tas upp i särskild ordning.

Länsstyrelsen anser, vid en intresseprövning enligt 7 kap 25 § miljöbalken, att reservatsföreskrifternas utformning innebär en rimlig balans mellan de värden som skall skyddas och det intrång detta innebär för enskilds rätt att använda mark och vatten. Beslutet är förenligt med miljöbalkens mål i 1 kap. 1 § och bestämmelserna om hushållning med mark och vatten i 3 och 4 kapitlen miljöbalken samt med översiktsplanen för Tingsryds kommun.

Midingsbråte har sammantaget stora naturvärden. Ändamålsenliga ändringar av beslutet och den gamla skötselplanen, förstärker möjligheterna att bevara och vidareutveckla områdets naturvärden.

#### FÖRORDNANDE OM KUNGÖRELSEDELGIVNING

Länsstyrelsen förordnar, med stöd av 16 § delgivningslagen (1970:428) jämfört med 27 § förordning (1998:1252) om områdesskydd enligt miljöbalken mm, att delgivning av detta beslut skall ske genom kungörelse. Kungörelsen skall inom 10 dagar införas i

BESLUT

Datum  
2007-05-09

Ärendenummer  
511-8313-05

tidningen Smålandsposten. Delgivningen skall anses ha skett på tionde dagen efter dagen för detta beslut, förutsatt att kungörelsen inom den tiden införts i ovan nämnda tidningar.

Beslutet hålls tillgängligt på Länsstyrelsen, Kungsgatan 8, Växjö.

#### HUR MAN ÖVERKLAGAR

Detta beslut kan överklagas genom skrivelse till regeringen. Överklagandet skall dock skickas in till Länsstyrelsen i Kronobergs län, 351 86 VÄXJÖ. Länsstyrelsen måste ha fått överklagandet senast den 4 juni 2007, annars kan inte regeringen pröva överklagandet. Se bilaga 7.

Överklagandet bör innehålla följande:

- Hänvisning till detta beslut, dnr 511-8313-05
- Vad som skall ändras
- Namnteckning, namnförtydligande och adressuppgifter
- Eventuella handlingar som stöder överklagandet

#### UPPLYSNINGAR

Beslut i ärendet har fattats av tillförordnad landshövding Claes Sjöblom

I handläggningen av ärendet, i vilket naturvårdshandläggare Erik Brimse varit föredragande, har även tillförordnat länsråd Lennart Johansson, miljövårdsdirektören Carl-Philip Jönsson, funktionsansvarig för naturvård Elisabet Ardö samt chefsjurist Lena Stjernqvist deltagit.

Claes Sjöblom

Erik Brimse

BESLUT

Datum  
2007-05-09

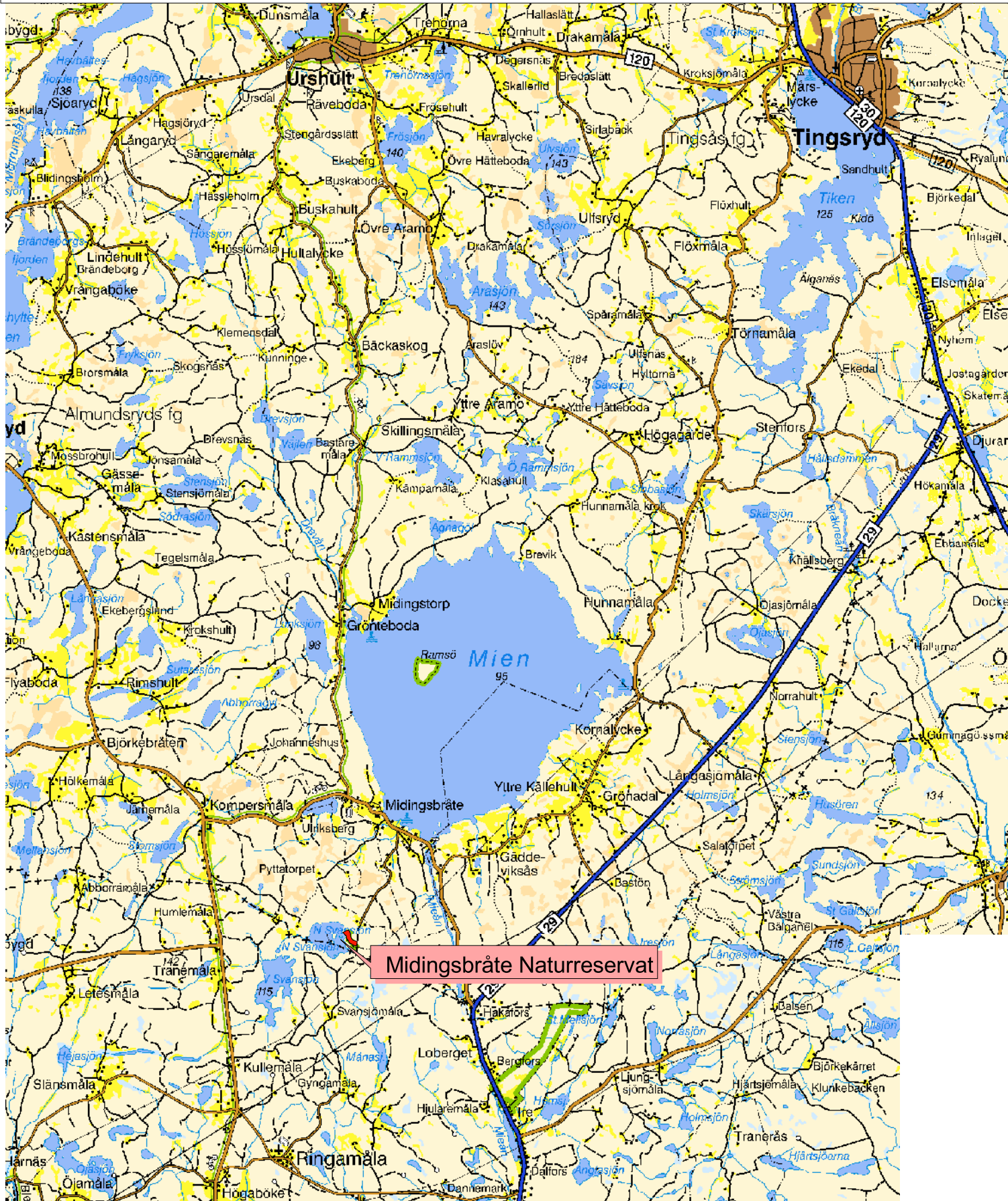
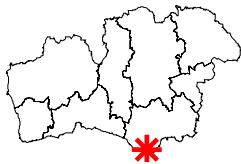
Ärendenummer  
511-8313-05

Delgivningssätt

Beslutet skall kungöras i länets författnings-samlingar samt i ortstidning.

BILAGOR

1. Översiktskarta
2. Beslutskarta
3. Skötselplan inklusive karta
4. Lantmäteriets tekniska gränsbeskrivning
5. Konsekvensutredning
6. Miljöbalkens regler om naturreservat
7. Hur man överklagar
8. Sändlista



Midingsbråte Naturreservat



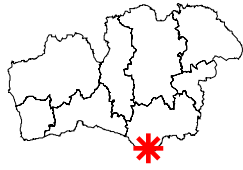
## Naturreservatet Midingsbråte








Datum: 2007-05-09

Dnr: 511-8313-05

Fastighetskartan som kartbakgrund

Skala: 1:10000



-  Midingsbråte naturreservat
-  Yttergräns naturreservat
- Fastighetsgränser linjer
  -  Länsgräns
  -  Kommungräns
  -  Traktgräns
  -  Fastighetsgräns
  -  Fastighetsstrand

0 200 400 600 Meter

