

LÄNSSTYRELSEN
Örebro län
Planeringsavdelningen
Naturvårdsenheten
Byrådirektör Per Olov Führ

BESLUT
1979-03-23

Registernummer T 127
11.1211-2472-78

Bildande av naturreservatet Skåle i Hallsbergs kommun

Beskrivning av reservatet

Reservatets benämning: Naturreservatet Skåle

Kommun: Hallsberg

Socken: Hallsberg

Fastighet: Hamra 2:1

Lägesbeskrivning: Reservatet är beläget invid östra delen av sjön Tisaren ca 10 km sydost Hallsberg och 10 km sydväst Pålsboda. Reservatet ligger inom topografiska kartbladet 095 3 (9F Finspång NV) och ekonomiska kartbladet 095 83 (9F 8d Skogaholm) samt har tyngdpunktskoordinaterna $x=6542200$ m, $y=1466000$ m.

Gränser: Reservatets gränser redovisas på bifogade karta i skala 1:10 000. I nordväst sammanfaller gränsen med gränsen mellan land- och vattenområdet vid normalvattenstånd i Tisaren. I övrigt är gränsen uppdragen inom fastigheten Hamra 2:1 med stöd av topografi samt av markslags- och vegetationsgränser.

Areal: Ca 103 ha

Naturvårdsförvaltare: Skogsvårdsstyrelsen i samråd med markägaren.

Markägare: Hasselfors Aktiebolag, 690 33 Hasselfors.

Ärendets handläggning: Med anledning av att Skåleområdet upptagits som ett område av riksintresse i den fysiska riksplaneringen har förslag till bildande av naturreservat väckts av länsstyrelsen efter samråd med kommunen och markägaren. Med ledning av en inventering av området som utförts av Gunnar Hallin har förslag till avgränsning, föreskrifter och skötselplan utarbetats inom länsstyrelsen i samråd med kommunen och markägaren. Förslagen har varit föremål för remissbehandling. Hallsbergs kommun, statens naturvårdsverk och lantbruksnämnden i Örebro län har därvid tillstyrkt reservatbildningen. Nikolai kyrkoråd i Örebro har i egenskap av arrendator inom reservatområdet framför önskemål om ändringar i skötselplanen, men i övrigt inte motsatt sig reservatbildningen. Länets skötselråd har behandlat och tillstyrkt skötselplanen.

Efter förhandlingar mellan länsstyrelsen och markägaren har ett avtal träffats om ersättning för det intrång i markanvändningen som reservatbildningen kan komma att medföra. Avtalet har godkänts av statens naturvårdsverk.

1979-03-23

11.1211-2472-78

Grund för beslutet

Reservatet är beläget i anslutning till den östvästliga förkastning som i söder avgränsar sjön Tisaren och som mot öster sträcker sig in i Södermanland. Höjdpunkt Skåleklint som ingår i reservatet är en del av förkastningen, men skild från dess huvuddel genom den s k Skålesänkan, som är en delvis uppodlad dalgång med sedimentjordar. På Skåleklints nordsluttning finns ett flertal mäktiga klapperstensvallar nära högsta kustlinjen. En del av Tisarens strandpartier ingår i reservatet, bl a ett flertal sandstränder.

Uppå Skåleklint och i bergets sydvästbrant finns flera mindre gruvhål där järnmalm tidigare brutits, fornlämningar nr 24 och 32-36 i Hallsbergs socken. Norrut från gruvorna löper den forna Malmvägen. Nere i Skålesänkan finns lämningar efter en järnframställningsplats i form av slaggvarp, fornlämning nr 31 i Hallsbergs socken. Fornlämningarna är skyddade enligt fornminneslagen.

I den fysiska riksplaneringens programskede har Skåleområdet tagits upp som ett område av riksintresse för den kulturellt vetenskapliga naturvården med förslag om att områdets naturvården skulle säkerställas genom bildande av naturreservat.

Syftet med reservatbildningen är att bevara områdets naturmiljö, med särskilt beaktande av odlingslandskapet och floran, samt att underlätta allmänhetens möjligheter att på ett för naturmiljön skonsamt sätt vistas inom området och uppleva dess särprägel.

Med stöd av 7 § naturvårdslagen förklarar länsstyrelsen det område som utmärkts på bifogade karta som naturreservat.

Reservatföreskrifter

För att trygga ändamålet med reservatet förordnar länsstyrelsen med stöd av 8-10 §§ naturvårdslagen samt 9 § naturvårdsförordningen att nedan angivna föreskrifter samt vård- och förvaltningsbestämmelser skall gälla beträffande området.

A. Föreskrifter jämlikt 8 § naturvårdslagen angående inskränkning i markägares och annan sakägares rätt att förfoga över fastighet inom reservatet

Utöver föreskrifter och förbud i andra lagar och författningar skall förbud gälla att

1. - bedriva täkt eller annan verksamhet som förändrar områdets topografi, yt- eller dräneringsförhållanden, som att spränga, muddra, schakta, dika, dämna eller utfylla.

1979-03-23

11.1211-2472-78

2. - anordna upplag annat än tillfälligt i samband med områdets skötsel.
3. - anlägga väg, stig eller parkeringsplats.
4. - framdra mark- eller luftledning.
5. - uppföra helt ny byggnad eller annan anläggning samt att utan länsstyrelsens tillstånd ändra byggnad till det yttre eller för att tillgodose ett annat ändamål än det vartill den tidigare varit använd.
6. - uppföra stängsel eller hägnader annat än för områdets skötsel.
7. - inplantera för området främmande växt- eller djurarter.
8. - avverka eller utföra annan skogsvårdande åtgärd utöver vad som anges i fastställd skötselplan eller att vid avverkning använda annat än den för mark och vegetation skonsammaste av praktiskt tillämpbara drivningsmetoder.
9. - plantera skog på åker- och betesmarker.
10. - använda kemiska bekämpningsmedel.

Nämnda förbud skall inte utgöra hinder för anläggande av de serviceanordningar som redovisas i fastställd skötselplan eller för avverkning och utforsling av skogsprodukter enligt denna plan.

B. Föreskrifter jämlikt 9 § naturvårdslagen angående markägares och annan sakägares skyldighet att tåla visst intrång

Markägare och innehavare av särskild rätt till marken förpliktas tåla att de åtgärder vidtages inom området som framgår av bifogat förslag till skötselplan, daterad 1978-10-12.

C. Föreskrifter jämlikt 10 § naturvårdslagen om vad allmänheten har att iakttaga inom reservatet

Utöver föreskrifter och förbud i andra lagar och författningar skal förbud gälla att

1. - göra åverkan på mark eller växtlighet.
2. - plocka blommor eller eljest genom plockning eller uppgrävning skada örter eller lavar.
3. - framföra motordrivet fordon annat än på genomfartsvägen samt tillfartsvägar till parkeringsplatserna.

1979-03-23

11.1211-2472-78

4. - parkera bil, uppställa hus- eller släpvagn samt att tälta annat än på särskilt anvisade platser och där under högst två rätter i rad.
5. - rida.
6. - göra upp öppen eld annat än på särskilt anvisade platser.
7. - anbringa tavla, plakat, affisch, skylt, inskrift eller därmed jämförlig anordning.
8. - på ett störande sätt använda radioapparat, grammofon, bandspelare, musikinstrument e dyl.

D. Bestämmelser jämlikt 9 § naturvårdskungörelsen om vård och förvaltning

1. Syftet med vården och förvaltningen är att bevara områdets naturmiljö, med särskilt beaktande av odlingslandskapet och florran, samt att underlätta allmänhetens möjligheter att på ett för naturmiljön skonsamt sätt vistas inom området och uppleva dess särprägel. Skötseln av skogen skall anpassas till denna målsättning.
2. Länsstyrelsen meddelar föreskrifter om vården av reservatet genom att fastställa bifogade skötselplan.
3. Reservatet skall utmärkas i enlighet med av statens naturvårdsverk utfärdade anvisningar.
4. Reservatet förvaltas i naturvårdshänseende av skogsvårdsstyrelsen i samråd med markägaren och kommunen. Markägaren svarar i första hand för de delar av skötseln som berör skogs- och jordbruket. Skogsvårdsstyrelsen biträder samt svarar för iordningställande och underhåll av vandringsleder och övriga serviceanordningar. Kommunen svarar för sop- och latrinhämtning enligt avtal med förvaltaren. Vid förvaltningen skall samråd även ske med länsstyrelsen, länets skötselråd samt statens naturvårdsverk.

Beslut i detta ärende har fattats av styrelsen. I beslutet deltog landshövding Harald Aronsson jämte ledamöterna Rolf Vinthagen, David Jonasson, Erik Persson, Gustaf Persson, Sigrid Lekberg, Sven Jansson, Leif Hols, Lennart Engström, Thorsten Axelson, Bert Henning och John Jansson.

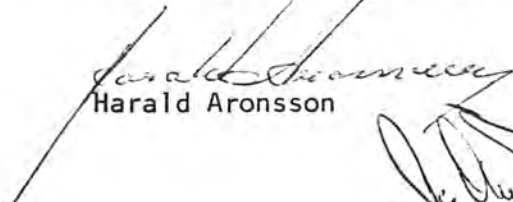
1979-03-23


11.1211-2472-78

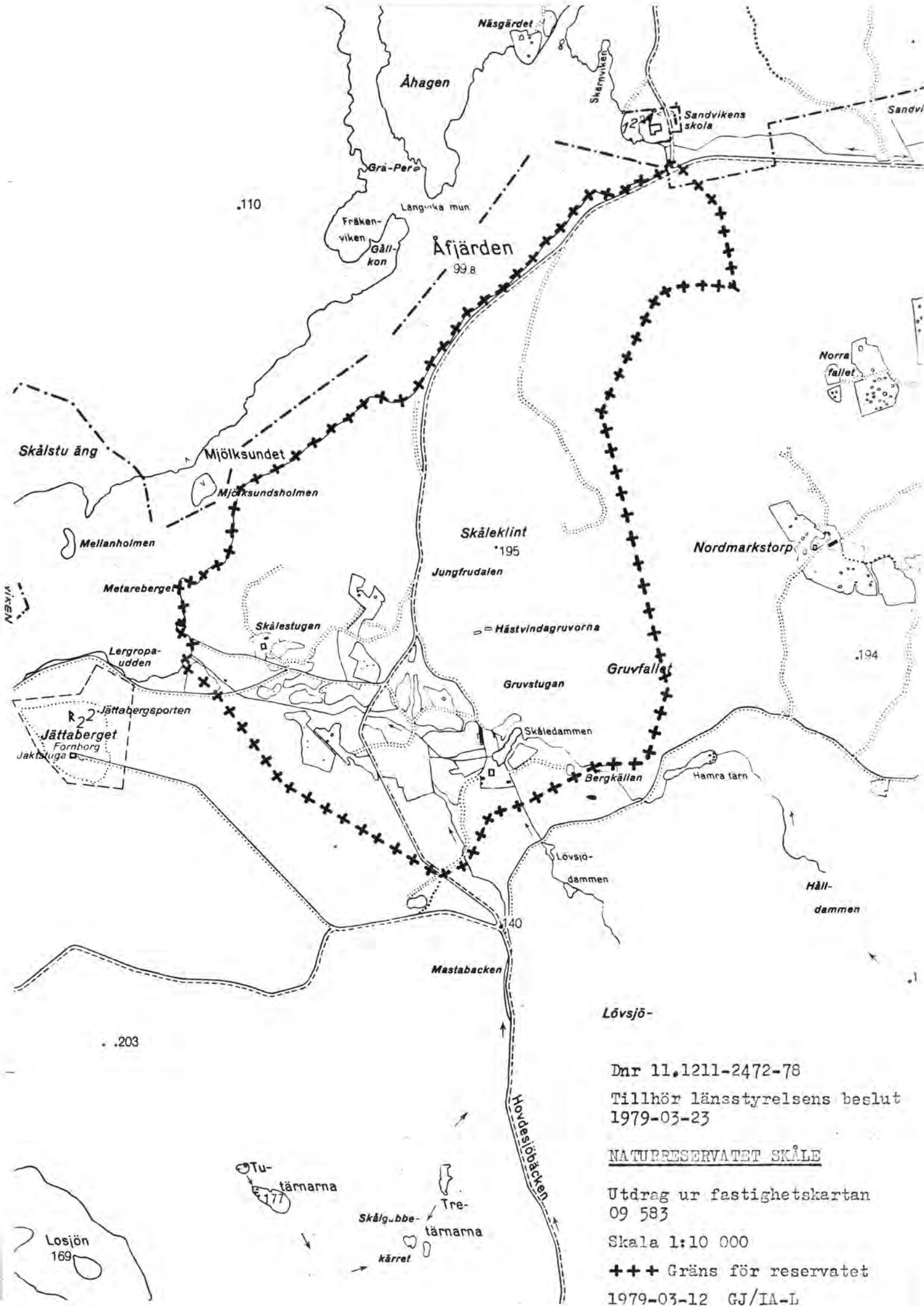
I den slutliga handläggningen deltog även länsråd Ove Sundelius, förste länsassessor Nils Hakelier, länsarkitekt Bennert Johnsson, överlantmätare Håkan Zetterberg, naturvårdsdirektör Ingvar Hallberg, länsantikvarie Olle Lindqvist samt byrådirektör Per Olov Führt, föredragande.

./.

Besvärshänvisning (jordbruksdepartementet) enligt bilaga.


Harald Aronsson


Per Olov Führt



Dnr 11.1211-2472-78

Tillhör länsstyrelsens beslut
1979-03-23

NATURRESERVATET SKÅLE

Utdrag ur fastighetskartan
09 583

Skala 1:10 000

+++ Gräns för reservatet

1979-03-12 GJ/IA-L

BESVARSHÄNVISNING

Den som vill klaga över länsstyrelsens beslut skall göra det skriftligen genom besvär hos regeringen,jordbruksdepartementet.....

Besvärshandling skall ha kommit in till departementet inom den tid som markerats med kryss

- tre veckor från den dag då klaganden fått del av beslutet
- tre veckor från dagen för beslutet
- två månader från den dag då klaganden fått del av beslutet
- två månader från dagen för beslutet
-

Upplysningar

I besvärshandling anges

- 1 klagandes namn, personnummer, postadress och telefonnummer
- 2 beslut som överklagas (dag för beslutet och diarienummer)
- 3 vilken ändring som yrkas i länsstyrelsens beslut
- 4 vad som åberopas till stöd för ändringsyrkande

DEPARTEMENTENS POSTADRESSER

Arbetsmarknadsdepartementet
 Finansdepartementet
 Industridepartementet
 Justitiedepartementet
 Kommundepartementet
 Utbildningsdepartementet

Fack
 103 10 STOCKHOLM

Bostadsdepartementet
 Försvarsdepartementet
 Handelsdepartementet
 Jordbruksdepartementet
 Kommunikationsdepartementet
 Socialdepartementet

Fack
 103 20 STOCKHOLM

Sändlista har ej scannats