

Dunkelhallaåns
uttiopp

Markerad zon utgör område där
restriktion mot alkoholföräring
gäller enligt 15 §.

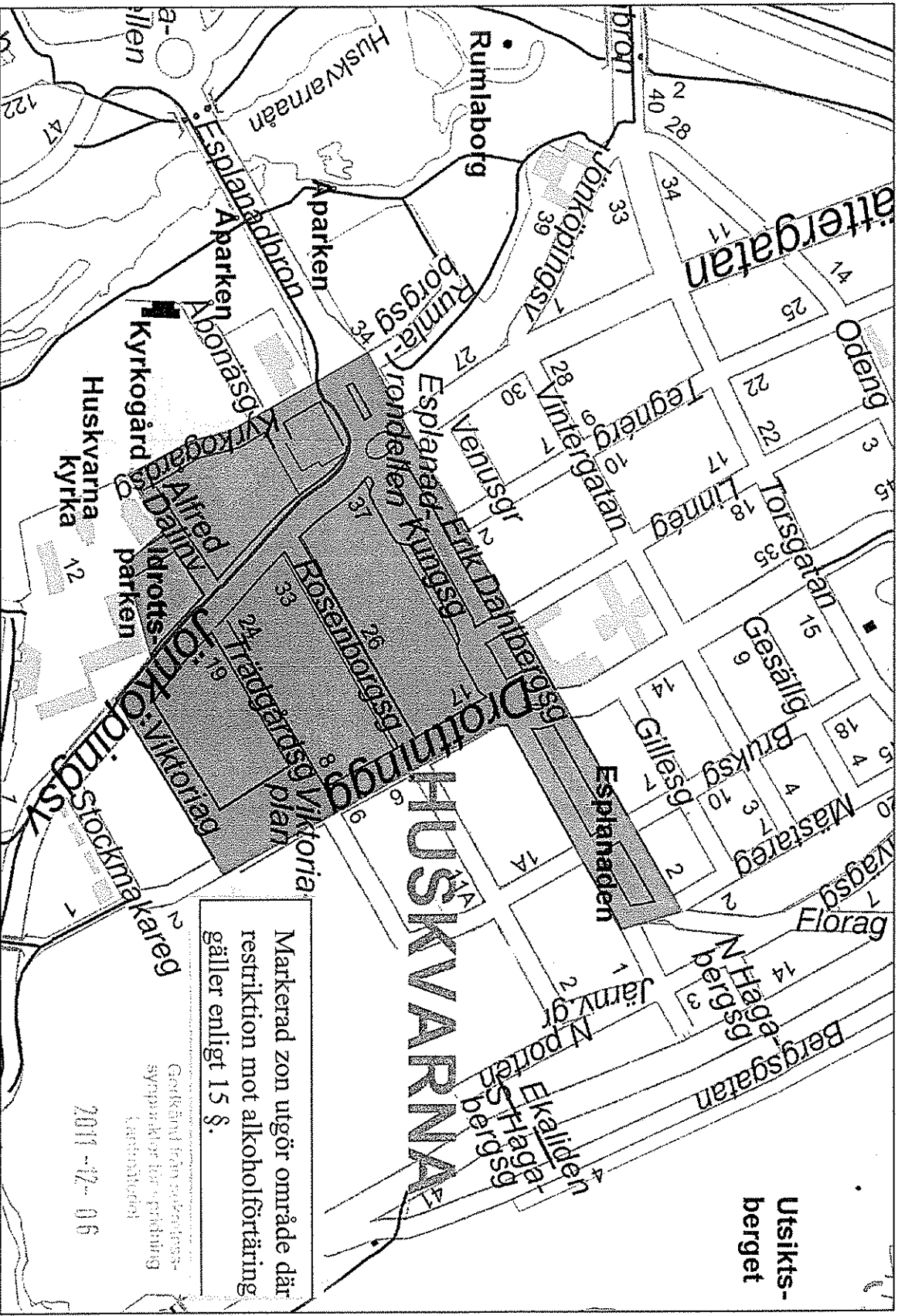
2011-02-06

Geografiska avdelningen
Svevia, SVEVIA-Regionen
Länsmännen

Undergångens
västra brofäste

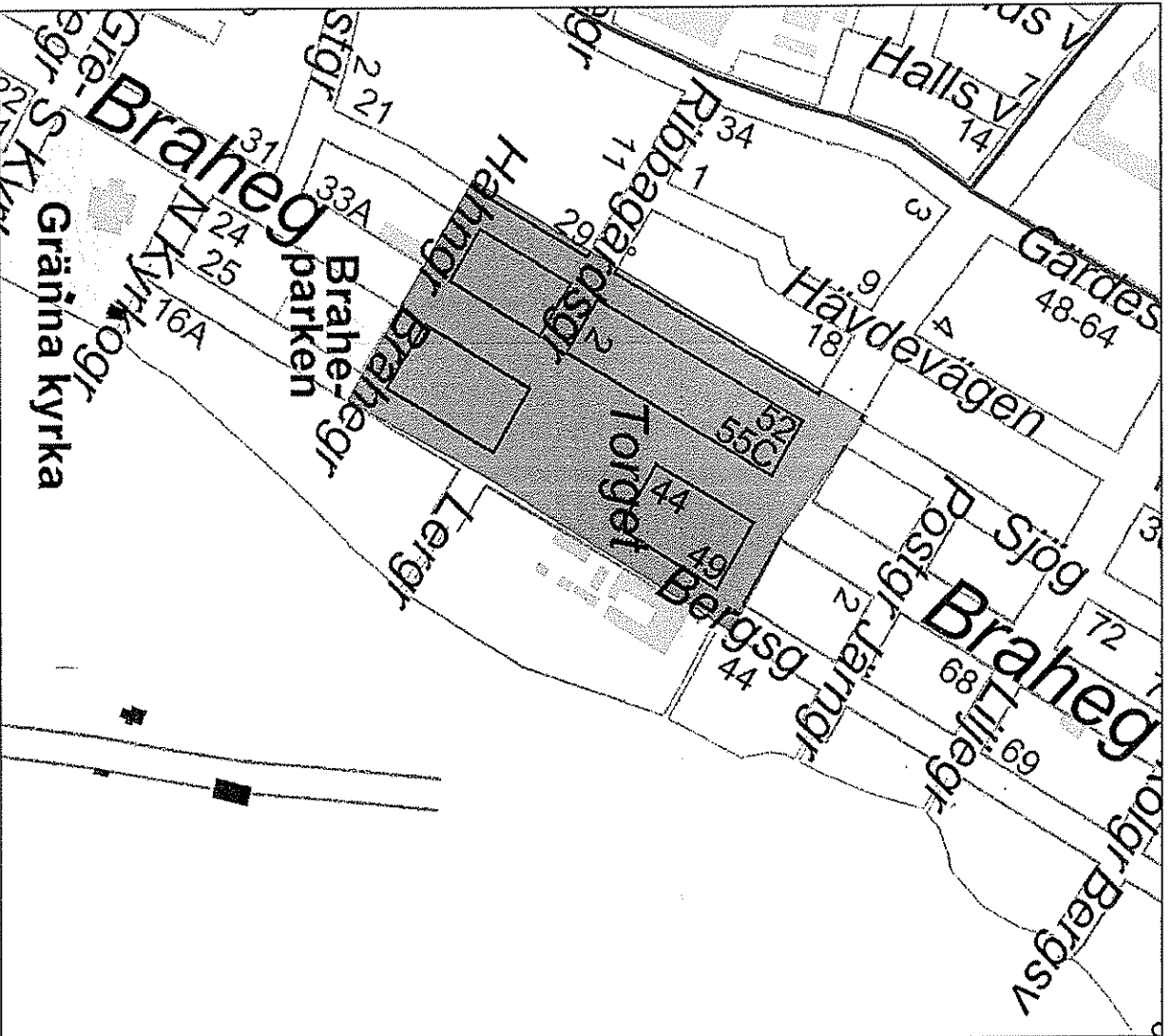
Jönköpings tätort

15 §. Bilaga 1



Huskvarna tätort

15 §. Bilaga 2



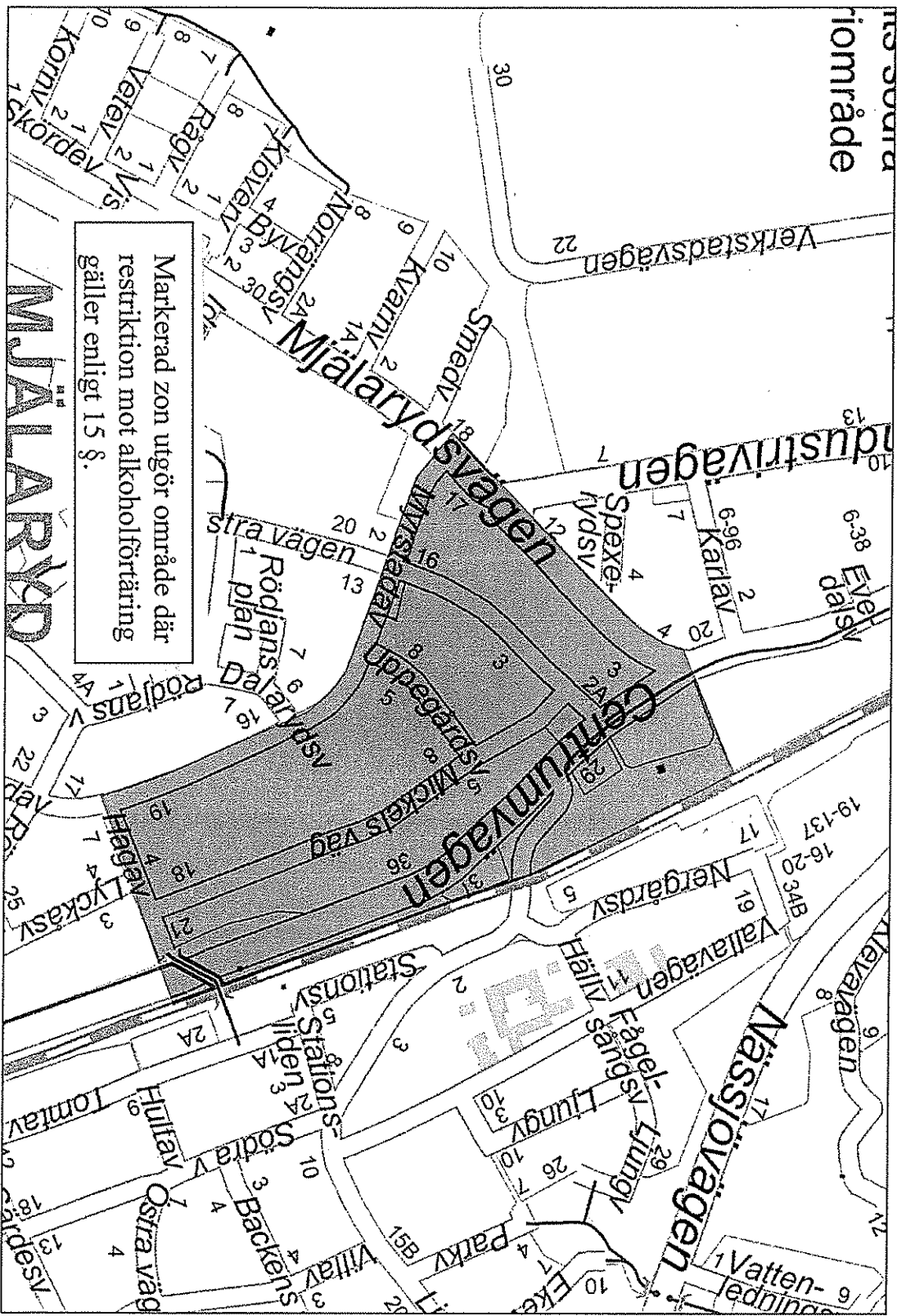
Grupp 5 med från serverings-
sympotakter för öppning
Länstingsrådet

2011-12-06

Markerad zon utgör område där
restriktion mot alkoholföräring
gäller enligt 15 §.

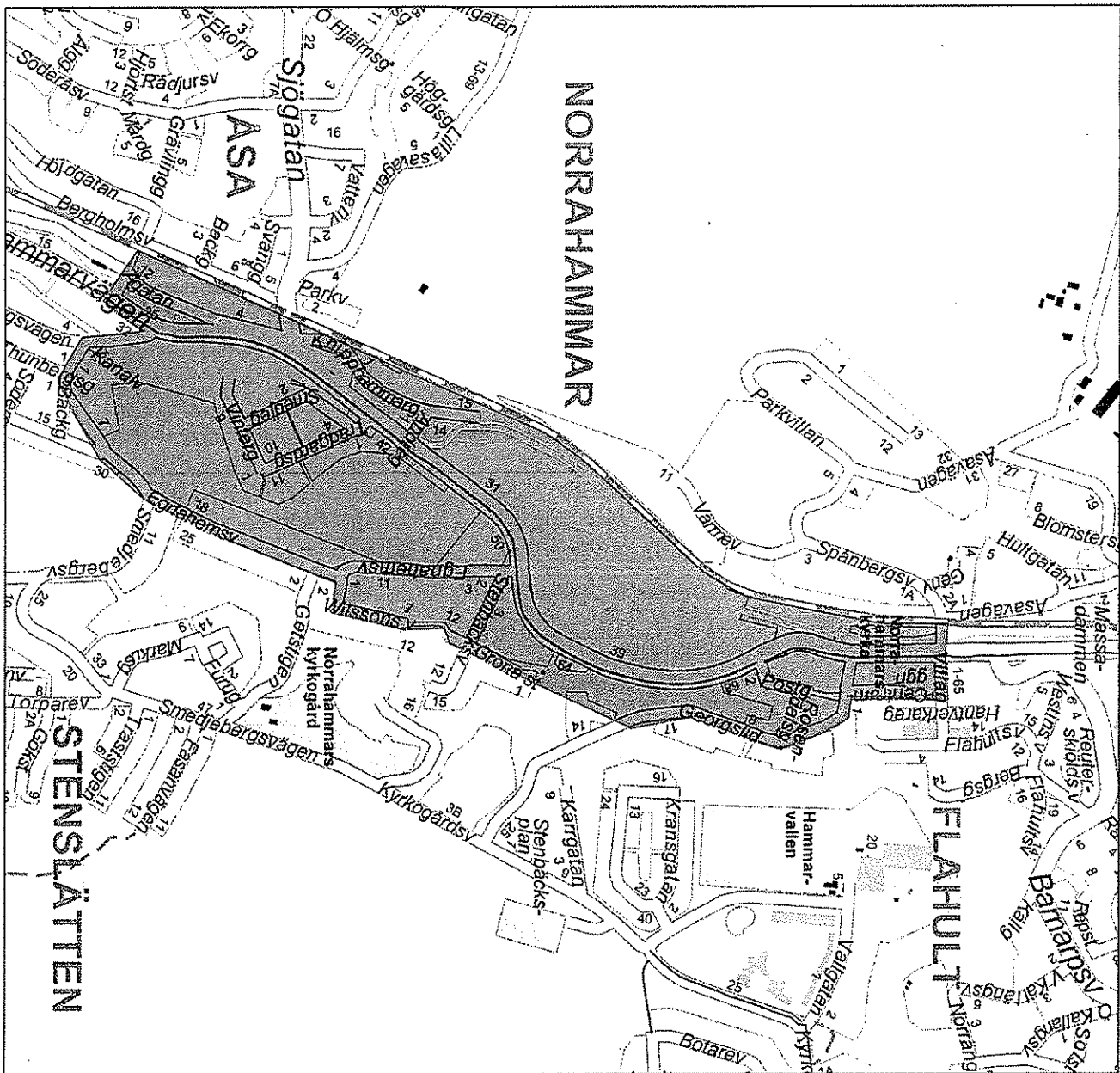
Gränna tätort

15 §. Bilaga 3



Tenhults tätort

15 §. Bilaga 4

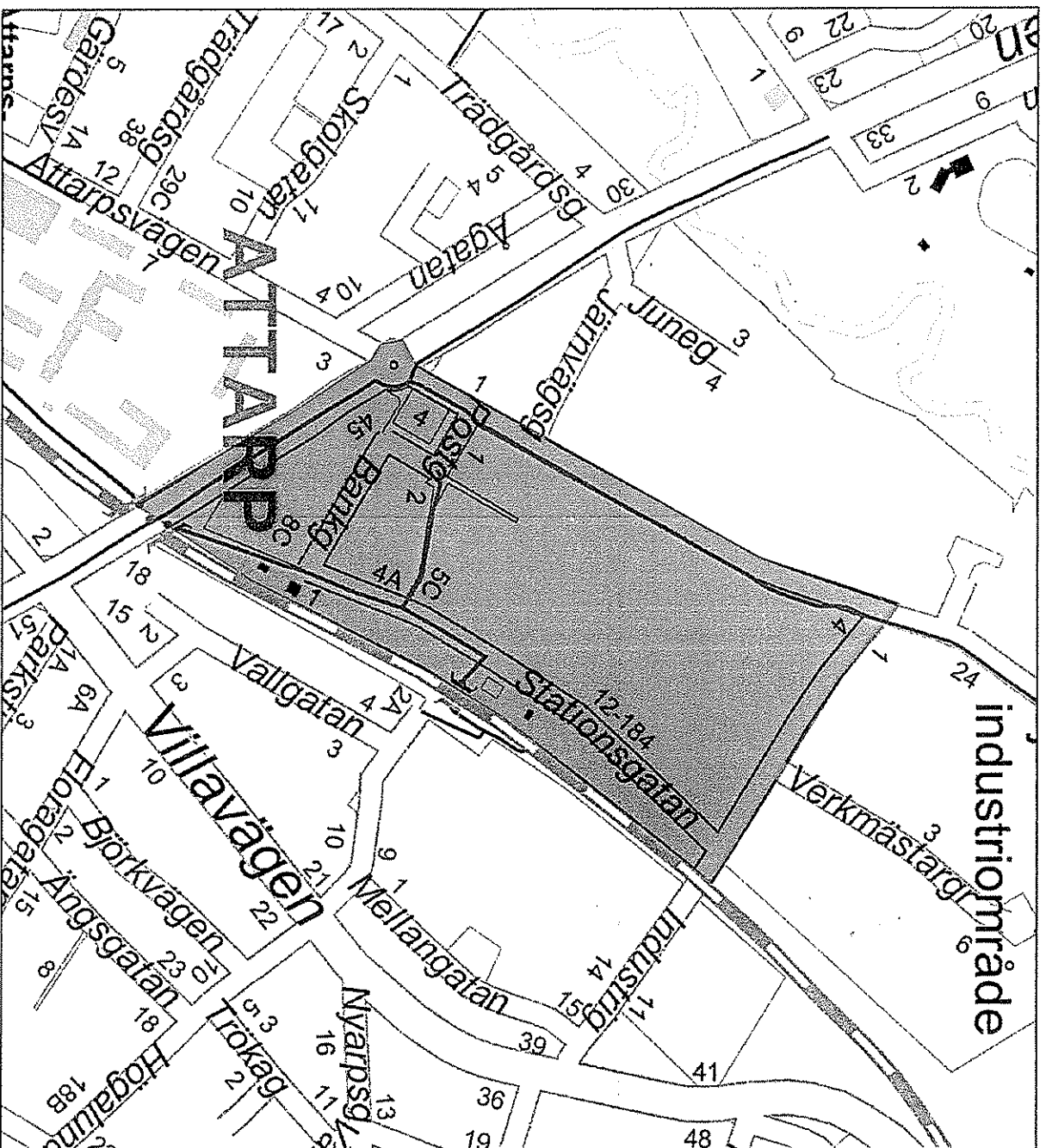


Markerad zon utgör område där
 restriktion mot alkoholföräring
 gäller enligt 15 §.

Norra Hammars tätort

15 §. Bilaga 5

Gruppens beslut om alkoholföräring
 2011-07-06



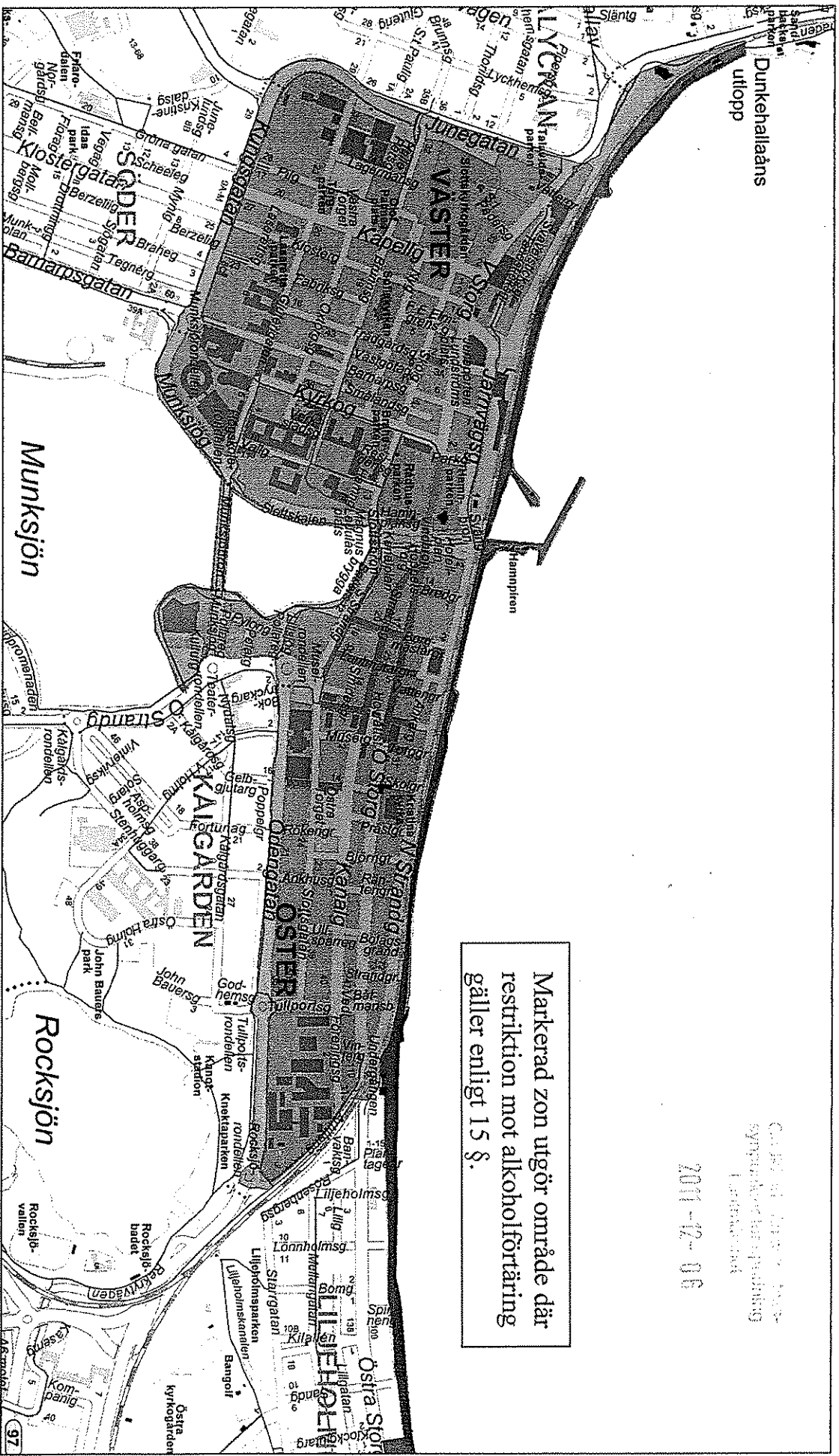
Geografiska institutet
 Sveriges tekniska högskolan
 Linnéuniversitetet

2013-12-06

Markerad zon utgör område där
 restriktion mot alkoholförtäring
 gäller enligt 15 §.

Bankeryds tätort

15. Bilaga 6



Dunkelhallaåns
utlopp

Munksjön

Rocksjön

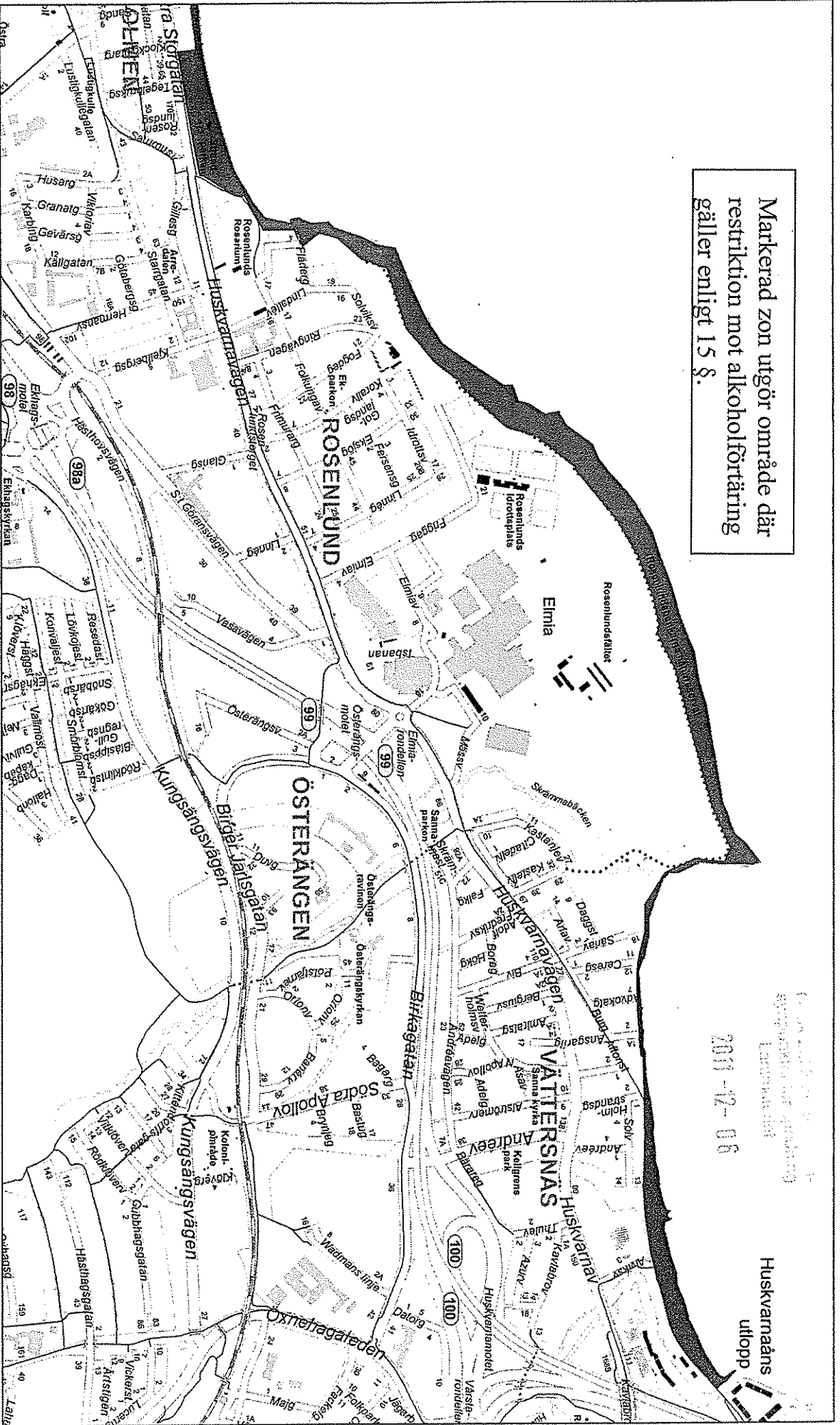
Markerad zon utgör område där
restriktion mot alkoholförtäring
gäller enligt 15 §.

Carta et Tabula
Svevika
2011-12-06

Vätterns strandområde. Jönköpings tätort

15 §. Bilaga 7

Markerad zon utgör område där
restriktion mot alkoholförtäring
gäller enligt 15 §.



1:100000
Sjunde upplagan
Lantmäteriet
2011-12-06

Huskvarnäs
utlopp

Vätterns strandområde. Jönköpings tätort

Forts. 15 §. Bilaga 7