


Jönköpings läns författningssamling

Länsstyrelsen

ISSN 0347-1551



Sammanställning över allmänna vägar m.m. inom Jönköpings län;

06 FS 2008:24

Saknr Ö10/08

Utkom från trycket
den 27 mars 2008

beslutade den 19 mars 2008
(258-518-08)

I enlighet med 13 kap. 1 § trafikförordningen (1998:1276) har Länsstyrelsen upprättat följande sammanställning över allmänna vägar och andra viktigare vägar samt bärighetsklasser och vissa lokala trafikföreskrifter inom Jönköpings län.

BENGT JOSEFSSON

Rolf Johansson

I sammanställningen redovisas:

I. Allmänna föreskrifter och upplysningar	2
II. Förteckning över riksvägar och länsvägar med bärighetsklasser	6
III Förteckning över ej numrerade kommunala gator och vägar som är upplåtna för bärighetsklass 1	38
IV. Vissa lokala trafikföreskrifter m.m.	42

Bilageförteckning:

A. Tabell: Högsta tillåtna bruttovikter på väg med bärighetsklass 1 (BK1)...	46
B. Tabell: Högsta tillåtna bruttovikter på väg med bärighetsklass 2 (BK2)...	48
C. Tabell: Högsta tillåtna bruttovikter på väg med bärighetsklass 3 (BK3) ..	49
D. Turlista: Färjeleden Sunnaryd-Bolmsö	50
E. Karta: Planskilda trafikplatser	52
F. Karta: Förbud mot transport av farligt gods i Tranås	63
G. Telefonförteckning	64

I. Allmänna föreskrifter och upplysningar

På vägar som inte är enskilda får enligt 12 § trafikförordningen (1998:1276) motordrivna fordon eller därtill kopplade fordon föras endast om de värden för respektive bärighetsklass som anges nedan inte överskrids.

1. Axeltryck

	BK1	BK2	BK3
a) Axel som inte är drivande	10 ton	10 ton	8 ton
b) Drivande axel	11,5 ton	10 ton	8 ton

2. Boggitryck

	BK1	BK2	BK3
a) Avståndet mellan axlarna är mindre än 1,0 meter	11,5 ton	11,5 ton	11,5 ton
b) Avståndet mellan axlarna är 1,0 meter eller större men inte 1,3 meter	16 ton	16 ton	12 ton
c) Avståndet mellan axlarna är 1,3 meter eller större men inte 1,8 meter	18 ton	16 ton	12 ton
d) Avståndet mellan axlarna är 1,3 meter eller större men inte 1,8 meter och drivaxeln är försedd med dubbelmonterade hjul och luftfjädring eller likvärdig fjädring, eller drivaxlarna är försedda med dubbelmonterade hjul och vikten överstiger inte 9,5 ton på någon av axlarna	19 ton	16 ton	12 ton
e) Avståndet mellan axlarna är 1,8 meter eller större	20 ton	16 ton	12 ton

3. Trippelaxeltryck

	BK1	BK2	BK3
a) Avståndet mellan de yttre axlarna är mindre än 2,6 meter	21 ton	20 ton	13 ton
b) Avståndet mellan de yttre axlarna är 2,6 meter eller större	24 ton	22 ton	13 ton

4. Bruttovikt av fordon och fordonståg

	BK1	BK2	BK3
a) Fordon på hjul	Bil. A	Bil. B	Bil. C
b) Fordon på band eller medar	18 ton	18 ton	18 ton

Vägverket får föreskriva att fordon eller fordonståg får föras trots att de värden som ges i första stycket överskrids. Föreskrifterna skall vara förenade med sådana villkor att trafiksäkerheten inte äventyras.

På vägar som inte är enskilda får enligt 13 § trafikförordningen fordonståg föras endast om de värden som anges nedan för avståndet mellan den första axeln på ett tillkopplat fordon och den sista axeln på fordonet som det är kopplat till inte underskrids.

	BK1	BK2	BK3
a) båda axlarna är enkelaxlar	3 meter	3 meter	3 meter
b) den ena axeln är en enkelaxel och den andra ingår i en boggi eller trippelaxel	3 meter	4 meter	4 meter
c) axlarna ingår i var sin boggi	4 meter	4 meter	4 meter
d) den ena axeln ingår i en boggi och den andra i en trippelaxel eller båda i en trippelaxel	5 meter	-	-

Om inte annat har föreskrivits tillhör en allmän väg bärighetsklass 1 (BK1) och övriga vägar som inte är enskilda bärighetsklass 2 (BK2).

Ett fordonståg får dock föras på sådan väg som avses i första stycket om vikten för varje möjlig kombination av axlar inom fordonståget understiger högsta tillåtna bruttovikt för motsvarande avstånd mellan första och sista axeln enligt bilaga A, B och C. Vid jämförelse med bilaga A skall de värden som anges för släpvagnar gälla, om den tillåtna bruttovikten därigenom blir högre.

Vägverket får föreskriva att fordonståg får föras trots att de värden som anges i första och andra styckena underskrids. Föreskrifterna skall vara förenade med sådana villkor att trafiksäkerheten inte äventyras.

Enligt 14 § trafikförordningen får trots bestämmelserna i 12 § 4 och 13 § samt i bilaga A i sammanställningen fordon och fordonståg som huvudsakligen används i internationell trafik föras på vägar med bärighetsklass 1 om följande längdmått och bruttovikter inte överskrids.

1. 26 ton för treaxligt motorfordon
2. 38 ton för fyraxligt fordonståg
3. 40 ton för fem- eller sexaxligt fordonståg
4. 44 ton för treaxligt motorfordon med två- eller treaxlig påhängsvagn vid transport av 40 fots ISO-container
5. 16,5 meter för bil med påhängsvagn
6. 18,75 meter för bil med släpvagn.

Belastningsklass för de de vägar som inte är enskilda vägarna framgår av förteckning II och III och även av karta över länet som hjälpmedel, bil D, på vilken de olika belastningsklasserna markerats med färger.

Ytterligare informationer om vilka bärighetsklasser som gäller kan lämnas av vägverkets länskontor, kommun, polis. Se telefonförteckning bilaga H.

Tillfälliga ändringar av tillåten belastning

Vägverket Region Sydöst kan med stöd av 10 kap. 14 § andra stycket 2 c trafikförordningen (1998:1276) till följd av bl.a. tjällossning begränsa tillåten belastning eller tillfälligt stänga av en väg för viss trafik. Sådan inskränkning tillkännages med vägmärken.

Från förbud enligt ovan kan undantag göras. För upplysningar om framkomlighet och bärighet ring Vägverkets trafikantinformationscentral, tfn. 0771 – 24 24 24 eller gå in på Vägverkets hemsida www.vv.se.

Vinterväg anlagd på is

För vinterväg anlagd på is, tillåts belastningar alltefter istjockleken. Sådan väg är dock under inga förhållanden tillåten för axeltryck överstigande 7 ton eller för bruttovikt överstigande 12 ton för fordon eller fordonståg.

Tillåten belastning och övriga lokala trafikföreskrifter för vinterväg på is tillkännages genom vägmärken.

Färjetrafik

Färjning sker enligt fastställda turlistor.

Vid storm, sjögång, ishinder eller av annan orsak kan av trafiksäkerhetsskäl efter tjänstgörande färjebefälhavares bedömning färjning inställas eller inskränkas ifråga om last, antal fordon eller antal passagerare.

Fordonshöjd

Vägport eller annat hinder där tillåten fordonshöjd understiger 4,5 m redovisas under II eller III. Sådan inskränkning tillkännages med vägmärken. Begränsad fordonshöjd uppgående till eller överstigande 4,5 m redovisas ej och utmärks ej heller med vägmärken.

Förbifart

Är förbifart anvisad genom vägmärken anges detta under II eller III. Förbifart är upplåten för minst samma axel-/boggityck och bruttovikt som gäller för den genomgående vägen.

Övrigt

I sammanställningen har endast medtagits vissa lokala trafikföreskrifter för riksvägar, länsvägar samt andra viktigare gator och vägar inom tätorten. Ytterligare upplysningar kan erhållas genom hänvändelse till vägverkets länskontor, kommun eller polisen. Denna sammanställning om vägar och vissa gällande lokala trafikföreskrifter kan beställas hos Länsstyrelsen i Jönköpings län, 551 86 Jönköping, tel 036-39 50 00.

II. Förteckning över riksvägar och länsvägar samt vissa för dessa gällande lokala trafikföreskrifter

Vägnr	Vägsträckning	BK1	BK2	BK3	Bgr *
E4	(Ljungby-) Kronobergs läns gräns vid Toftanäs-Värnamo (tpl Värnamo södra) (27)-Värnamo (tpl Värnamo norra) (127, E 4.17)-Klevshult (tpl Klevshult) (803)-Skillingaryd (tpl Skillingaryd södra) (152, 806)-Skillingaryd (tpl Skillingaryd norra) (846.02)-Vaggeryd (tpl Vaggeryd södra)-Vaggeryd (tpl Vaggeryd norra) (645)-Stigamo (tpl Stigamo) (30)-Hyltena (tpl Hyltena) (846.04)-Torsvik (tpl Torsvik) (661)-Jönköping (tpl Råslätt) (846)-Jönköping (tpl Ljungarum) (E4.01, 40, 47)-Jönköping (tpl Ryhov)-Jönköping (tpl A6) (E4.01)-Jönköping (tpl Ekhagen) (31, 33)-Jönköping (tpl Österängen)-Huskvarna (tpl Huskvarna södra)(132)-Huskvarna (tpl Huskvarna norra) (132.01)-Vättersmålen (tpl Vättersmålen) (990)-Gränna (tpl Gyllene Uttern) (993)-Gränna (tpl Gränna) (133, 993) – Östergötlands läns gräns vid Porsarp (-Mjölby) Motorväg: Kronobergs läns gräns vid Toftanäs-Östergötlands läns gräns vid Porsarp	X			
E4.01	Jönköping (tpl A6) (E4)-Odengatan- Ö Strandgatan-Munksjögatan-Munksjöbron-Munksjögatan-Barnarpsgatan-Jordbrovägen-S Infarten (cpl Ljungarum- tpl Ljungarum) (E4, 40, 47). Jönköpings kommun väghållare	X			
E4.17	Värnamo förbindelseväg mellan (tpl Värnamo norra) (E4, 127) och (151). Genom Värnamo: Nydalavägen-Plombohusplan. Värnamo kommun väghållare.	X			
25	(Ljungby-) Kronobergs läns gräns vid Malaberg-Kronobergs läns gräns vid Nyäng (-Växjö)	X			

*Bgr=Begränsningar (vägavsnitt för axelboggityck lägre än 8/12 ton.

Vägnr	Vägsträckning	BK1	BK2	BK3	Bgr*
26	(Halmstad-) Hallands läns gräns vid Skeppshult-Skeppshult (153)-Smålandsstenar (cpl 153)-Gislaved (tpl Gislaved södra) (582)-Gislaved (tpl Gislaved norra) (27)-Vik (151, 592)-N Unnaryd (156)-Skogsliden (40) Tpl Hedenstorp (40,47, 658)-Åsen (tpl Åsen) (47, 673.01, 673.02)-Månseryd (tpl Månseryd) (47, 195, 653)-Mullsjö (cpl 47, 185, 1789)-Slättäng (47)-Västra Götalands läns gräns vid Nydala (-Mariestad) (Vägvisas gemensamt med väg 40 tpl Hedenstorp-Jönköpings centrum-Hedenstorp)	X			
27	(Växjö-) Kronobergs läns gräns vid Gölsjö-Rydaholm (tpl Rydaholm) (698)-Värnamo (tpl Värnamo södra) (E4)-Värnamo (tpl Nöbbele) (151, 606)-Värnamo (tpl Mossle) (558)-Värnamo (tpl Sörsjö) (561, 153)-Bredaryd (cpl 153)-Bredaryd (tpl Bredaryd) (152)-Gislaved (tpl Gislaved norra) (26)-Västra Götalands läns gräns vid Grönhult (-Borås) Genomfart: GISLAVED Anderstorpsvägen-Järnvägsgatan-N Storgatan-N Nissastigen	X			
28	(Vägvisas gemensamt med väg 31 Kronobergs läns gräns-Vetlanda)	X			
30	(Växjö-) Kronobergs läns gräns vid Värnäs-Vrigstad (127)-Boda (127)-Stigamo (tpl Stigamo) (E4) -Hyltena (tpl Hyltena) (846.04)-Torsvik (tpl Torsvik) (661)-Jönköping (tpl Råslätt) (846)-Jönköping (tpl Ljungarum) (E4.01, 40, 47)	X			
31	(Lenhovda-) Kronobergs läns gräns vid Boskvarn-Vetlanda (cpl Vetlanda södra) (47)-Vetlanda (cpl Vetlanda västra) (127)-Vetlanda (cpl Vetlanda centrum) (894)-Björkeryd (32)-Stensjön (tpl Stensjön) (31.02)-Gisshult (cpl Gisshult) (33)-Nässjö (cpl Nässjö östra) - Nässjö (tpl Nässjö norra) (953)-Nässjö (tpl Nässjö västra) (860)-Gamlarp (tpl Gamlarp) (931)-Forserum (tpl Stenseryd) (850)-Jönköping (tpl Ekhagen) (E4, 47). (Vägvisas gemensamt med väg 47 mellan cpl Vetlanda södra och tpl Ekhagen). (Vägvisas gemensamt med väg 33 mellan cpl Gisshult och tpl Ekhagen).	X			

Vägnr	Vägsträckning	BK1	BK2	BK3	Bgr*
31.02	Stensjön (tpl Stensjön) förbindelseväg mellan (31, 47) och (128)	X			
32	(Björkeryd) (31, 47)-Eksjö (cpl Eksjö södra) (33)-Eksjö (tpl Eksjö centrum) (33)- Eksjö (tpl Eksjö norra) (959)-Eksjö (Norrlunda) (134)-Bredestads k:a (132,1046)-Säby (133, 1051)-Tranås (tpl Tranås södra) (1012)-Tranås (tpl Höganloft) (1008)-Tranås (tpl Tranås norra) (131, 1009)-Östergötlands läns gräns vid Grytbäcken (-Mjölby)	X			
33	Jönköping (tpl Ekhagen) (E4, 31, 47)-Forserum (tpl Stenseryd) (850)-Gamlarp (tpl Gamlarp) (931)-Nässjö (tpl Nässjö västra) (860)-Nässjö (tpl Nässjö norra) (953)-Nässjö (cpl Nässjö östra)-Gisshult (cpl 31, 47)-Broarp (128)-Eksjö (cpl Eksjö södra) (32)-Eksjö (tpl Eksjö centrum)-Mariannelund (cpl 897, 1042)-Mariannelund (129)-Kalmar läns gräns vid Göreda bro (-Vimmerby). (Vägvisas gemensamt med väg 31 och 47 Jönköpings centrum-cpl Gisshult) Genomfart: EKSJÖ Broarpsvägen-Södra Centrumleden-Järnvägsgatan-Hultvägen	X			
40	(Borås-) Västra Götalands läns gräns vid Djupedal-Bottnaryd (185)-Skogsliden (26)-tpl Hedenstorp (47, 658)-Jönköping (tpl Ljungarum och cpl Ljungarum) (E4, E4.01, 47) Motorväg: Väg E4-trafikplats Haga	X			
47	Kalmar läns gräns vid Kungsbro (-Målilla) – Vetlanda (tpl Vetlanda östra) (125)-Vetlanda (cpl Vetlanda södra) (31)-Vetlanda (cpl Vetlanda västra) (127)-Vetlanda (tpl Vetlanda centrum) (894)-Björkeryd (32)-Stensjön (tpl Stensjön) (31.02)-Gisshult (31,33, cpl)-Nässjö (cpl Nässjö östra)-Nässjö (tpl Nässjö norra) (953)-Nässjö (tpl Nässjö västra) (860)-Gamlarp (tpl Gamlarp) (931)- Forserum (tpl Stenseryd) (850)-Jönköping (tpl Ekhagen) (E4)-Jönköping (tpl A6) (E4.01)- Jönköping (tpl Ryhov)-Jönköping (tpl Ljungarum) (E4.01, 40)-Jönköping (tpl Haga)- tpl Hedenstorp (26,658)-Åsen (tpl Åsen) (26,673.01, 673.02)- Månseryd (tpl Månseryd) (26,195, 653)-Mullsjö (cpl,26,47,185,1789)-Slättäng (26)-Västra	X			

Vägnr	Vägsträckning	BK1	BK2	BK3	Bgr*
	Götalands läns gräns vid Björkebacken (Trollhättan) (Vägvisas gemensamt med väg 31 Vetlanda-tpl Ekshagen) (Vägvisas gemensamt med väg E4 tpl Ekshagen-tpl Ljungarum) (Vägvisas gemensamt med väg 40 tpl Ljungarum-tpl Haga) (Vägvisas gemensamt med väg 26 tpl Hedenstorp-Slättäng)				
50	(Vägvisas gemensamt med E4 Jönköping-Östergötlands läns gräns vid Porsarp) (-Örebro)	X			
125	(Kalmar-) Kronobergs läns gräns vid Hultanäs-Vetlanda (tpl Vetlanda östra) (47)	X			
127	Värnamo (tpl Värnamo norra) (E4, E4.17)-Boda (30) -Vrigstad (30)-Sävsjö (128)-Vetlanda (cpl Vetlanda västra) (31, 47) (Vägvisas gemensamt med väg 30 Boda-Vrigstad)	X			
128	Sävsjö (127)-Stensjön (cpl 860)-Stensjön (tpl Stensjön) (31.02)-Broarp (33)	X			
129	Mariannelund (33)-Kalmar läns gräns vid Stenkulla (-Slätten)	X			
131	Östergötlands läns gräns vid Ramsmåla-Sjöarp (1053)-Tranås (cpl, 1012)-Tranås (tpl Tranås norra) (32, 1009) Genomfart: TRANÅS Ydrevägen-Mjölbyvägen-Holavedsvägen	X			
132	Huskvarna (tpl Huskvarna södra) (E4, 943.01)-Huskvarna (132.01, 993)-Stensholm (cpl 944, 985)-Aneby (961, 971, 967.01)-Bredestads k:a (32, 1046) Genomfart: HUSKVARNA Grännavägen-Kruthusgatan-Sylviagatan-Ådalsvägen.Jönköpings kommun väghållare Väg 944: Jönköpings kommun väghållare	X			
132.01	Huskvarna förbindelseväg mellan (132) och (tpl Huskvarna norra) (E4, 993). Genom Huskvarna: Grännavägen. Jönköpings	X			

Vägnr	Vägsträckning	BK1	BK2	BK3	Bgr*
	kommun väghållare.				
133	Gränna (tpl Gränna) (E4, 993)-Adelövs marknadsplats (998)-Gripenberg (1007, 982, 1007)-Säby (32)-Tranås Fordonshöjd: Vägport i Gripenberg 3,5 m (Förfart anvisad)	X			
134	Eksjö-Norrlanda (32)-Östergötlands läns gräns vid Hesterslid (-Kisa)	X			
151	Värnamo (tpl Nöbbele) (27, 606)-Värnamo (E4.17)-Värnamo (846)-Hillerstorp (cpl Hillerstorp) (152)-Gnosjö (631.01, 631, 623)-Vik (26, 592) Genomfart: VÄRNAMO Malmövägen-Lagastigen-Jönköpingsvägen.Värnamo kommun väghållare.	X			
152	Bredaryd (cpl 153, 500)-Bredaryd (tpl Bredaryd)(27)-Hillerstorp (cpl Hillerstorp) (151)-Skillingaryd (tpl Skillingaryd södra) (E.4,806, 846.05)	X			
153	(Varberg-) Hallands läns gräns vid Hökabäck-Skeppshult (26)-Smålandsstenar (cpl 26)-Reftele (cpl Reftele) (545, 599)-Bredaryd (cpl 152, 500)-Bredaryd (cpl Bredaryd) (27)-Värnamo (tpl Sörsjö) (561)-Värnamo (tpl Mossle) (558)-Värnamo (tpl Nöbbele) (151, 606) Vägvisas gemensamt med väg 27 (cpl Bredaryd)-Värnamo (tpl Sörsjö)	X			
156	Västra Götalands läns gräns vid Portesbo-Norra Unnaryds K:a (652)-Norra Unnaryd (26)	X			
185	Bottnaryd (40, 671, 674)-Mullsjö (cpl 26,47, 1789)	X			
195	Månseryd (tpl Månseryd) (26, 47, 653)-Prinsfors (679.01)-Bankeryd (670)-Kärnekulla (cpl 1819)-Västra Götalands läns gräns vid Henebacken (-Hjo)	X			
500	Hallands läns gräns vid Stengårdshult (N 889)-Kållerstad (545)-Lurabo (548)-Ås (515)-Draftinge (549)-Bredaryd (cpl 152,153)	X			
515	Hallands läns gräns vid Virhult (N 870)-Kvinnelsbo (516)-Hultet (518)-Sporda (547)-				

Vägnr	Vägsträckning	BK1	BK2	BK3	Bgr*
	Sunnerås (550)-Ås k:a (553, 548)-Ås (500)- Reftele (153)	X			
516	Hallands läns gräns vid Ugglebo (N 887)- Kvinnelsbo (515)	X			
518	delen Hultet (515)-Sunnaryd delen Färjeled till Bolmsö-Kronobergs läns gräns vid Bolmsö (G555) Färja: Färjan Sunnaryd-Bolmsö över sjön Bolmen: 125 passagerare. Den sammanlagda vikten av passagerarna och last 35 ton. Fordons bruttovikt 34 ton, axeltryck 8 ton, längd 23 m. Max antal passagerare 10 st vid utnyttjande av högsta tillåtna bruttovikt för fordon. Turlista se bilaga D.	X		X	
519	Kronobergs läns gräns vid Torpet (G567)- Dannäs k:a (550)-Törnestorp (558)-Åreved (561)-Forsheda (553)-Forsheda (27, 153)	X			
519.01	Grenväg mot Värnamo i Forsheda (27, 153): Storgatan	X			
519.02	Grenväg mot Fänestad i Forsheda (27, 153): Storgatan	X			
525	Hallands läns gräns norr Landeryd (N731)- Broaryd (575, 153)	X			
526	Hallands läns gräns vid S Kindhult (N722)- Tunnerbohult (531)-Lyckorna (527)	X			
527	Hallands läns gräns vid Åhylte (N723)-Gryteryd (529)-Lyckorna (526)-S Hestra (575, 153)	X			
528	Hallands läns gräns vid Skogsgärde (N724)- Eldshestra (529)	X			
529	Gryteryd (527)-Eldshestra (528)-Hökabäck (153)	X			
531	Hallands läns gräns vid Möcklehult (N732)- Tunnerbohult (526)	X			
535	Hallands läns gräns vid Vimmelstorp (N882)- Nöbbele (546.01, 153)	X			
540	Skeppshult (26)-Ö Kalset (541)-Fällinge (153)	X			
541	Ö Kalset (540)-Hallands läns gräns vid Käringanäs (N884)	X			
542	Hallands läns gräns vid Gunnalt (N876)- Kullabo (543)	X			

Vägnr	Vägsträckning	BK1	BK2	BK3	Bgr*
543	Hallands läns gräns vid Staffansbo (N885)-Kullabo (542)-Fågelhult (544)-Kållerstad (545)	X			
544	Fågelhult (543)-Hensjö (545)	X			
545	Kållerstad (500, 545.01, 543)-Hensjö (544)-S Reftele (546)-Reftele (cpl 153, 599)	X			
545.01	Väg till och förbi Kållerstad k:a (545)	X			
546	Segerstads lantmannaskola-Nöbbele (546.01)-S Reftele (545)	X			
546.01	Nöbbele förbindelseväg mellan (535) och (546)	X			
547	Hallands läns gräns vid Tottebo (N 888)-Sporda (515)		X		
548	Lurabo (500)-Ås k:a (515)	X			
549	Draftinge (500)-Hamra (549.01, 153)	X			
549.01	Hamra förbindelseväg mellan (549) och (153) mot Bredaryd	X			
550	Sunnerås (515)-Åbo (552)-Hjälmaryd (551, 554)-Dannäs k:a (519)	X			
551	Hjälmaryd (550)-Toftnäs	X			
552	Åbo (550)-Slättö (553)	X			
553	Ås k:a (515)-Slättö (552, 555)-Forsheda (556, 519)	X			
554	Hjälmaryd (550)-Torskinge (555, 556)	X			
555	Slättö (553)-Torskinge (556)	X			
556	Torskinge (555)-Forsheda (553)	X			
557	Kronobergs läns gräns vid L Ryd (G559)-Kvarngården (558)	X			
558	Törnестorp (519)-Kvarngården (557)-Hångers k:a (559)-Nybygget (560)-Värnamo (tpl Mossle) (27, 153)	X			
559	Hångers k:a (558)-Hånger Genom Hånger: Värnamovägen	X			
560	Nybygget (558)-Hörntorpet (561)	X			
561	delen Åreved (519)-Åminne gård delen Åminne gård-Hörntorpet (560) delen Hörntorpet (560)-Hökhult (562)-Värnamo (tpl Sörsjö) (27, 153)	X X		X	

Vägnr	Vägsträckning	BK1	BK2	BK3	Bgr*
	Genomfart: VÄRNAMO Halmstadsvägen-Bangårdsgatan-Lagastigen. Värnamo kommun väghållare.				
562	Hökhult (561)-Kärda jvstn (563)-Skärakull (27, 153)	X			
563	Väg till Kärda jvstn (562)	X			
567	Väg till Burseryds jvstn (572)	X			
569	Väg genom Skeppshult (153, 26)	X			
570	Fosterhult (153)-Sandvik (571)	X			
571	Sandviks k:a-Sandvik (570)-Lida (572)	X			
572	S Hestra (153)-Lida (571)-Burseryd (576)-Burseryds jvstn (567, 578)-Burseryds k:a (580)-N Långhult (579)-Arnåsholm (581)-Bosebo (583)-Mångarebo (585)	X			
573	Väg till och förbi S Hestra k:a (575, 575)	X			
574	Broaryd (153)-Åtterås (576)	X			
575	S Hestra (527, 573, 573)-Broaryd (525)	X			
576	Burseryd (572)-Åtterås (574)-Smålandsstenar (cpl, 26, 153)	X			
577	Väg till Smålandsstenars jvstn (153)	X			
578	Burseryd (572)-Västra Götalands läns gräns vid Bäck (O1567)	X			
579	Västra Götalands läns gräns vid Björkebo (O1569)-N Långhult (572)	X			
580	delen Burseryds k:a (572)-Götsbo delen Götsbo-Näset	X		X	
	delen Näset-Villstad (26, 596)	X			
581	Villstad (26)-Kruvebo (582)-Arnåsholm (572)	X			
582	Kruvebo (581)-Gislaved (tpl Gislaved södra (585, 26)-Gislaved (cpl)	X			
583	delen Västra Götalands läns gräns vid Ingegärdebo (O1568)-Börtebohult (584)		X		
	delen Börtebohult (584)-Bosebo (572)	X			
584	Västra Götalands läns gräns vid Gräskelid (O1575)-Börtebohult (583)		X		
585	Västra Götalands läns gräns vid Mölnehult (O1577)-Mångarebo (572)-Våthults k:a (586)-Gislaved (tpl Gislaved södra) (582)	X			

Vägnr	Vägsträckning	BK1	BK2	BK3	Bgr*
586	Våthults k:a (585)-Ödegärde (27)-Bårarydsby (26)	X			
588	Norlida (26)-Flahult (589)-N Hestra k:a (588.01)-Hestra (588.02, 592)-Kroksjön (594)-Skärsjön (26)	X			
	Fordonshöjd: Vägport under SJ i Hestra, 3,5 m				
588.01	Väg till N Hestra k:a (588)	X			
588.02	Väg till Hestra jvstn (588)	X			
589	Västra Götalands läns gräns vid Skyås (O1586)-Flahult (588)	X			
591	Västra Götalands läns gräns vid Kättesjö (O1592)-Öreryd (591.01, 26)	X			
591.01	Öreryd förbindelseväg mellan (591) och (26) mot N Unnaryd	X			
592	Vik (26, 151)-Hestra (588)	X			
593	Västra Götalands läns gräns vid Äspås (O1591)-Kroksjön (594)	X			
594	Västra Götalands läns gräns vid Spångasjön (O1595)-Kroksjön (593, 588)	X			
595	Nöbbele (153)-Reftele k:a (598)	X			
596	Villstad (26)-Vä (598)	X			
597	Nennesmo (598)-Anderstorp (27)	X			
598	Reftele (cpl 599)-Reftele k:a (595)-Vä (596)-Nennesmo (597)-Gislaved (27)	X			
599	Reftele (cpl 153)-S Tånghult (27)	X			
602	Eskilstorp (27)-Kärvaryd (621)	X			
604	Anderstorp (27)-Anderstorp (605)-Anderstorps kyrkogård (610)-Ö Anderstorp (608)-Tokarp (621)-Gnosjö k:a (622)-Kulltorpskrysset (623.01)-Marås (151)	X			
606	Kronobergs läns gräns vid Toftanäs (G 563)-Värnamo (tpl Nöbbele) (27, 151, 153)	X			
609	Sandseryd (658)-Jönköpings flygplats jämte vändplats	X			
610	Anderstorps kyrkogård (604)-Hagelstorp (611, 611)-Nissafors jvstn (613)-Källeryd (151)-Hammarsjön (26)	X			
611	Båraryd (26)- Gynnås (151)	X			

Vägnr	Vägsträckning	BK1	BK2	BK3	Bgr*
612	Gynnås (151)-Götarp (623)-Åsenhöga (636)	X			
613	Väg till Källeryds k:a (610)	X			
618	Forsheda (27, 153)-Buabo (619)	X			
619	delen Kärda (27, 153)-Buabo (618)- Tyngelsmosse (152)	X			
621	Tokarp (604)-Kärvaryd (602)-Kallset (622)- Kulltorp (152)	X			
622	Kallset (621)-Gnosjö k:a (604)	X			
623	Viborg (152)-Gnosjö (cpl 631.01)-Gnosjö (151)-Götarp (612)-Kramphult (636)	X			
628	Marås (151)-Skärvhult (636)	X			
631	Gnosjö (631.01)- Åsenhöga k:a (636)	X			
631.01	Gnosjö förbindelseväg mellan (cpl 623) och (151) mot Hillerstorp	X			
632	Väg utmed nordöstra sidan av Gnosjö bangård (631.01, 623)	X			
634	Delen Malmbron (846)-Karsö Delen Karsö – ensk.väg mot Högalund Delen ensk. väg mot Högalund-Stråkeved (635)	X X		X	
635	delen Uppebo (152)-Stråkeved (634) delen Stråkeved (634)-Nässja (637) delen Nässja (637)-Klevshult (638)	X X		X	
636	delen Uppebo (152)-Marieholmsbruk (648)- Skärvhult (628)-Åsenhöga k:a (631, 639)- Åsenhöga (612)-Ö:a ansl av ensk väg mot Ekhult delen östra ansl av ensk väg mot Ekhult- Kramphult (623) delen Kramphult (623)-V:a ansl av ensk väg mot Ekhult delen västra ansl av ensk väg mot Ekhult- Ulvestorps by delen Ulvestorps by-Alabostock (640)	X X X		X X	
637	Nässja (635)-Galtås (638)	X			
638	Klevshult (846)-Galtås (637)-Åker (152)- Nyholm (640)-Palsbo (651)	X			

Vägnr	Vägsträckning	BK1	BK2	BK3	Bgr*
639	delen Åsenhöga k:a (636)-Hestra delen Hestra (norr Åsenhöga)-Tranhult (640)	X		X	
640	delen Öreryd (26)-Alabostock (636)-Alabo (642)-Valdshult k:a (643)-Virvhult (644)- Tranhult (639) delen Tranhult (639)-Åsafors delen Åsafors-Nyholm (638)-Skillingaryd (846) Genom Skillingaryd: Valdshultsvägen-Nya Åkersvägen-Sturegatan Fordonshöjd: Vägport under SJ i Skillingaryd 3,7 m	X	X		
642	Alabo (640)-Gunnarsbo åbro (643)-Gunnarsbo (651)	X			
643	Valdshult k:a (640)-Gunnarsbo åbro (642)	X			
644	Virvhult (640)-Styrshult (651)	X			
645	Skillingaryd (846)-Boda (654, 654)-Förborgen (846)	X			
647	Skog (654)-Lundavadet (649)-Bratteborg (650)- Kolarebygget (846)	X			
648	Kävsjö (151)-Åbo (152)-Marieholms bruk (636)	X			
649	Byarum (846)-Lundavadet (647)	X			
650	Bratteborg (647)-Månsarp (651, 659) Genom Månsarp: Vaggerydsvägen. Jönköpings kommun väghållare	X			
651	N Unnaryd (26)-Gunnarsbo (642)-Styrshult (644)-Palsbo (638)-Bondstorp k:a (654, 654)- Bäck (655)-Månsarp (650, 659) Genom Månsarp: Bondstorpsvägen Jönköpings kommun väghållare.	X			
652	Västra Götalands läns gräns vid Kärr (O1733)- N Unnaryds k:a (156)	X			
653	Månseryd (tpl Månseryd) (47, 195)-Månseryd (677, 687)-Kortebo (670)	X			
654	Laggen (26)-Bondstorps k:a (651, 651)-Skog (647)-Boda (645, 645)-Vaggeryd (846) Genom Vaggeryd: Bondstorpsvägen	X			
655	Bäck (651)-Ekåsen (656)-Sevdabo (658)	X			
656	Ekåsen (655)-Angerdshestra (657)-Munkabo	X			

Vägnr	Vägsträckning	BK1	BK2	BK3	Bgr*
	(658)-Gagnaryd (662)-Knutshult (40)				
657	Angerdshestra (656)-Yås (658)-Stigaryds Mo (26)-Mulseryd (666)	X			
658	Röksberg (26)-Yås (657)-Munkabo (656)-Sevdabo (655)-Röde Påle (662)-Sandseryd (665) -Sandseryd (609)-tpl Hedenstorp (26, 40, 47)	X			
659	Månsarp (650, 651)-Taberg (661, 660, 662)-Norrahammar (663)-Hovslätt (665)-Jönköping (tpl Råslätt) (846)	X			
	Fordonshöjd: Vägport SV Kätilstorp, 3,9 m. (Förfart anvisad) Jönköpings kommun väghållare.				
660	Väg till Tabergs jvstn (659). Jönköpings kommun väghållare	X			
661	Taberg (659)-V Torsvik (663)-Torsvik (tpl Torsvik) (E4)-Barnarp (846). Jönköpings kommun väghållare.	X			
662	Gagnaryd (656)-Röde Påle (658)-Taberg (659)	X			
	Fordonshöjd: Vägport vid Taberg 4,2 m Genom Taberg: Nissanvägen. Jönköpings kommun väghållare.				
663	V Torsvik (661)-Norrahammar (659). Jönköpings kommun väghållare.	X			
665	Sandseryd (658)-Hovslätt (659)	X			
	Genom Hovslätt: Lidstorpsvägen. Jönköpings kommun väghållare.				
666	Västra Götalands läns gräns vid Mörkö (O1700)-Elsabo (667)-Mulseryd (657)-Ryd (668)-Gunillaberg (40)	X			
667	Västra Götalands läns gräns vid Vägabo (O1731)-Elsabo (666)		X		
668	Ryd (666)- Ryd (26)	X			
669	delen Klerebo (40)-1 km norr Klerebo	X			
	delen 1 km norr Klerebo-St Löckna			X	
	delen St Löckna-Svansö (672)-Målskog	X			
670	Jönköping (683, 676, 685)-Kortebo (653)-Granbäck (680)-Trånghalla (681)-Bankeryd (682, 677)-Bankeryd (195)	X			

Vägnr	Vägsträckning	BK1	BK2	BK3	Bgr*
	Belastning: Bro över SJ i Bankeryd bärighetsklass 2 (BK2) Genom Jönköping: Kungsgatan-Junegatan-Kortebovägen. Jönköpings kommun väghållare. Genom Bankeryd: Kortebovägen. Jönköpings kommun väghållare.		X		
671	Bottnaryd (185)-Tokebo (672)-Bjurbäck (1782)-Munkebo (1783, 1784)-Nyhem (185) Belastning: Bro vid Korphult bärighetsklass 2 (BK 2)	X	X		
672	Svansö (669)-Tokebo (671)	X			
673	Mariebo (683)-Åsen (673.01, 673.02)-Axamo (684, 40) Genom Jönköping: Åsenvägen. Jönköpings kommun väghållare.	X			
673.01	Åsen förbindelseväg mellan (26, 47) och (673) i tpl Åsen	X			
673.02	Åsen förbindelseväg mellan (26, 47) och (673) i tpl Åsen	X			
674	Bottnaryd (185)-Rud (675)-Karthagen (47)	X			
675	delen Rud (674)-ensk väg mot Älgafall delen ensk väg mot Älgafall-Knutshult (40)	X	X		
676	Jönköping (670, 5004)-Klämmestorp (684)-Björneberg (685) Genom Jönköping: Dunkehällavägen. Jönköpings kommun väghållare.	X			
677	Månseryd (653)-Prinseryd (680)-Prinsfors (679)-Bankeryd (682, 670) Genom Bankeryd: Björnebergsvägen. Jönköpings kommun väghållare.	X			
678	delen Flaskebo (26, 47)-Klerebo (679)-Habo k:a (1815) Belastning: Bro över Höksån bärighetsklass 2 (BK2). Begränsat boggitryck till 14,6 t	X	X		X
679	Sjövik (47)-Klerebo (678)-Prinsfors (679.01, 677)	X			
679.01	Prinsfors förbindelseväg mellan (195) och (679)	X			

Vägnr	Vägsträckning	BK1	BK2	BK3	Bgr*
680	Granbäck (670)-Prinseryd (677)	X			
681	Väg till Trånghalla (670). Jönköpings kommun väghållare.	X			
682	Bankeryd (677)-Bankeryd (670)-Bankeryds jvstn Genom Bankeryd: Attarpsvägen-Sjöåkravägen- Industrigatan--Järnvägsgatan. Jönköpings kommun väghållare.	X			
683	Jönköping (E4.01, 670)-Mariebo (673)- Klämmestorp (47). Genom Jönköping: Kungsgatan-Åsenvägen-Klockarpsvägen. Jönköpings kommun väghållare.	X			
684	delen Axamo (673)-Klämmestorp (676) Fordonshöjd: Vägport vid Klämmestorp 3,5 m	X			
685	Risbro (26, 47)-Skirebo(686)-Tokeryd (687)- Björneberg (676)-Jönköping (670) Genom Jönköping: Björnebergsvägen Jönköpings kommun väghållare. Fordonshöjd: Vägport vid Tokeryd 3,5 m	X			
686	Skirebo (685)-Sjövik (26, 47)	X			
687	Tokeryd (685)-Månseryd (653).	X			
688	Hårlanda (26)-V Jära (40)	X			
689	Aspefälla (27)-Sölaryd (712)-Bor (714)	X			
690	Kronobergs läns gräns vid Hyalt (G626)- Tostarp-Torp (691)	X			
691	Kronobergs läns gräns vid Fylleskog (G622)- Torp (690)-Kungsholmen (734)	X			
692	Kronobergs läns gräns vid Malaberg (G624)- Malaberg (25)-Nederled (734)	X			
693	Kronobergs läns gräns vid Yxkullsund (G625)- Slättebrohult (734)	X			
694	Tånnö (606)-Voxtorps k:a (27)	X			
696	Nederled (734)-Rydaholms k:a (697)	X			
697	Rydaholm (698, 734)-Rydaholms k:a (696)- Upplid (27) Genom Rydaholm: Kyrkvägen	X			
698	Rydaholm (734, 697)-Rydaholm (tpl Rydaholm) (27)-Rydaholm (699, 699.01, 701, 700)-	X			

Vägnr	Vägsträckning	BK1	BK2	BK3	Bgr*
	Kronobergs läns gräns vid Mistelås (G746)				
	Genom Rydaholm: V Storgatan-Östra Storgatan				
699	Alvestavägen i Rydaholm (27, 698)	X			
699.01	Väg till och förbi lastkaj vid jvstn i Rydaholm (699, 698): Fabrikgatan-Järnvägsgatan	X			
700	Väg till Rydaholm jvstn (698): Parkgatan	X			
701	Rydaholm (698)-Lökaryd (702)-Kolvarp (707)-Horda (709) Genom Rydaholm: Industrigatan Genom Horda: Järnvägsgatan	X			
702	Upplid (27)-Lökaryd (701)	X			
703	L Os (734)-Löpaskog (27)	X			
704	Slättebrohult (734)-Horda (27)	X			
707	delen Kolvarp (701)-Skaftarp (710)-Högakull (711)-Gällaryd (714)-Gripenberg (719)-Os (723, 723)-Brunstorp (726)-Dalskog (127) Belastning: Bro vid Ivars bärighetsklass 2 (BK 2)	X	X		
709	Horda (27, 701)-Långstorp (710)-Värmeshult (712)-Ekeberg (714)	X			
710	delen Långstorp (709)-520 meter öster Långstorp delen 520 meter öster Långstorp-korsningen med enskilda vägen F 38 U delen korsningen med enskilda vägen F 38 U - Skaftarp (707)	X		X	
711	Kronobergs läns gräns vid Brännesvik (G749)-Högakull (711.01, 707)	X			
711.01	Högakull förbindelseväg mellan (711) och (707) mot Gällaryd	X			
712	Sölaryd (689)-Värmeshult(713, 709)	X			
713	Värmeshult (712)-Mossaryd (714)	X			
714	Bor (27, 689)-Mossaryd (713)-Målaköp (717)-Ekeberg (709)-Gällaryd (707)	X			
717	Målaköp (714)-Gimarp (718)-Oxafällan (723)	X			
718	Gimarp (717)-Björkelund (723)		X		
719	Kronobergs läns gräns vid Dammabro (G751)-	X			

Vägnr	Vägsträckning	BK1	BK2	BK3	Bgr*
	Gripenberg (707)				
720	Kronobergs läns gräns vid Flathalla (G750)-Pytthemmet (723)	X			
721	Kronobergs läns gräns vid Ivarsbygget (G752)-Möcklehult (723)	X			
722	Nederby (127)-Hindsekind	X			
723	Rönnhult (127)-Oxafällan (717)-Björkelund (718)-Os (707, 707)-Pytthemmet (727,720)-Möcklehult (721-728)-Kronobergs läns gräns vid Möcklehult (G 760) samt Kronobergs läns gräns öster Möcklehult (G 760)- N Lindhult (730)-Kronobergs läns gräns vid Hökalunden (G 760)	X			
726	Brunstorp (707)-Råhult (127)	X			
727	Pytthemmet (723)-Sandvik (731)-Långö (732)	X			
728	Möcklehult (723)-Slättö (729)-Modal (731)-Föreberg (30)	X			
729	delen Slättö (728)-Boda		X		
	delen Boda-Bodaryd (30)	X			
730	Kronobergs läns gräns vid Lindhult (G758)-N Lindhult (723)	X			
731	Sandvik (727)-Modal (728)	X			
732	delen Nydala (127)-Långö (727)	X			
	delen Långö (727)-Klinthult		X		
	delen Klinthult-Söndra (ensk väg mot Släthult)				X
	Belastning: Axel/boggitryck 6/10 ton				
	delen Söndra (ensk väg mot Släthult)-G:a Hjälmseryd (732.01, 30)	X			
732.01	Väg till G:a Hjälmseryds k:a (732)	X			
733	Väg till Nydala k:a (127)	X			
734	delen Rydaholm (697, 698)-Nederled (696, 692)-Kungsholmen (691)-L Os (703)-Slättebrohult (693, 704)-Elsegårde (27)	X			
	Genom Rydaholm: V Storgatan				
	Belastning: Bro över Årån bärighetsklass 2 (BK 2)		X		
740	Kronobergs läns gräns vid Kullen (G761)-Rörvik (744)	X			

Vägnr	Vägsträckning	BK1	BK2	BK3	Bgr*
	Fordonshöjd: Vägport vid Sandens banvaktstuga, 3,5 m				
742	Kronobergs läns gräns vid Löneslätt (G875)-Göljaryd (745)-Svältestorp (744)	X			
743	Kronobergs läns gräns vid Portaryd (G886)-Kännestubba (744)	X			
744	Nya Hjälmseryd (30)-Rörvik (740)-Rörvik (756)-Svältestorp (742, 757)-Kännestubba (743, 758)-Frisnäs (759)	X			
745	Kronobergs läns gräns vid Skog (G885)-Göljaryd (742)	X			
747	Kronobergs läns gräns vid Hysingen (G 902)-Ramkvilla (749)-Ramsjön (748)-Höreda (753)-Bäckaby k:a (755)-Bäckaby (772)-Årset (760, 768)-Landsbro (877)	X			
748	Hörnebo (760)-Ramsjön (747)	X			
749	Kronobergs läns gräns vid Eskås (G903)-Hörjesås (750)-Ramkvilla (747)	X			
750	delen Hörjesås (749)-Granshult (751) delen Granshult (751)-Sandsberg (752) delen Sandsberg (752)-S Solberga (753)	X X X	X		
751	Granshult (750)-Lökaryd (752)	X			
752	Sandsberg (750)-Lökaryd (751)-Kronobergs läns gräns söder Boskvarn (G977)	X			
753	Höreda (747)-S Solberga (750)-Lida (755)-Korsberga (754, 31)	X			
754	Väg till Korsberga jvstn (753)	X			
755	Bäckaby k:a (747)-Lida (753)	X			
756	Rörvik (744)-Stockaryd (761)	X			
757	Delen Svältestorp (744)-enskild väg mot Hultsjö k:a (Häggatorp) Delen enskild väg mot Hultsjö k:a (Häggatorp) – Sjöstorp (761)	X	X		
758	Kännestubba (744)-Berg (764)-Björnskog (761)	X			
759	Huluboda (760)-Frisnäs (744)-Hultsjö (764)	X			
760	Kronobergs läns gräns vid Bråteberg (G887)-Hörnebo (748)-Huluboda (759)-Årset (747)	X			
761	G:a Hjälmseryd (30)-Stockaryd (763, 756)-	X			

Vägnr	Vägsträckning	BK1	BK2	BK3	Bgr*
	Sjöstorp (757)-Björnskog (758)-Hjärtlanda (765, 766)-Sävsjö (767, 768, 761.01, 825) Genom Sävsjö: Hjärtlandavägen-Odengatan. Sävsjö kommun väghållare.				
761.01	Sävsjö förbindelseväg mellan (761) och (127): Parallellgatan-Smedgatan. Sävsjö kommun väghållare.	X			
763	Vrigstad (127)-Stockaryd (761)	X			
764	Berg (758)-Hultsjö (759)-Skepperstad (768)	X			
765	Väg till Hjärtlanda k:a (761)	X			
766	Hjärtlanda (761)-Sneppen (768)	X			
767	N Ljunga k:a (819, 825)-Sävsjö (761)	X			
768	Årset (747)-Skepperstad (764, 769)-Sneppen (766)-Sävsjö (761) Genom Sävsjö: Skepperstadsvägen. Sävsjö kommun väghållare.	X			
769	Skepperstad (768)-Hulta (127)	X			
772	Bäckaby (747)-Myresjö (877)	X			
773	Hult (31)-Simnatorp (774)-Myresjö (877)	X			
774	Simnatorp (773)-Bråtåkra (31)	X			
775	Kronobergs läns gräns öster Boskvarn (G 979)-Milletorps jvstn	X			
776	Kronobergs läns gräns vid Boaskögle kvarn (G 974)-Lemmhult (778)-Byestad (779)-Korsberga (31)	X			
777	Kronobergs läns gräns vid Horseryd (G975)-Näshult(125)	X			
778	Lemmhult (776)-Hästeryd (125)	X			
779	Byestad (776)-Nye k:a (125)	X			
780	Näshult (125)-Stenberga (782)	X			
781	Stenberga (782)-Kalmar läns gräns vid Björneström (H663)	X			
782	Farstorp (125)-Stenberga (780, 781)-Kalmar läns gräns vid Ulvarp (H679)	X			
784	Lindås (125)-Alseda (47)	X			
785	Karlsjö (125)-Alseda (47)	X			
786	Täppesås (125)-Gölberga (787)-Byestad (788)-	X			

Vägnr	Vägsträckning	BK1	BK2	BK3	Bgr*
	Repperda (47)				
787	Gölberga (786)-Skirö (788)-Karintorp (789)-Tälläng (47)	X			
788	Skirö (787)-Byestad (786)	X			
789	Karintorp (787)-Kalmar läns gräns vid Tobro (H680)	X			
799	Vaggeryd (846, 812)-Hok (30) Genom Vaggeryd: Hokvägen	X			
800	Hörle (846)-Fryele (801, 801)-Nybygget (127)	X			
801	Björketorp (127)-Fryele (800, 800)-Fagerhult (803)	X			
802	Sölje (127)-Gräshult (803)	X			
803	Klevshult (tpl Klevshult) (846, E4)-Rösberga åbro (805)-Fagerhult (801)-Gräshult (802)-Hagshults k:a (804)-Nydala (127)	X			
804	Hagshults k:a (803)-Starkeryd (805)-Tofteryd (806)-Ekhult (810)-Fastorp (807)-Vaggeryds gård (812)	X			
805	Rösberga åbro (803)-Starkeryd (804)	X			
806	Skillingaryd (tpl Skillingaryd södra) (E4, 152)-Skillingaryds skjutfält (807)-Tofteryd (804)	X			
807	Skillingaryds skjutfält (806)-Fastorp (804)	X			
808	Nydala (127)-Kinnebro (30)	X			
810	Ekhult (804)-Fiskaby (30)	X			
812	Vaggeryd (799)-Vaggeryds gård (804)-Svenarum (30)	X			
815	Byarums k:a (846)-Getamon (30)	X			
816	Svenarum (30)-Brunseryd (818)	X			
817	Hok (30)-Malmbäck (818)	X			
818	Stenshult (127)-Vakås (821)-Brunseryd (816)-Malmbäck (817, 820, 818.01, 836) Genom Malmbäck: Svenarumsvägen-Kyrkogatan	X			
818.01	Malmbäck förbindelseväg mellan (818) och (836) mot Ödestugu.	X			
819	N Ljunga k:a (767, 825)-Nöbbele (127)	X			
820	delen Komstad (825, 821)-Bringetofta k:a	X			

Vägnr	Vägsträckning	BK1	BK2	BK3	Bgr*
	(823)-enskild väg mot Götestorp				
	delen enskild väg mot Götestorp-Malmbäck (818)		X		
	Genom Malmbäck: Lyckevägen				
821	Komstad (820)-Vakås (818)	X			
822	Skrapstad (871)-Forsa (823)-Hjärtsöla (826)-Holma (833)-Åkersberga (834)	X			
823	Bringetofta k:a (820)-Forsa (822)	X			
825	N Ljunga k:a (819,767)-Galgbacken (127)-Komstad (820)-Sävsjö (870, 871, 761, 128)	X			
	Genom Sävsjö: Vrigstadvägen-Ljungagatan-Västra Järnvägsgatan-Odengatan-Storgatan-Eksjöhovgårdsvägen. Sävsjö kommun väghållare.				
826	N Sandsjö (128)-Bodafors (834)-Hjärtsöla (822)-Almesåkra (833)-Stolpen (836)-N Hiarum (843)-Sniparp (839)-Finntorp (850)-Sjöberg (837)-Tenhult (842)-Tenhult (31, 33, 47)	X			
	Genom Tenhult:Centrumvägen				
830	Slättefall (834)-Möcklamo (128)	X			
831	Grimstorps jvstn (834)-Möcklamo (128)	X			
832	St. Äskås (128)-Bodanäs (859)	X			
833	Almesåkra (826)-Holma (822)	X			
834	delen Bodafors (826)-Slättefall (830)-Grimstorp (831)-Fågelleken (859)-Åkersberga (822)-Vattenverksgatan i Nässjö	X			
	delen Vattenverksgatan i Nässjö-Nässjö (860)		X		
	Nässjö kommun väghållare.				
	Belastning: På bron över SJ i Nässjö får lastbil och buss vars totalvikt överstiger 3,5 ton inte föras. Beslutet gäller ej lastbil för vägunderhåll.				X
835	Hokadal (30)-Ödestugu (836)	X			
836	Krokavadet (30)-Ödestugu (835, 837)-Gladebo (840)-Malmbäck (818.01, 839, 818)-Stolpen (826)-Fredriksdal (854, 836.01)-Nässjö (852, 860)	X			
	Genom Nässjö: Fredriksdalsvägen-Brogatan. Nässjö kommun väghållare.				
837	Ödestugu (836)-Sjöberg (826)	X			

Vägnr	Vägsträckning	BK1	BK2	BK3	Bgr*
839	Malmbäck (836)-Viresjö (840)-Sniparp (826)	X			
840	Gladebo (836)-Viresjö (839)	X			
842	Barnarp (846)-Mjälaryd (844)-Tenhult (826) Genom Tenhult: Mjälarydsvägen	X			
843	N Hiarum (826)-Lunnestorp (852)	X			
844	delen Lovsjö (846)-Konungsö delen Konungsö-ensk väg till Gullåkra delen ensk väg till Gullåkra-Mjälaryd (842)	X X	X		
845	Odensjö (846)-Rogberga (31, 33, 47)	X			
846	Värnamo (151)-Hörle (800)-Malmbro (634)- Klevshult (tpl Klevshult) (803)-Klevshult (638)- Skillingaryd (tpl Skillingaryd södra) (846.05)- Skillingaryd (640, 645)-Skillingaryd (tpl Skillingaryd norra) (846.02)-Vaggeryd (654, 799)-Förborgen (645)-Byarum (815, 649)- Kolarebygget (647)-Stigamo (846.03)-Hyltena (tpl Hyltena) (846.04)-Lovsjö (844)-Barnarp (842, 661)-Odensjö (845)-Jönköping (tpl Råslätt) (846.01, E4, 659)-Jönköping (Plogvägen) Genomfart: VÄRNAMO Jönköpingsvägen SKILLINGARYD Södra vägen-Storgatan VAGGERYD Jönköpingsvägen JÖNKÖPING Värnamovägen Jönköpings kommun väghållare mellan Barnarp (842) och Jönköping (Plogvägen).	X			
846.01	Jönköping (tpl Råslätt) förbindelseväg mellan (E4) och (846). Endast för trafik i riktning mot Råslätt. Jönköpings kommun väghållare.	X			
846.02	Skillingaryd (tpl Skillingaryd norra) förbindelseväg mellan (846) och (E4)	X			
846.03	Stigamo förbindelseväg mellan (30) och (846)	X			
846.04	Hyltena (tpl Hyltena) förbindelseväg mellan (E4) och (846)	X			
846.05	Skillingaryd (tpl Skillingaryd södra) förbindelseväg mellan (152) och (846)	X			
850	Finntorp (826)-Forserum (tpl Stenseryd) (31, 33, 47)-Forserum (931)	X			
851	Gunnestorp (931)-Forserums k:a	X			

Vägnr	Vägsträckning	BK1	BK2	BK3	Bgr*
852	Axlarp (31, 33, 47)-Lunnestorp (843, 854)-Nässjö (836)	X			
854	Lunnestorp (852)-Fredriksdal (836)	X			
855	delen Björnholmen (931)-300 m nordöst Ängs jvstn	X			
	delen 300 m nordöst Ängs jvstn-Bästhult (931)		X		
859	Fågelleken (834)-Bodanäs (832)-Hultarp (860)	X			
860	delen Rödjenäs (31, 47, 886)-Stensjön (128)		X		
	delen Stensjön (cpl 128)-Sonarp (889)-Hultarp (859, 888)-Nässjö (834)-Nässjö (tpl Nässjö västra) (31, 47)	X			
	Genomfart: NÄSSJÖ Isåsavägen-Handskeydsvägen-Rådhusgatan-Brogatan-Mariagatan-Bangårdsgatan-Rådhusgatan-Gamlarpsvägen-Jönköpingsvägen. Nässjö kommun väghållare.				
869	Sävsjö (128)-Torset (127)	X			
870	Mejensjögatan (127, 825). Sävsjö kommun väghållare.	X			
871	delen Sävsjö (825)-Skrapstad (822)		X		
	delen Bro över SJ vid Skrapstad				X
	Belastning: Bruttovikt 7 ton				
	delen Skrapstad (822)-Mo (128). Genom Sävsjö: Västra Järnvägsgatan. Sävsjö kommun väghållare.	X			
873	Sandsjöfors (128)-Nävelsjöås (882)	X			
874	Hulta (127)-Rödja (875)	X			
875	Grönelid (127)-Rödja (874)-Prinsnäs (882)-N Sandsjö (128)	X			
876	Lannaskede (877)-Svartåsen (127)-Åhult (127)-Nävelsjö (879)	X			
877	Grönelid (127)-Lannaskede (876)-Landsbro (747)-Myresjö (772, 773, 878)-Gransbo (127)-Hällinge (878, 881)-Vetlanda (127)	X			
878	Myresjö (877)-Hjältaryd (127)-Hällinge (877)	X			
879	Nävelsjö (127, 876)-Mosås (880)-Naglarp (882)	X			
880	Mosås (879)-N Runneryd (882)	X			
881	Hällinge (877)-Bo (881.01, 882)	X			

Vägnr	Vägsträckning	BK1	BK2	BK3	Bgr*
881.01	Bo förbindelseväg mellan (881) och (882) mot Björkeryd	X			
882	Prinsnäs (875)-Nävelsjöås (873)-Naglarp (879)- St Bökarp (884)-N Runneryd (880)-Bo (881, 881.01)-Björkeryd (31, 47)-Björkeryd (32)	X			
883	Stationsgatan i Ekenässjöns samhälle (31, 47)	X			
884	St Bökarp (882)-Björköby (885, 886)	X			
885	Björkeby förbindelseväg mellan (884) och (886) mot Lygneshult	X			
886	Rödjenäs (860)-Grebo (890)-Björköby (884, 885)-Lygneshult (31, 47)	X			
888	Hultarp (860)-Gissebäck (889)-Gisshult (31, 33, 47)	X			
889	Sonarp (860)-Gissebäck (888)	X			
890	Grebo (886)-Torp (31, 47)-Ryningsholm (892)	X			
	Belastning: Bro över Solgenån bärighetsklass 2 (BK 2)		X		
892	delen Eldstorp (128)-Övrabo (vid Prostorp)	X			
	delen ensk väg till Förenäs-ensk väg till Stora Mosshemmet (friluftsgård)			X	
	delen Stora Mosshemmet-Ryningsholm (32)	X			
893	Kvarnarp (894)-Eksjö (33)	X			
	Genom Eksjö: Vetlandavägen. Eksjö kommun väghållare.				
894	delen Vetlanda (cpl Vetlanda centrum) (31, 47)-Värneslätt (905)-Värne (906)	X			
	delen Värne (906)-enskild väg mot Björnåsa (vid Björnåsa mosse)	X			
	delen enskild väg mot Björnåsa-Markestad (908)			X	
	delen Markestad (908)-Höreda k:a (909)-Kvarnarp (893, 32)	X			
895	Sjunnen (47)-Skede (896, 906)-Ekekull (907)-Brostugan (914)-Stallarp (911, 915)-Bellö (895.01, 918)-Hjältevad (895.02, 33)	X			
895.01	Bellö förbindelseväg mellan (895) och (918) mot Kråkshult	X			
896	Holsbybrunn (47)-Skede (895)	X			

Vägnr	Vägsträckning	BK1	BK2	BK3	Bgr*
897	Aspö (47)-Tjusthult (901)-Knivshult (920)- Karlstorp (918, 902, 903)-Gullegärde (923)- Hässleby gård (919)-Mariannelund Hässleby k:a (cpl 33, 1042)	X			
899	Repperda (47)-Ökna (901)-Pauliström (900)- Svenarp (902)-Hässlehult (904)-Kalmar läns gräns vid Sällevadsbro (H683)	X			
900	Kvillsfors (47)-Kvillsfors (901)-Pauliström (899)	X			
901	Kvillsfors (900)-Ökna (899)-Tjusthult (897)	X			
902	Svenarp (899)-Karlstorp (897)	X			
903	Kalmar läns gräns vid Nytorp (H684)-Östertorp (904, 904)-Karlstorp (897)	X			
904	Hässlehult (899)-Östertorp (903, 903)-Kalmar läns gräns vid Kvarnö (H702)	X			
905	Bränsmåla (32)-Värneslätt (894)	X			
906	delen Skede (895)-Ämningarp (907)	X			
	delen Ämningarp (907)-Värne (894)		X		
907	delen Ämningarp (906)-Lyckarp		X		
	delen Lyckarp-Ekekull (895)	X			
908	Rävla (32)-Markestad (894)		X		
909	Ryningsholm (32)-Höreda k:a (894)	X			
910	Markestad (894)-Granshult (911)	X			
	Bro över Solgenån vid Markestad		X		
911	Stallarp (895)-Kianäs (912)-Östraby (912)- Granshult (910)-Hult (33)	X			
912	Kianäs (911)-Sjöbron (913)-Östraby (911)	X			
913	Sjöbron (912, 918)-Smedhem (33)	X			
914	Brostugan (895)-Fagerhult (915, 920)- L Bjälkerum (916)-St Kråkshult (918)	X			
915	Stallarp (895)-Fagerhult (914)	X			
916	L Bjälkerum (914)-Hässleberg (918)	X			
918	Sjöbron (913)-Bellö (895, 895.01)-Hässleberg (916)-Kråkshult (919)- St Kråkshult (914)- Karlstorp (897)	X			
919	Kråkshult (918)-Hässleby gård (897)	X			
920	Knivshult (897)-Fagerhult (914)	X			

Vägnr	Vägsträckning	BK1	BK2	BK3	Bgr*
921	Väg till Ingatorps jvstn (1039, 33)	X			
922	Väg till Vallnäs jvstn (33)	X			
923	Kalmar läns gräns vid Katebo (H703)-Gullgårde (897)	X			
924	Väg till Mariannelunds jvstn (33)	X			
926	Nye bro (129)-Kalmar läns gräns vid Nye bro (H706)	X			
931	Öggestorp (31,33, 47, 945)-Stenslabo (946)-Gunnestorp (947, 851)-Forserum (850)-Alarp (948)-Björnholmen (855, 949)-Bästhult (855, 950)-Nässjö gamla k:a (951)-Gamlarp (tpl Gamlarp) (31, 33, 47)	X			
941	Fällan (946)-V Höreda (947)	X			
942	Åkarp (31, 33, 47)-Huskvarna (943) Genom Huskvarna: Rogbergavägen-Tormenäsgatan. Jönköpings kommun väghållare Fordonshöjd: Vägport vid N Vissmålen, 3,4 m	X			
943	Tenhult (31, 33, 47)-Huskvarna (942, 944, 943.01, 132) Genom Tenhult: Huskvarnavägen Genom Huskvarna: Tenhultsvägen-Storgatan-Jönköpingsvägen-Vättergatan. Jönköpings kommun väghållare.	X			
943.01	Huskvarna förbindelseväg mellan (tpl Huskvarna södra) (132) och (943). Jönköpings kommun väghållare.	X			
944	Huskvarna (943)-Stensholm (cpl 132, 985) (Hakarpsvägen). Jönköpings kommun väghållare.	X			
945	Öggestorp (931)-Uddebo (946)	X			
946	Stenslabo (931)-Uddebo (945)-Fällan (941)-Lekeryd (132)	X			
947	Gunnestorp (931)-Höreda (941)-Norrgården (132)	X			
948	Alarp (931)-Källeryd (949)	X			
949	Björnholmen (931)-Källeryd (950, 948)-Sundsholm (132)	X			

Vägnr	Vägsträckning	BK1	BK2	BK3	Bgr*
950	Bästhult (931)-Källeryd (949)	X			
951	Nässjö gamla k:a (931)-Stenkar (958)-Nöden (959)-Förås (963)-Mölarp (961)-Tingshall(960)-Bålkasten (964)	X			
953	Nässjö (tpl Nässjö norra) (31)-Hunseberg (954)-Solberga (959) Genom Nässjö: Bangårdsgatan- Anneforsvägen. Nässjö kommun väghållare.	X			
954	Hunseberg (953)-Kättstorp (955)-Smålands Anneberg (959)	X			
955	Kättstorp (954)-Holmasågen (957)	X			
956	Gisshult (31, 33, 47)-Lönås (33)	X			
957	Lida (33)-Ormaryd (957.01)-Holmasågen (955)-N Solberga (959)	X			
957.01	Väg till Ormaryds jvstn (957)	X			
958	Sund (132)-Stenkar (951)	X			
959	Nöden (951)-Solberga (963, 953)-Sm Anneberg (954)-N Solberga (964, 957)-Eksjö (tpl Eksjö norra) (32)	X			
961	Mölarp (951)-Flisby (960)-Aneby (132)	X			
963	Solberga (959)-Förås (951)	X			
964	N Solberga (959)-Flisby k:a (965)-Bålkasten (951)-Brötjehaga (967)-Sunneränga (32)	X			
965	Flisby k:a (964)-Ro (32)	X			
967	Brötjehaga (964)-Aneby (967.01, 970, 971) Genom Aneby: Storgatan	X			
967.01	Aneby förbindelseväg mellan (132) och (967)	X			
969	Väg till godsmagasin vid Aneby jvstn (971) (Industrigatan)	X			
970	Väg till Aneby jvstn (967): Skolgatan	X			
971	delen Aneby (132, 976)-Industrigatan (969)-Storgatan (967)- Stalpet (978)-Blå grindar (32) Genom Aneby: Jönköpingsvägen- Köpmansgatan-Storgatan Fordonshöjd: Vägport i Aneby 3,4 m	X			
972	Hestra (132)-Svarttorp (973, 986)	X			
973	Svarttorp (972)-Svenstorp (974)	X			

Vägnr	Vägsträckning	BK1	BK2	BK3	Bgr*
974	Renstorp (132)-Svenstorp (973)- Ryd (975)- Vireda (986)	X			
975	delen Ryd (974)-ensk väg mot Gullhult delen ensk väg mot Gullhult-Bälaryd (132)	X	X		
976	Aneby (971)-Hullaryd (986) Genom Aneby: Grännavägen	X			
977	Väg till Marbäckes k:a (32)	X			
978	Fridhem (979)-Stalpet (971)	X			
979	delen Karlsborg (986)-Fridhem (978) delen Fridhem (978)-Frinnaryd delen Frinnaryd-Frinnaryds k:a (981, 982)- Sundhultsbrunn (32)	X	X		
981	Väg förbi Frinnaryds k:a (979, 982)	X			
982	Frinnaryds k:a (979, 981)-Gripenberg (133)	X			
983	Huskvarna (132)-Hakarp (985) (Smedstorpsgatan-Fagerslättsvägen) Jönköpings kommun väghållare.	X			
985	delen Stensholm (cpl 132, 944)-Hakarp (983)- enskild väg mot Bockamålen delen enskild väg mot Bockamålen-enskild väg mot Pukhemmet delen enskild väg mot Pukhemmet- Ramsjöholm (988)	X		X	
986	Lekeryd (132)-Svarttorp (972, 988)-Haurida (992)-Vireda (974, 997)-Hullaryd (976, 998)- Karlsborg (979)-Linderås (133)	X			
987	Gisebo (993)-Kaxholmen (993)	X			
988	Svarttorps k:a (986)-Ramsjöholm(985)-Hallen (989)-Siringe (993)	X			
989	Skärstad (993)-Hallen (988)	X			
990	Vättersmålen (tpl Vättersmålen) (E4)-Ölmstads k:a (990.01)-Ölmstad (993)	X			
990.01	Väg till Ölmstads kyrka (990)	X			
991	Ölmstad (cpl 993)-Bunn (992)-Kieryd (997)	X			
992	Haurida (986)-Bunn (991)		X		
993	Huskvarna (tpl Huskvarna norra) (132.01)- Gissebo (987)-Kaxholmen (987)-Skärstad	X			

Vägnr	Vägsträckning	BK1	BK2	BK3	Bgr*
	(989)-Siringe (988)-Ölmstad (cpl 990, 991)-Gränna (tpl Gyllene Uttern) (E4)-Gränna (tpl Gränna) (E4, 133)-Gränna (1020)-Uppgränna (1008)-Östergötlands läns gräns vid Narbäcken (E918) Genom Gränna: Jönköpingsvägen-Brahegatan-Ödeshögsvägen. Jönköpings kommun väghållare.				
997	Vireda (986)-Kieryd (991)-Åsa (133)	X			
998	Hullaryd (986)-Adelövs marknadsplats (133)-Adelöv (1004)-Duvebo (1008)-Östergötlands läns gräns vid Ulvsbo (E502)	X			
999	Näs-Mellersta gravfältet (1000)-Tunnerstad (1001)-Ed på Visingsö	X			
1000	Mellersta gravfältet (999)-Kungsgården (1001) på Visingsö (den s k Rysslandsvägen)	X			
1001	Tunnerstad (999)-Kungsgården (1000)-Visingsö hamn	X			
1004	Nostorp (133)-Adelöv (998)	X			
1005	Kapela (133)-Tärenäs (133)	X			
1006	Linderås (133)-Rosendal (1008)- Östergötlands läns gräns vid Skruvhult (E504)	X			
1007	Väg till och förbi jvstn i Gripenberg (133, 133)	X			
1008	Uppgränna (993)-Duvebo (998)-Rosendal (1006)-Snällebo (1013)-Tranås (tpl Höganloft) (32)	X			
1009	Tranås (tpl Tranås norra) (32, 131)-Östergötlands läns gräns vid Rödjesjön (E507)	X			
1011	Sommen (32)-Östergötlands läns gräns nordväst Sommen (E510)	X			
1012	Tranås (tpl Tranås södra) (32)-Tranås (1047, 1013, 131) Genom Tranås: Säbyvägen-Storgatan. Tranås kommun väghållare.	X			
1013	Tranås (1012)-Snällebo (1008) Genom Tranås: Ängarydsgatan-Grännavägen. Tranås kommun väghållare.	X			
1020	Fordonshöjd: Vägport under SJ i Tranås 3,4 m Amiralsvägen jämte vändslinga på hamnplanen	X			

Vägnr	Vägsträckning	BK1	BK2	BK3	Bgr*
	i Gränna hamn (993). Jönköpings kommun väghållare.				
1030	Eksjö (33)-Narebo (1034)	X			
	Genom Eksjö: Regementsgatan-Ydrevägen- Skurugatavägen. Eksjö kommun väghållare.				
1034	Hult (33)-Hults jvstn (1035)-Narebo(1030)- Östergötlands läns gräns vid Häradssjön (E527)	X			
1035	Hult jvstn (1034)-Bogård (33)	X			
1036	Bruzaholm (33)-Härstorp (1037)-Östergötlands läns gräns vid Gluggebo (E532)	X			
1037	Östergötlands läns gräns vid Arkarp (E526)- Härstorp (1036)-Boda (1038)-Ingatorp (1039)	X			
1038	Hjältevad (33)-Boda (1037)	X			
1039	Ingatorp (1041, 921, 1039.01, 1039.02, 1037)- Slammarp (1040)-Östergötlands läns gräns vid Andersbo grind (E531)	X			
1039. 01	Ingatorp förbindelseväg mellan (33) och (1039.02, 1039): Brogatan	X			
1039. 02	Ingatorp förbindelseväg mellan (1039.01) och (1039) mot Slammarp: Kyrkogatan	X			
1040	Slammarp (1039)-Östergötlands läns gräns vid Kimmarp	X			
1041	Ingatorp (1039)-Kalmar läns gräns vid Karlsbo (H813)	X			
1042	Mariannelund Hässleby k:a (cpl 33, 897)- Linnaryd	X			
1043	Väg till Hässleby sjukhus (33)	X			
1044	delen Mobacka (134)-Askeryd (1046, 1045)- Dumstorp (1047)-N Holma (1048)	X			
	delen N Holma (1048)-Östergötlands läns gräns vid V Lägern (E552)		X		
1045	delen Kålhester (134)-Konungsäng	X			
	delen Konungsäng-Lindkulla		X		
	delen Lindkulla-Askeryd (1044)	X			
1046	Bredestads k:a (32, 132)-Askeryd (1044)	X			
1047	Dumstorp (1044)-Bordsjö (1048)-Hälla (1049)- Gunnarsmålen (1050)-Björnklo (1053)-Tranås	X			

Vägnr	Vägsträckning	BK1	BK2	BK3	Bgr*
	(1012)				
	Genom Tranås: Majmålavägen- Hjälmarydsvägen. Tranås kommun vägghållare.				
1048	Blå grindar (32)-Bordsjö (1047)-N Holma (1044)	X			
1049	Hälla (1047)-Östergötlands läns gräns vid Lilla Skärsjön (E553)	X			
1050	Sundhultsbrunn (32)-Gunnarsmålen (1047)	X			
1051	Väg till Säby k:a (32)	X			
1053	Björnklo (1047)-Sjöarp (131)	X			
1779	Kärnekulla (1819)-Habo (1819.01)-Klingekärr (195). Habo kommun vägghållare.	X			
1782	Bjurbäck (671)-Bönared (185)	X			
1783	Västra Götalands läns gräns vid Valshalla (O1876)-Munkebo (671)	X			
1784	Munkebo (671)-Ryfors (1785, 1785)-Broholm (26, 47)	X			
1785	Västra Götalands läns gräns vid Bäckanäs (O1884)-Ryfors (1784, 1784)-Stråken (185)		X		
1785.01	Grenväg mot Sandhem		X		
1786	Väg till och förbi Nykyrka k:a (1789, 1789)	X			
1787	L Härstorp (26, 47)-Sandhem (1788, 1791)- Västra Götalands läns gräns vid Ödegärdet (O2787)	X			
1788	Sandhem (1787)-Sandhems k:a (1788.01, 1788.01)-Ljunghem (1790)-Flatholmen (47)	X			
1788.01	Väg till och förbi Sandhems k:a (1788, 1788)	X			
1789	Mullsjö (cpl 26, 47,185) samt Mullsjö (cpl 1819,1786,1834,1786)-St Gälleryd (26, 47)	X			
1790	Ljunghem (1788)-Slättäng (47)	X			
1791	Västra Götalands läns gräns vid Brockslema (O2792)-Sandhem (1787)	X			
1794	Västra Götalands läns gräns vid Magården (O2794)-Västra Götalands läns gräns vid Aspelund (O2794)	X			
1805	Väg till Furusjö jvstn (1819)	X			
1815	Tuvebo (26, 47)-Habo k:a (678,1823,1817)- Grönhult (1819)	X			

Vägnr	Vägsträckning	BK1	BK2	BK3	Bgr*
1816	Ljunga (26, 47)-Lerbo (1817)	X			
1817	V Bäckebo (26, 47)-Hökesjön (1818)-Lerbo (1816)-Habo k:a (1815)	X			
1818	Hökesjön (1817)-Julared (1819)	X			
1819	Mullsjö (cpl 1789)-Julared (1818)-Furusjö (1805) Ebbarp (1822)-L Gölhult (1815)-Kvill (1829,1824)-Habo (1823,1819.01,1828,1779)-Kärnekulla (cpl 195)	X			
1819.01	Habo (1819,1779). Habo kommun väghållare.	X			
1822	Ebbarp (1819)-Luktenborg (1829)	X			
1823	Habo k:a (1815,1827)-St Hallebo (1824)-Habo (1819)	X			
1824	St Hallebo (1823)-Kvill (1819)	X			
1827	Habo k:a (1823)-L Bränninge (1828)	X			
1828	St Fiskebäck (195)-L Bränninge (1827)-Habo (1819) Fordonshöjd: Vägport under SJ vid L:a Fiskebäck 2,75 m.	X			
1829	Kvill (1819)-St Gölhult (1830)-Luktenborg (1822)-Åsebygd (1831)-Västra Götalands läns gräns vid Vitared (O2829)	X			
1830	St Gölhult (1829)-Gustav Adolfs k:a (1831)	X			
1831	Åsebygd (1829)-Gustav Adolf k:a (1830)-Starbäck (1832)-Källebacken (195)	X			
1832	Simonstorp (195)-Starbäck (1831)	X			
1834	Mullsjö (1789)-Västra Götalands läns gräns vid Knutsatorpet (O2834)	X			
1835	Broholm (26, 47)-Utvängstorp (1836)-Utvängstorp (1835.01)-Västra Götalands läns gräns vid Backen	X			
1835.01	Väg till Utvängstorps k:a	X			
1836	Slättäng (26)-Utvängstorp (1835)	X			
1837	Nyholm (26)-Västra Götalands läns gräns vid Bohus (O2837) Västra Götalands länsgräns vid Skarpemo (O2837)-Västra Götalands läns gräns vid Mokvarn (O2837)	X			
1852	Västra Götalands läns gräns vid Hökensås	X			

Vägnr	Vägsträckning	BK1	BK2	BK3	Bgr*
	(O2852)-Brandstorps k:a (1852.01)-Brandstorp (195)				
1852.01	Väg till Brandstorps k:a	X			

III. Förteckning över ej numrerade kommunala gator och vägar som är upplåtna för bärighetsklass 1

ANEBY KOMMUN	Grännavägen, del 132 - Jönköpingsvägen Grönkällegatan Påtorpsvägen Stigbergsvägen Torggatan, del Stigbergsvägen - Tegelvägen Tegelvägen Industrigatan, söder om Jönköpingsvägen Väg till Aneby hus industriområde Riktvägen Svarvarvägen Järnvägsgatan, söder om väg 132 Traktorvägen Hallgatan, del Storgatan - Mejerigatan Mejerigatan, söder om Köpmansgatan Tomtebogatan, öster om Storgatan Väg från Storgatan till avloppsreningsverk
EKSJÖ KOMMUN	Samtliga kommunala gator och vägar som inte är enskilda. <i>Undantag:</i> Nedanstående uppräknade broar. Västerlånggatan, bro över Eksjöån, F5506-1 Rolandsdammsvägen, bro över Eksjöån Tingsgatan, bro över Eksjöån Österströmsvägen, bro över Eksjöån Norra Storgatan, bro över Eksjöån
Mariannelund	Bro över Brusaån på Prästgårdsalléns förlängning, bruttovikt 2.5 ton.
GISLAVEDS KOMMUN	Samtliga kommunala gator och vägar som inte är enskilda. <i>Undantag:</i> Bro över Anderstorpsån på Kvarngatan i Anderstorp, bruttovikt 3 ton.
GNOSJÖ KOMMUN	Samtliga gator och vägar är enskilda och kan därför inte omfattas av vägverkets beslut.
JÖNKÖPINGS KOMMUN	Samtliga kommunala gator och vägar som inte är enskilda. <i>Undantag:</i> Nedanstående uppräknade broar. Bro över SJ på väg 670 Kortebovägen i Bankeryd. Bro över Dunkehallaån på lv 684 vid infart till Axamo fritidsområde. Bro över Racksjöån på Herkulesvägen.
NÄSSJÖ KOMMUN	Anneforsvägen, delen Hunseberg-Bangårdsgatan Badhusvägen, delen Upplagsgatan - S Allén Bangårdsgatan, delen Järnvägsgatan –Anneforsvägen- Bergsgatan, delen Storgatan - Gamlarpsvägen Blockgatan

Brinellgatan, delen Anneforsvägen-Träcentrum
Brogatan
Brotsabogatan, delen norr Höregatan
Brånavägen, delen cpl Nässjö östra-Lerbacksgatan
Bäckgatan, delen Fiskaregatan - 200 meter österut
Centralgatan, delen Brogatan-Fiskaregatan
Egnahemsgatan, delen Sturegatan - Brinellgatan
Fabriksgatan
Fiskaregatan, delen Centralgatan-Bäckgatan
Fredriksdalsvägen
Förrådsgatan
Gamlarpsvägen
Gjutaregatan
Hagabergsgatan
Handskerydsvägen
Hantverksgatan
Höregatan
Industrigatan
Ingsbergsgatan, delen Österlånggatan – Industrigatan
Isåsavägen
Järnvägsgatan
Jönköpingsvägen
Kapvägen
Lerbacksgatan
Mariagatan, delen Bangårdsgatan-Brogatan
Mellangatan, delen Fabriksgatan - Vattenverksgatan
Nyhemsgatan, delen Baldersgatan - Sörängsvägen
Poppelgatan, delen Rönngatan-Skogsvägen
Prästgatan, delen Storgatan - Rådhusgatan
Rådhusgatan, delen Handskerydsvägen-Brogatan
Rådhusgatan, delen Bangårdsgatan-Gamlarpsvägen
Rödjegatan
Rönngatan, delen Poppelgatan-Förrådsgatan
Skogsvägen, delen Poppelgatan-Sörängsvägen
Skolgatan, delen Järnvägsgatan - Storgatan
Storgatan, delen Järnvägsgatan - Bergsgatan
Storgatan, delen Brogatan - Skolgatan
Sturegatan, delen Gamlarpsvägen - Egnahemsgatan
Svedjegatan
S Allén, delen Handskerydsvägen-Badhusvägen
Sörängsvägen
Telegatan
Terminalgatan
Tryckerigatan
Tuvegatan
Vallgatan
Vattenverksgatan
Verkstadsgatan

	Virkesgatan Vretgatan Västra vägen Österlånggatan, delen Skogsvägen - Ingbergsgatan
Anneberg	Gullarpsvägen
Bodafors	Bergholmsgatan Brogatan Elof Erikssons väg Emåstigen Fabriksgatan Industrigatan, delen Karsåsvägen - Borgargatan Karsåsvägen, delen Sandsjövägen - Parkgatan Per Hörbergs väg, delen Smedgatan - Sandsjövägen Smedgatan, delen Brogatan - Per Hörbergs väg
Flisby	Odengatan, delen väg 951-Syredavägen
Forserum	Fabriksgatan Fiabgatan Sörbyvägen
Grimstorp	Solstigen, delen norr om Mickel Göings väg Västrabyvägen
Malmbäck	Fabriksgatan Idrottsvägen Industrigatan Snickaregränd Timmervägen
Solberga	Annebergsvägen Nässjövägen, delen Eksjövägen-Sågverksgatan
SÄVSJÖ KOMMUN	Samtliga kommunala gator och vägar som inte är enskilda.
TRANÅS KOMMUN	Samtliga kommunala gator och vägar som inte är enskilda. <i>Undantag:</i> Bron över Svartån i Zinkgatan Bron över Svartån i Falkgatan Dessa broar är upplåtna för trafik med BK2 vikter
VAGGERYDS KOMMUN	Samtliga kommunala gator och vägar som inte är enskilda. <i>Undantag:</i> Götarpsvägen, bro över Lagan
VETLANDA KOMMUN	Brogårdsgatan Stålvägen Flugebyvägen Upplandavägen Nygatan, delen Flugebyvägen-Missionsgatan

Missionsgatan, delen Nygatan-Lasarettsgatan
Industrigatan
Nydalavägen
Dikesvägen
Bäckvägen
Hammargatan
Sågvägen
Verkstadsgatan
Bilgatan
Virkesvägen
Snickarevägen
Östanåvägen, delen väg 31-Tomasbacken
Tomasbacken
Övrig bärighetsbegränsning
Vetlanda
Kanalgatan, delen Vitalagatan-Kyrkogatan. Axeltryck max 5 ton
N:a Esplanden, bro över Vetlandabäcken. Axeltryck max 8 ton
Landsbro
Ågatan, bro över Linneån. Axeltryck max 2 ton
Pauliström
Svenarpsvägen. Axeltryck max 6 ton
Skede
Axelforsvägen, bro över Solgenån
Axeltryck max 8 ton
Bruksvägen, bro över Solgenån
Axeltryck max 3 ton
Gjutmästarvägen bro. Bruttovikt max 3 ton

**VÄRNAMO
KOMMUN**

Samtliga kommunala gator och vägar som inte är enskilda inom detaljplanelagt område.
Undantag:
Viadukten över bangårdsområdet och Storgatan, delen bro över Lagan (Åbron) skall tillhöra bärighetsklass 2.

IV. Vissa lokala trafikföreskrifter m.m.

HELA LÄNET

Rekommenderade vägar för transporter av farligt gods

Länsstyrelsen har den 21 oktober 2005 (06 FS 2005:130) beslutat att rekommendera följande vägar för trafik med transporter av farligt gods i Jönköpings län:

E4, 25, 26, 27, 30, 31/33, 32, 33, 40, 47, 127, 128, 129, 153.

Rekommendationen avser transporter av farligt gods som transporteras genom länet eller genom en kommun till en annan kommun inom länet, s.k. primär transportväg. Primär transportväg bör användas så långt som möjligt även för transporter inom länet.

I den mån nya vägsträckningar byggs avser rekommendationen denna nya sträckning. Den tidigare vägsträckningen upphör då att vara rekommenderad väg för transporter av farligt gods.

Vidare har Länsstyrelsen beslutat att rekommendera korttidsparkering för transporter av farligt gods vid Statoil, Hyltena (E 4, Jönköpings kommun) och vid Smålandsrasta, Klevshult (E 4, Vaggeryds kommun).

Rekommendationen avseende vägar och korttidsparkering avser fordon vilka är märkespliktiga (orangevärdad skylt) enligt föreskrifter utfärdade med stöd av 9 § lagen (1982:821) om transporter av farligt gods.

JÖNKÖPING/HUSKVARNA

Områdesvis gällande inskränkningar

Farligt gods

Enligt länsstyrelsens beslut den 21 oktober 2003 (06 FS 2003:189) gäller inom tätorterna Jönköping och Huskvarna förbud att på väg eller gata inom vissa områden samt på väg 659, sträckan Norrahammar (väg 663) - trafikplats Råslätt (väg 846) transportera farligt gods.

Förbudet avser fordon vilka är märkespliktiga (orangevärdad skylt) enligt föreskrifter utfärdade med stöd av 9 § lagen (1982:821) om transport av farligt gods.

Från förbudet undantas transport på kortast möjliga och lämpliga väg för lastning och/eller lossning hos godsavlämnare eller godsmottagare inom förbudsområde eller invid väg 659 till den del denna väg berörs av förbudet.

Föreskrifterna (jämte karta) har kungjorts i Jönköpings läns författningssamling (06FS 2003:189).

EKSJÖ

Genomfartsförbud

På Askerydsvägen är genomfartstrafik med motordrivet fordon förbjuden mellan väg 134 och korsningen Askerydsvägen/Ydrevgåen. Förbudet gäller ej traktor, jordbruksredskap och moped (Trafiknämndens beslut 1995-10-23).

På Vetlandavägen, delen Vetlandavägen/Borgmästare Munthes väg – väg 894 (Höredavägen) är genomfartstrafik med motordrivet fordon med tillkopplad släpvagn förbjuden (Tekniska styrelsens beslut 1997-04-28).

HESTRA

Genomfartsförbud

På Ringvägen mellan Metallgatan och Byvägen får inte motordrivet fordon föras eller därtill kopplat fordon föras om längden av fordonståget överstiger 15 meter (Tekniska nämndens beslut 2002-03-27).

På Terrassvägen mellan Ringvägen och en punkt ca 300 meter norr om Ringvägen får inte motordrivet fordon föras eller därtill kopplat fordon föras om längden av fordonståget överstiger 15 meter (Tekniska nämndens beslut 2002-03-27).

NÄSSJÖ

Begränsad fordonslängd

På Storgatan mellan Storgatan och Postgatan får inte motorfordon eller därtill kopplat fordon föras om längden eller fordonståget överstiger 12 meter. (Trafiknämndens i Nässjö kommun beslut 1986-12-04).

På Rådhusgatan mellan Bangårdsgatan och Brogatan får motordrivet fordon eller därtill kopplat fordon inte föras om längden av fordonet eller fordonståget överstiger 15 meter (Trafiknämndens beslut 1994-11-16).

På Sörängsvägen mellan Sörängsrondellen och Brogatan får motordrivet fordon längre än 15 meter inte föras i genomfartstrafik (Trafiknämndens beslut 2007-09-19).

På Brogatan mellan Västra vägen och Sörängsvägen får motordrivet fordon längre än 15 meter inte föras i genomfartstrafik (Trafiknämndens beslut 2007-09-19).

Förbud mot tung trafik

På bro över SJ vid Handskeryd, F 843-1, är trafik med lastbil och buss vars totalvikt överstiger 3,5 ton förbjuden. Förbudet gäller ej lastbil för gatuunderhåll (Trafiknämndens i Nässjö kommun beslut 1986-12-04).

SKILLINGARYD

Genomfartsförbud

På Källeleden är genomfartstrafik med lastbil vars totalvikt överstiger 3,5 ton förbjuden mellan Åkersvägen och Västra Järnvägsgatan (Tekniska nämndens beslut 2004-12-08).

På Fabrikgatan är genomfartstrafik med lastbil vars totalvikt överstiger 3,5 ton förbjuden mellan Östra Vasagatan och Sturegatan (Tekniska nämndens beslut 2004-12-08).

TRANÅS

Farligt gods

Enligt Länsstyrelsens beslut den 15 januari 2002 (06 FS 2002:9) är det förbjudet att med transport av isocyanater (ADR-S, klass 6) och brandfarliga vätskor (ADR-S, klass 3) korsa Grännavägen-Majorsgatan-Falkgatan-Frejavägen i Tranås för fortsatt färd norrut respektive söderut och att på Östra vägen i Tranås passera korsningen med Frejavägen (karta, bil. F) samt att passera bron över Svartån vid Katarp (Zinkgatans förlängning) och bron över järnvägen på enskild väg F 2114 vid Tenbäcken i Tranås kommun.

Från förbudet undantas transporter av olja för uppvärmning i de fall då leverans skall ske till flera adresser med samma transport.

Föreskrifterna (jämte karta) har kungjorts i Jönköpings läns författningssamling (06 FS 2002:9).

VETLANDA

Genomfartsförbud

På sträckan Storgatan/Nygatan/Flugebyvägen är genomfartstrafik med lastbil vars totalvikt överstiger 3,5 ton förbjuden mellan rv 31/32 och lv 127. (Tekniska nämndens beslut 1996-05-21).

VÄRNAMO

Förbud mot tung trafik

På sträckan Viadukten-Köpmansgatan-Lasarettsgatan mellan Bangårdsgatan och Pilgatan får lastbil vars totalvikt överstiger 3,5 ton inte föras (Tekniska nämndens beslut 1999-09-06).

Rekommenderade vägar för transporter av farligt gods framgår av Väginformationskartan som finns som bilaga till denna Sammanställning. Information om rekommenderade vägar för transporter med farligt gods finns även i Räddningsverkets publikation "Räddningsverkets väginformation om farligt gods 2006". Denna publikation innehåller även en sammanställning över de lokala trafikföreskrifter som rör transporter med farligt gods.

"Räddningsverkets väginformation om farligt gods 2006" kan beställas från Räddningsverket, Publikationsservice, telefon 054-13 57 10, telefax 054-13 56 05 eller via e-post publikationsservice@srv.se. Beställningsnummer: B20-174/06.

TABELL**BILAGA A****ÖVER HÖGSTA TILLÅTNA BRUTTOVIKTER VID OLIKA AXELAVSTÅND PÅ VÄG MED BK 1**

Avstånd i meter mellan fordonets eller fordonstågets första och sista axel	Högsta tillåtna bruttovikt i ton för fordonet eller fordonståget
mindre än 1,0	11
1,0 men inte 1,3	16
1,3 men inte 1,8	18
1,8 men inte 2,0	20
2,0 men inte 2,6	21
2,6 men inte 5,0	24
5,0 men inte 5,2	25
5,2 men inte 5,4	26
5,4 men inte 5,6	27
5,6 men inte 5,8	28
5,8 men inte 6,0	29
6,0 men inte 6,2	30
6,2 men inte 6,4	31
6,4 men inte 8,25	32
8,25 men inte 8,5	33
8,5 men inte 8,75	34
8,75 men inte 9,0	35
9,0 men inte 9,25	36
9,25 men inte 9,5	37
9,5 men inte 9,75	38
9,75 men inte 10,0	39
10,0 men inte 10,25	40
10,25 men inte 10,5	41
10,5 men inte 10,75	42
10,75 men inte 11,0	43
11,0 men inte 11,25	44
11,25 men inte 11,50	45
11,50 men inte 11,75	46
11,75 men inte 12,0	47
12,0 men inte 12,5	48
12,5 men inte 13,0	49
13,0 men inte 13,5	50
13,5 men inte 14,0	51
14,0 men inte 14,5	52

14,5 men inte 15,0	53
15,0 men inte 15,5	54
15,5 men inte 16,0	55
16,0 men inte 16,5	56
16,5 men inte 17,0	57
17,0 men inte 17,5	58
17,5 men inte 18,0	59
18,0 och större	60

För en släpvagn eller för en dolly med tillkopplad påhängsvagn med ett minsta avstånd mellan första och sista axeln av 6,6 meter gäller dock följande. Avstånd i meter mellan släpvagnens första och sista axel eller mellan dollyns första och påhängsvagnens sista axel	Högsta tillåtna bruttovikt i ton för släpvagnen
6,6 men inte 6,8	33
6,8 men inte 7,0	34
7,0 men inte 7,2	35
7,2 och större	36

Bruttovikten för ett motordrivet fordon får dock inte överstiga

- när fordonet har två axlar 18 ton
- när fordonet har tre axlar 25 ton
- när fordonet har tre axlar och drivaxeln är försedd med dubbelmonterade hjul och luftfjädring eller likvärdig fjädring, eller om varje drivaxel är försedd med dubbelmonterade hjul och vikten inte på någon axel överstiger 9,5 ton 26 ton
- ledbuss 28 ton
- när fordonet har fyra eller flera axlar 31 ton
- när fordonet har fyra eller flera axlar och drivaxeln är försedd med dubbelmonterade hjul och luftfjädring eller likvärdig fjädring, eller om varje drivaxel är försedd med dubbelmonterade hjul och vikten inte på någon av axlarna överstiger 9,5 ton 32 ton

TABELL

BILAGA B

ÖVER HÖGSTA TILLÅTNA BRUTTOVIKTER VID OLIKA AXELAVSTÅND PÅ VÄG BK2

Avstånd i meter mellan fordons-tågets första och sista axel	Högsta tillåtna bruttovikt i ton för fordonet el. fordonståget	Avstånd i meter mellan fordons-tågets första och sista axel	Högsta tillåtna bruttovikt i ton för fordonet el. fordonståget
mindre än 2.0	16.00	10.6 men inte 10.8	32.02
2.6 men inte 4.8	22.00	11.0 men inte 11.2	32.70
4.8 men inte 5.0	22.16	11.2 men inte 11.4	33.04
5.0 men inte 5.2	22.50	11.4 men inte 13.4	38.00
5.2 men inte 5.4	22.84	13.4 men inte 13.6	38.04
5.4 men inte 5.6	23.18	13.6 men inte 13.8	38.56
5.6 men inte 5.8	23.52	13.8 men inte 14.0	39.08
5.8 men inte 6.0	23.86	14.0 men inte 14.2	39.60
6.0 men inte 6.2	24.20	14.2 men inte 14.4	40.12
6.2 men inte 6.4	24.54	14.4 men inte 14.6	40.64
6.4 men inte 6.6	24.88	14.6 men inte 14.8	41.16
6.6 men inte 6.8	25.22	14.8 men inte 15.0	41.68
6.8 men inte 7.0	25.56	15.0 men inte 15.2	42.20
7.0 men inte 7.2	25.90	15.2 men inte 15.4	42.72
7.2 men inte 7.4	26.24	15.4 men inte 15.6	43.24
7.4 men inte 7.6	26.58	15.6 men inte 15.8	43.76
7.6 men inte 7.8	26.92	15.8 men inte 16.0	44.28
7.8 men inte 8.0	27.26	16.0 men inte 16.2	44.80
8.0 men inte 8.2	27.60	16.2 men inte 16.4	45.32
8.2 men inte 8.4	27.94	16.4 men inte 16.6	45.84
8.4 men inte 8.6	28.28	16.6 men inte 16.8	46.36
8.6 men inte 8.8	28.62	16.8 men inte 17.0	46.88
8.8 men inte 9.0	28.96	17.0 men inte 17.2	47.40
9.0 men inte 9.2	29.30	17.2 men inte 17.4	47.92
9.2 men inte 9.4	29.64	17.4 men inte 17.6	48.44
9.4 men inte 9.6	29.98	17.6 men inte 17.8	48.96
9.6 men inte 9.8	30.32	17.8 men inte 18.0	49.48
9.8 men inte 10.0	30.66	18.0 men inte 18.2	50.00
10.0 men inte 10.2	31.00	18.2 men inte 18.4	50.52
10.2 men inte 10.4	31.34	18.4 men inte 18.5	51.04
10.4 men inte 10.6	31.68	18.5 och större	51.40

Bruttovikten för ett motordrivet fordon får inte överstiga 18 ton om det har två axlar

TABELL

BILAGA C

ÖVER HÖGSTA TILLÅTNA BRUTTOVIKTER VID OLIKA AXELAVSTÅND PÅ VÄG MED BK3

Avstånd i meter mellan fordonets eller fordonstågets första och sista axel	Högsta tillåtna bruttovikt i ton för fordonet eller fordonståget	Avstånd i meter mellan fordonets eller fordonstågets första och sista axel	Högsta tillåtna bruttovikt i ton för fordonet eller fordonståget
mindre än 2.0	12.0	12.0 men inte 12.4	25.0
2.0 men inte 2.4	12.5	12.4 men inte 12.8	25.5
2.4 men inte 2.8	13.0	12.8 men inte 13.2	26.0
2.8 men inte 3.2	13.5	13.2 men inte 13.6	26.5
3.2 men inte 3.6	14.0	13.6 men inte 14.0	27.0
3.6 men inte 4.0	14.5	14.0 men inte 14.4	27.5
4.0 men inte 4.4	15.0	14.4 men inte 14.8	28.0
4.4 men inte 4.8	15.5	14.8 men inte 15.2	28.5
4.8 men inte 5.2	16.0	15.2 men inte 15.6	29.0
5.2 men inte 5.6	16.5	15.6 men inte 16.0	29.5
5.6 men inte 6.0	17.0	16.0 men inte 16.4	30.0
6.0 men inte 6.4	17.5	16.4 men inte 16.8	30.5
6.4 men inte 6.8	18.0	16.8 men inte 17.2	31.0
6.8 men inte 7.2	18.5	17.2 men inte 17.6	31.5
7.2 men inte 7.6	19.0	17.6 men inte 18.0	32.0
7.6 men inte 8.0	19.5	18.0 men inte 18.4	32.5
8.0 men inte 8.4	20.0	18.4 men inte 18.8	33.0
8.4 men inte 8.8	20.5	18.8 men inte 19.2	33.5
8.8 men inte 9.2	21.0	19.2 men inte 19.6	34.0
9.2 men inte 9.6	21.5	19.6 men inte 20.0	34.5
9.6 men inte 10.0	22.0	20.0 men inte 20.4	35.0
10.0 men inte 10.4	22.5	20.4 men inte 20.8	35.5
10.4 men inte 10.8	23.0	20.8 men inte 21.2	36.0
10.8 men inte 11.2	23.5	21.2 men inte 21.6	36.5
11.2 men inte 11.6	24.0	21.6 men inte 22.0	37.0
11.6 men inte 12.0	24.5		

Är axelavståndet 22.0 meter eller större utgör högsta tillåtna bruttovikten 37.5 ton med tillägg av 0.25 ton för varje 0.2 meter varmed axelavståndet överstiger 22.0 meter

Vinterturlista 1 sep-30 apr

Från Sunnaryd

måndag-fredg	lördag-söndag
06.00	
06.30	
07.00	07.00 A
07.30 A	07.30 A
08.00 A	08.00 A
09.00 A	09.00 A
10.00 A	10.00 A
10.30 A	10.30 A
11.00 A	11.00 A
11.30 A	11.30 A
12.00 A	12.00 A
12.30 A	12.30 A
13.00 A	13.00 A
13.30 A	13.30 A
14.00 A	14.00 A
14.30 A	14.30 A
15.00 A	15.00 A
15.30 A	15.30 A
16.00	16.00 A
16.30	16.30 A
17.00	17.00 A
17.30 A	17.30 A
18.00 A	18.00 A
18.30 A	18.30 A
19.00 A	19.00 A
20.00 A	20.00 A
20.30 A	20.30 A
21.00 A	21.00 A
	21.30 A
	22.00 A

Avgång från Bolmsö

Tidigast 10 minuter efter ovanstående tider.

Turer märkta med A är kallelseturer går endast om trafikant infinner sig vid Sunnaryd, eller beställes från Bolmsö före avgångstid Sunnaryd.

Beställning från Bolmsö göres på beställningstelefon vid färjeläge eller tel 0771-65 65 65.

Helgdag går färjan som Söndag

Vid julhelgen görs vissa inskränkningar enl anslag vid färjelägen

Sommarturlista 1 maj-31 aug

Från Sunnaryd

mån-fre	lör-sön
06.00	06.00 A
06.30	06.30 A
07.00	07.00 A
07.30 A	07.30 A
08.00 A	08.00 A
09.00 A	09.00 A
10.00 A	10.00 A
10.30 A	10.30 A
11.00 A	11.00 A
11.30 A	11.30 A
12.00 A	12.00 A
12.30 A	12.30 A
13.00 A	13.00 A
13.30 A	13.30 A
14.00 A	14.00 A
14.30 A	14.30 A
15.00 A	15.00 A
15.30 A	15.30 A
16.00	16.00 A
16.30	16.30 A
17.00	17.00 A
17.30 A	17.30 A
18.00 A	18.00 A
18.30 A	18.30 A
19.00 A	19.00 A
20.00 A	20.00 A
20.30 A	20.30 A
21.00 A	21.00 A
21.30 A	21.30 A
22.00 A	22.00 A
22.30 A	22.30 A
23.00 A	23.00 A

Avgång från Bolmsö

Tidigast 10 minuter efter ovanstående tider.

Turer märkta med A är kallelseturer går endast om trafikant infinner sig vid Sunnaryd, eller beställes från Bolmsö före avgångstid Sunnaryd.

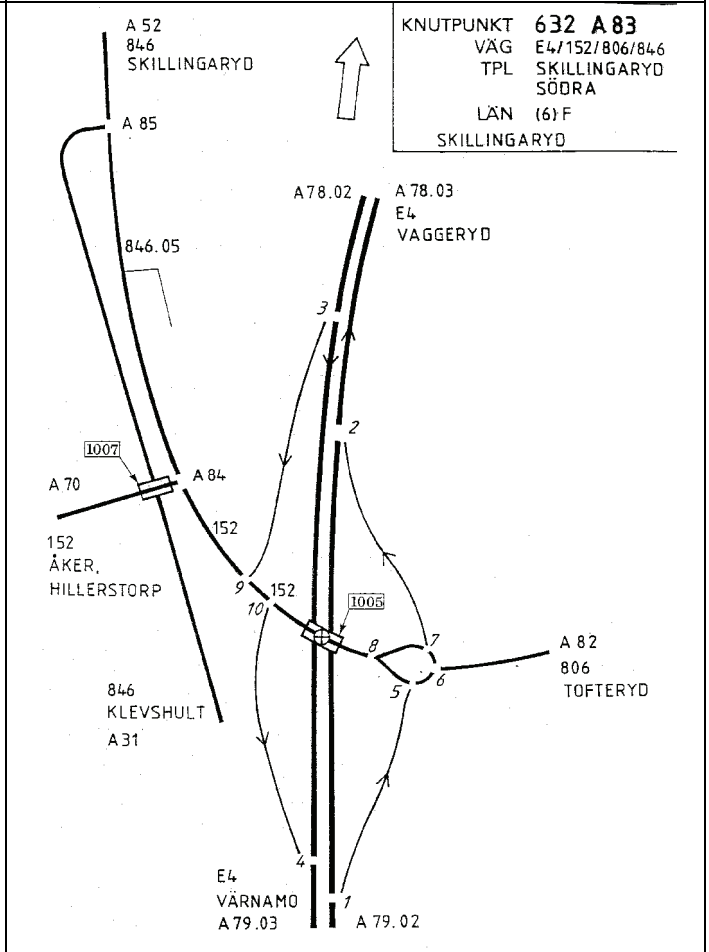
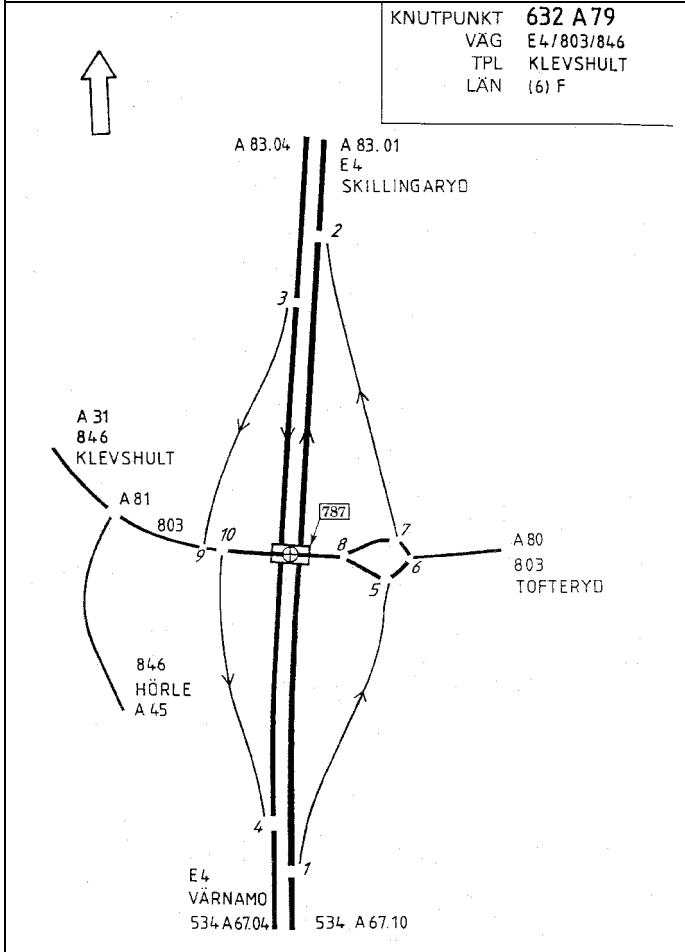
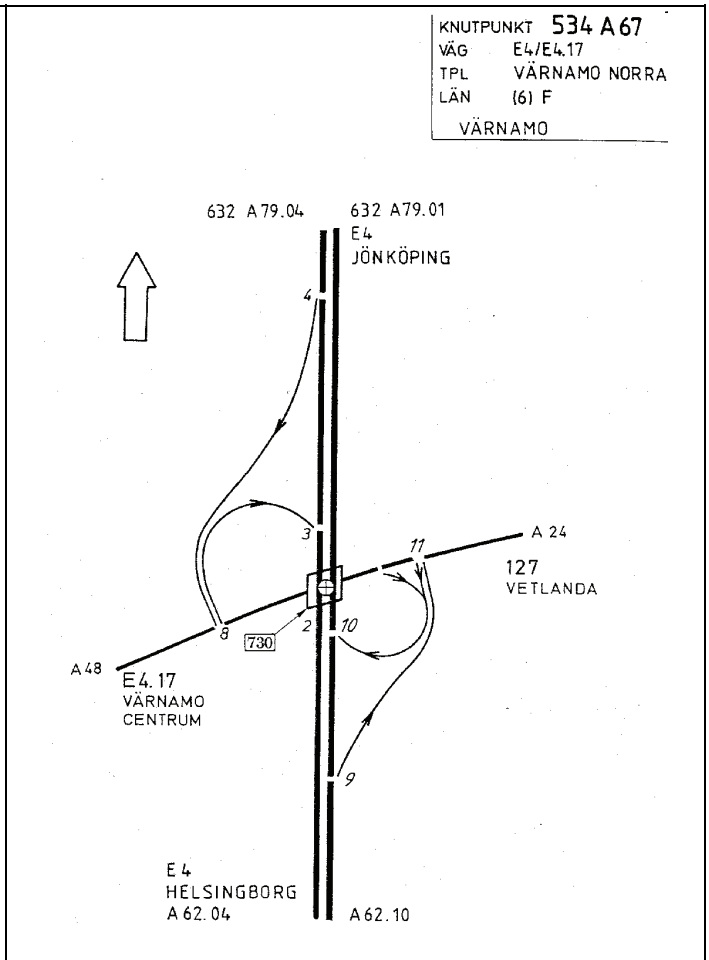
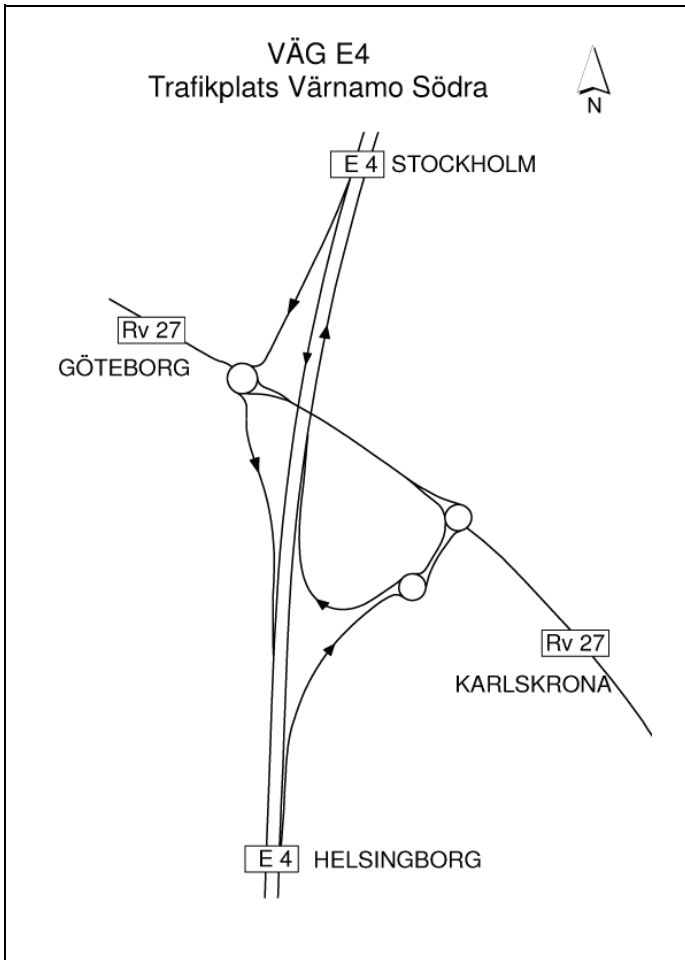
Beställning från Bolmsö göres på beställningstelefon vid färjeläge eller tel 0771-65 65 65.

Helgdag går färjan som Söndag

Vid julhelgen görs vissa inskränkningar enl anslag vid färjelägen

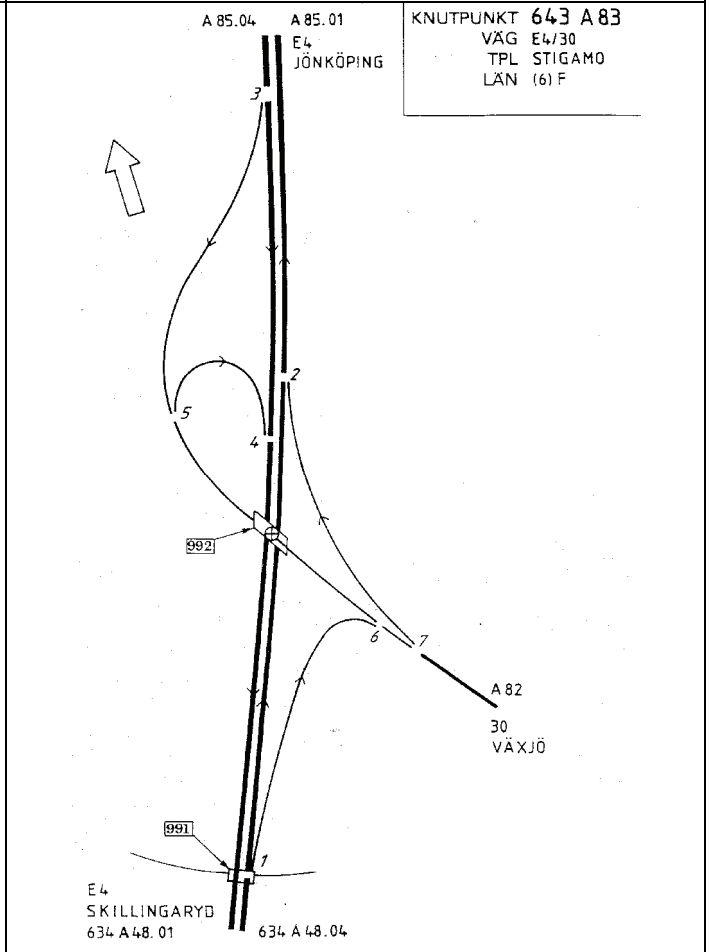
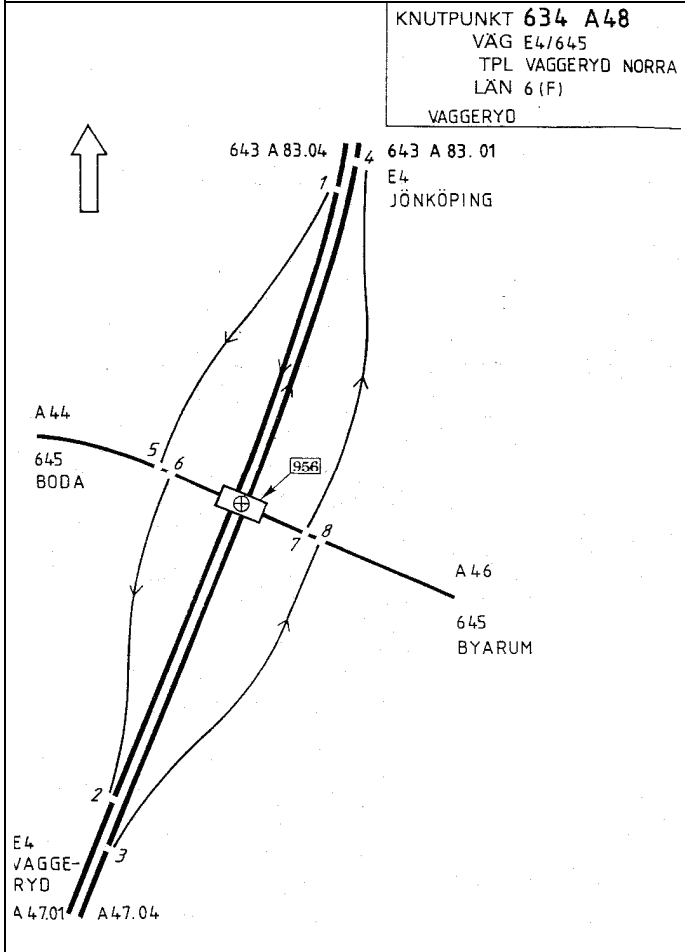
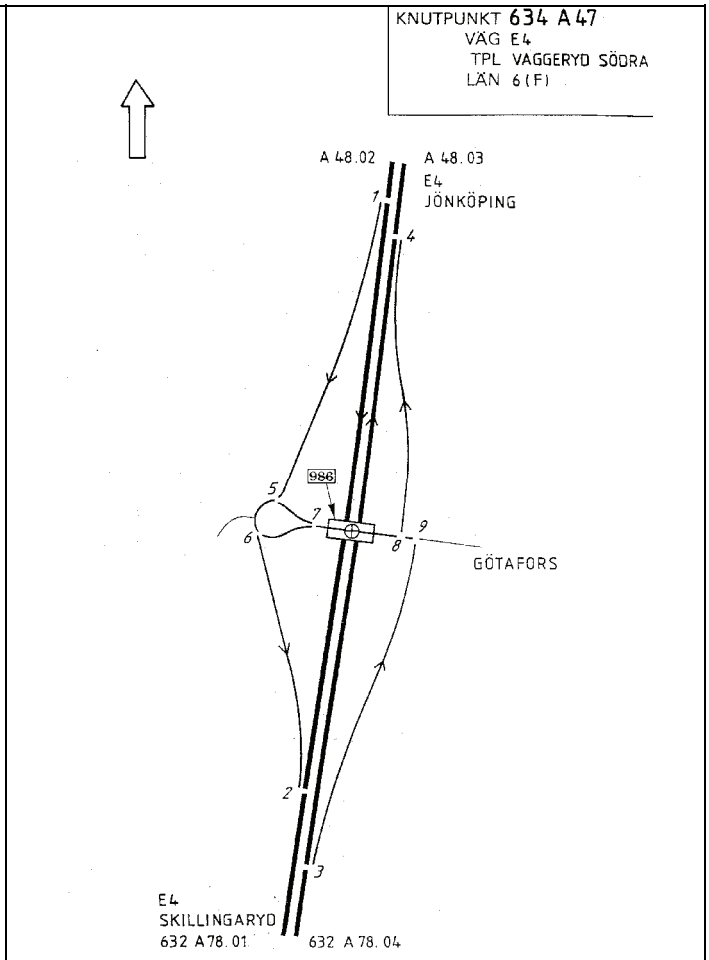
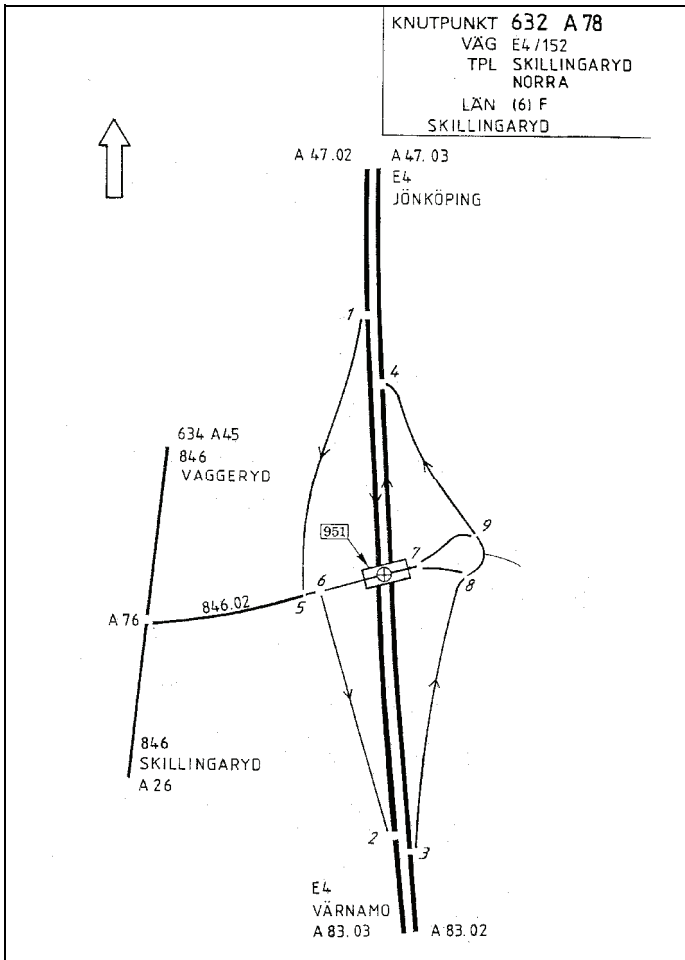
TRAFIKPLATSER

BILAGA E



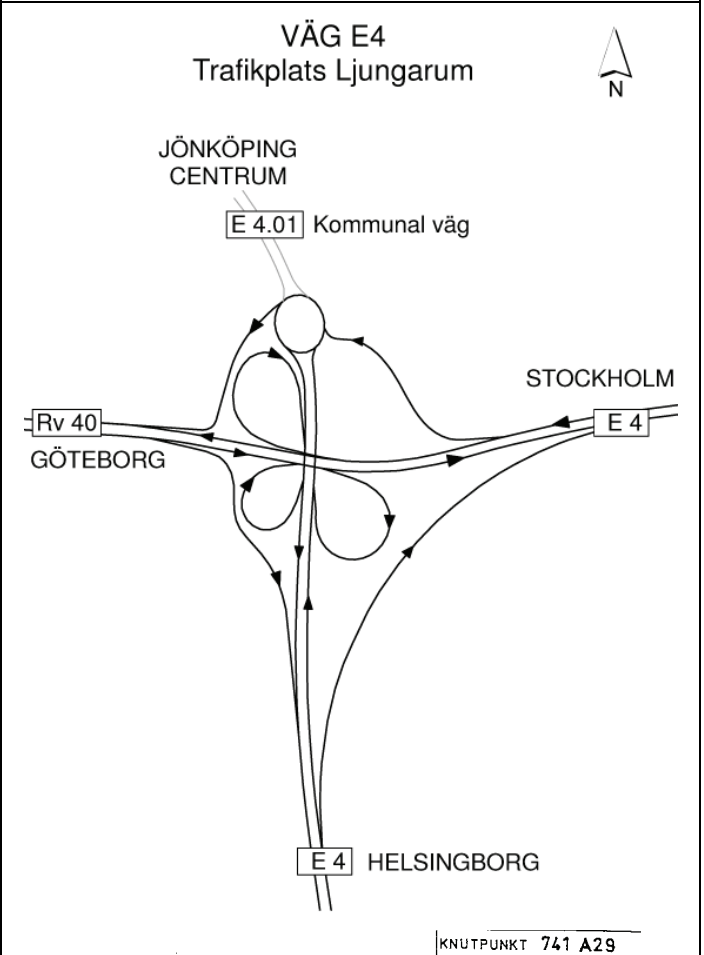
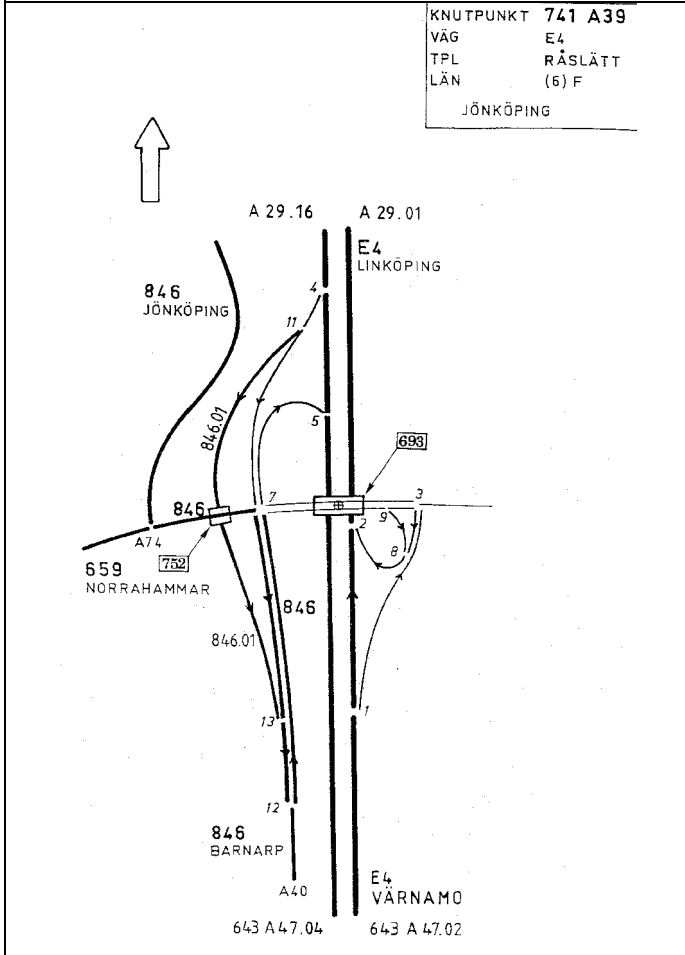
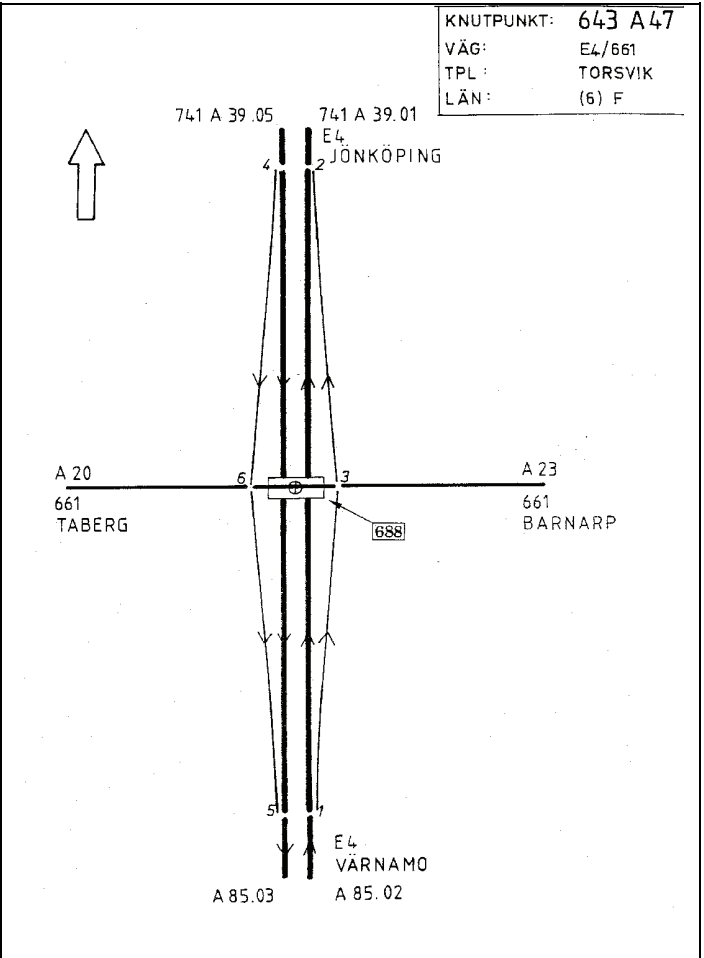
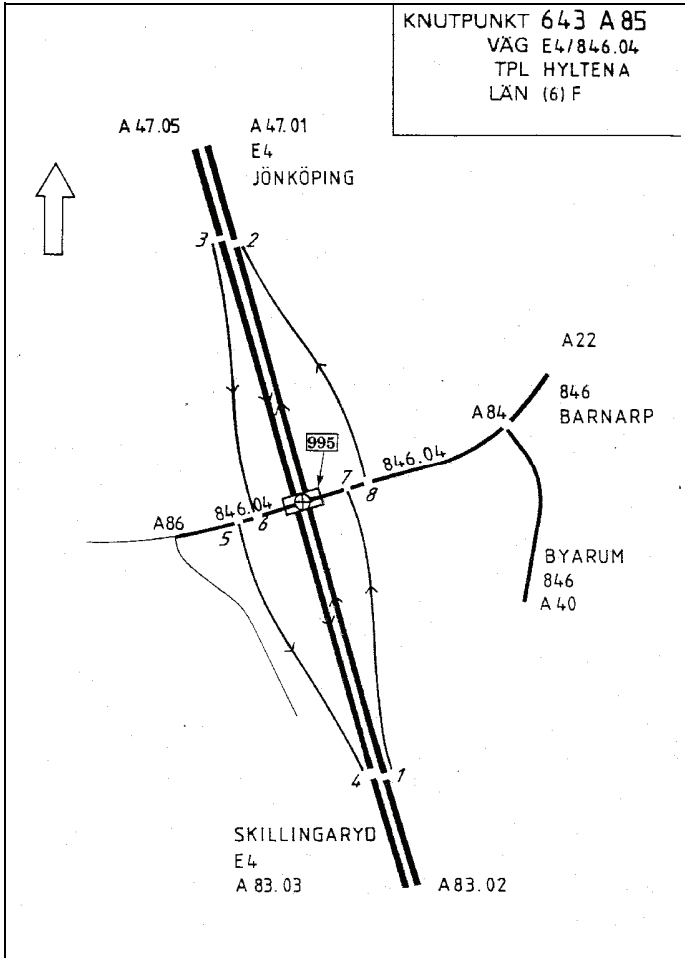
TRAFIKPLATSER

BILAGA E



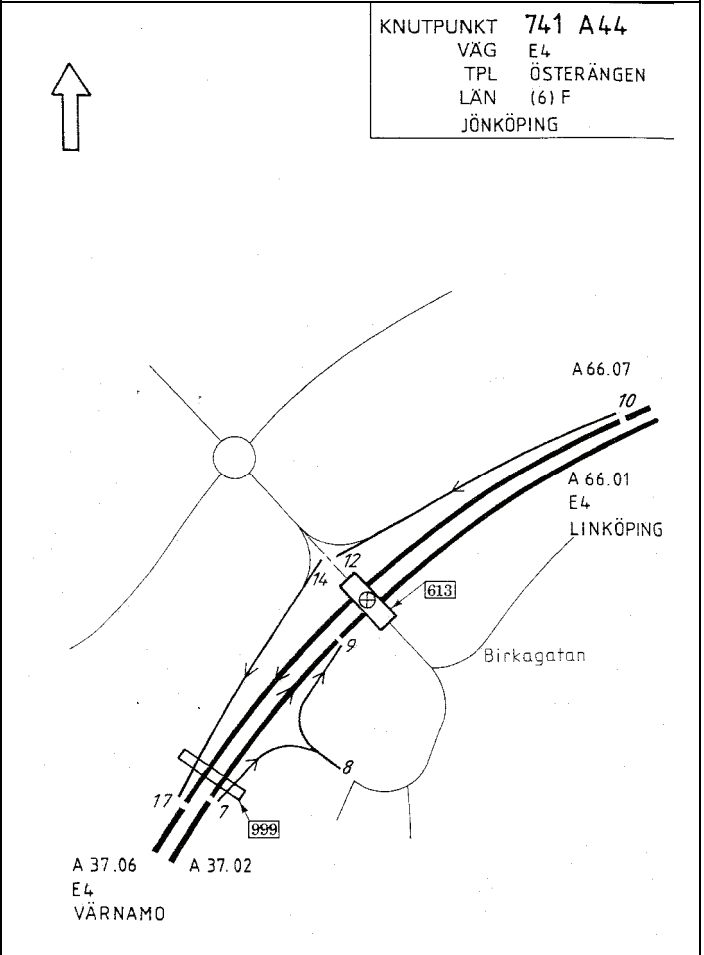
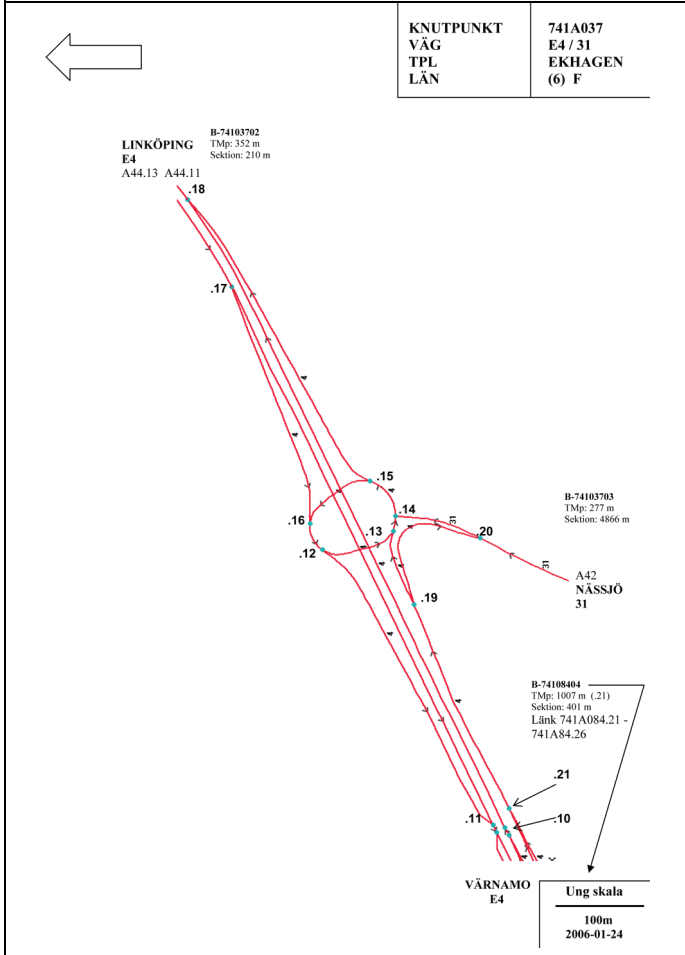
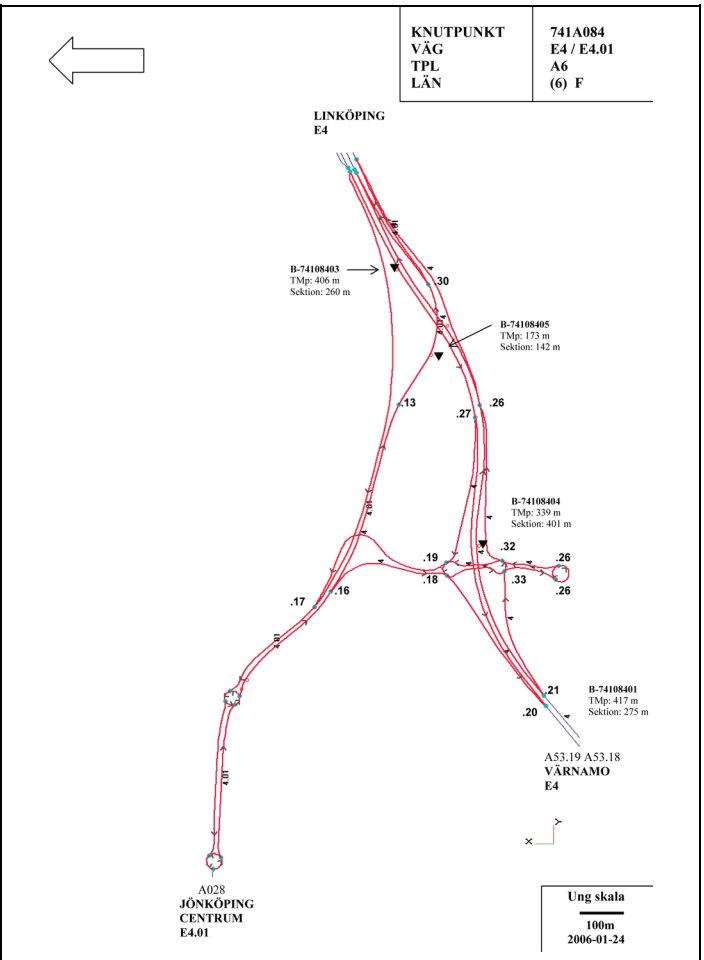
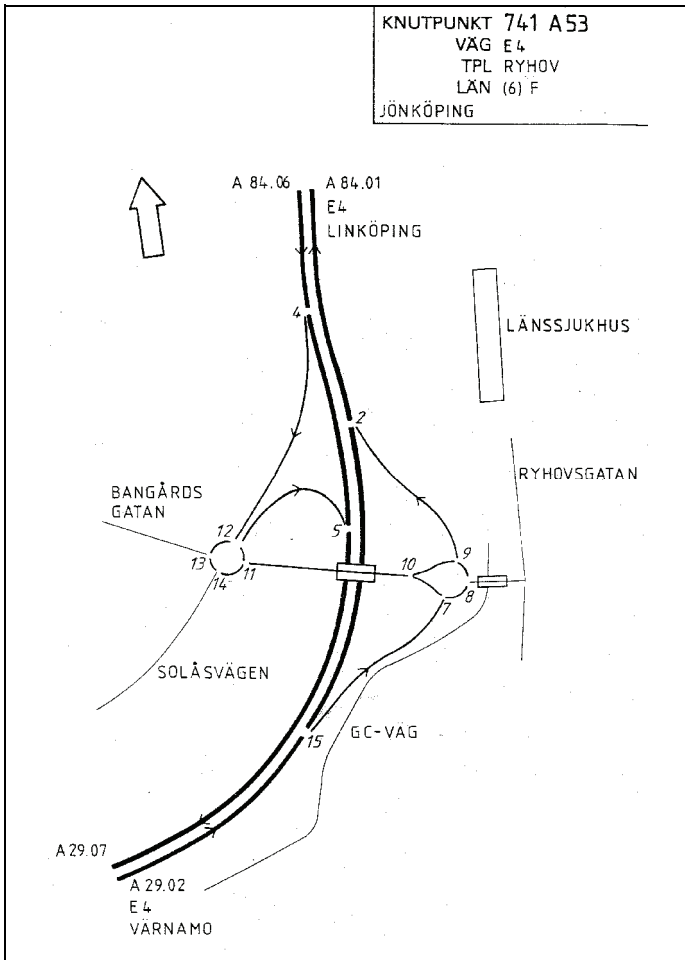
TRAFIKPLATSER

BILAGA E



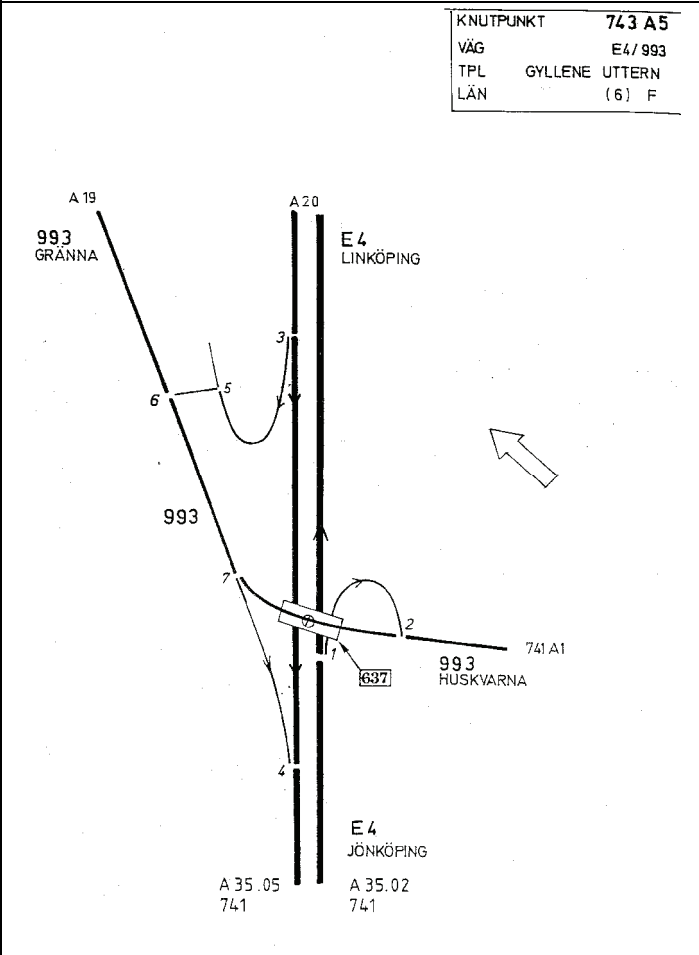
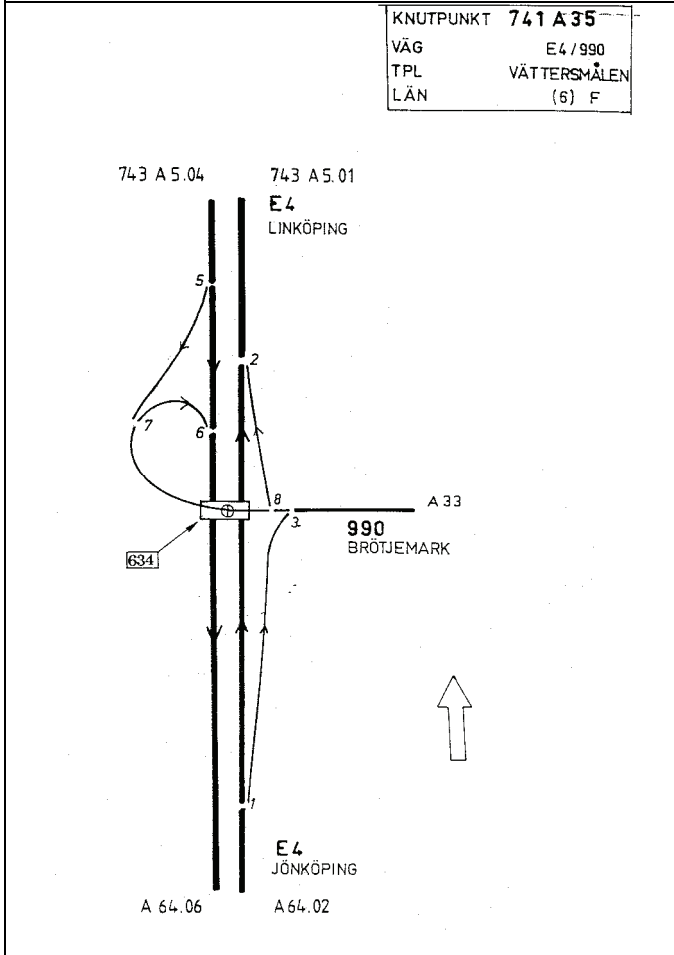
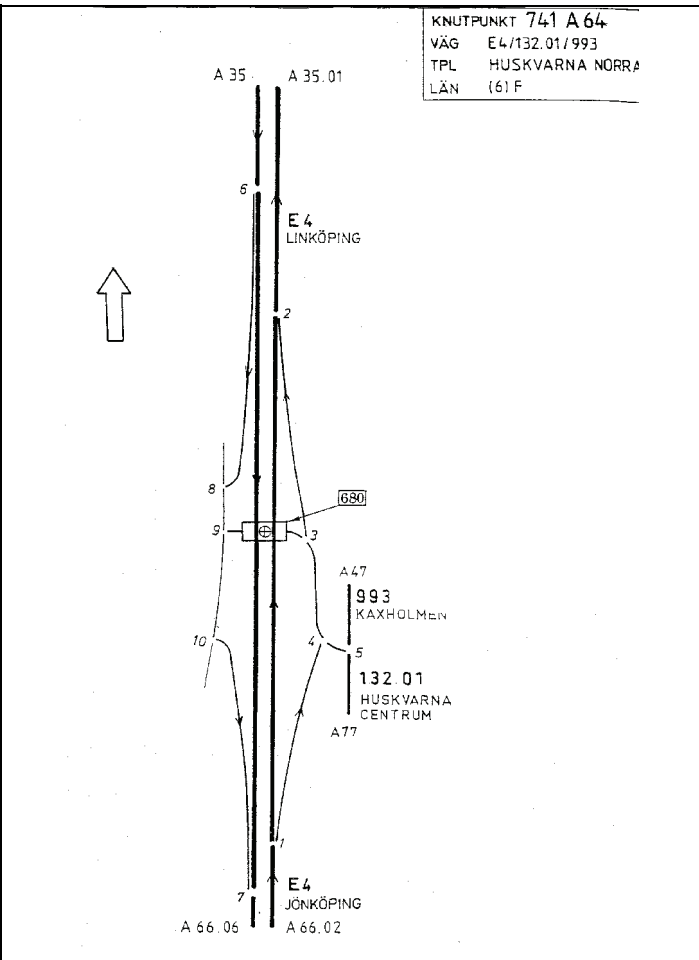
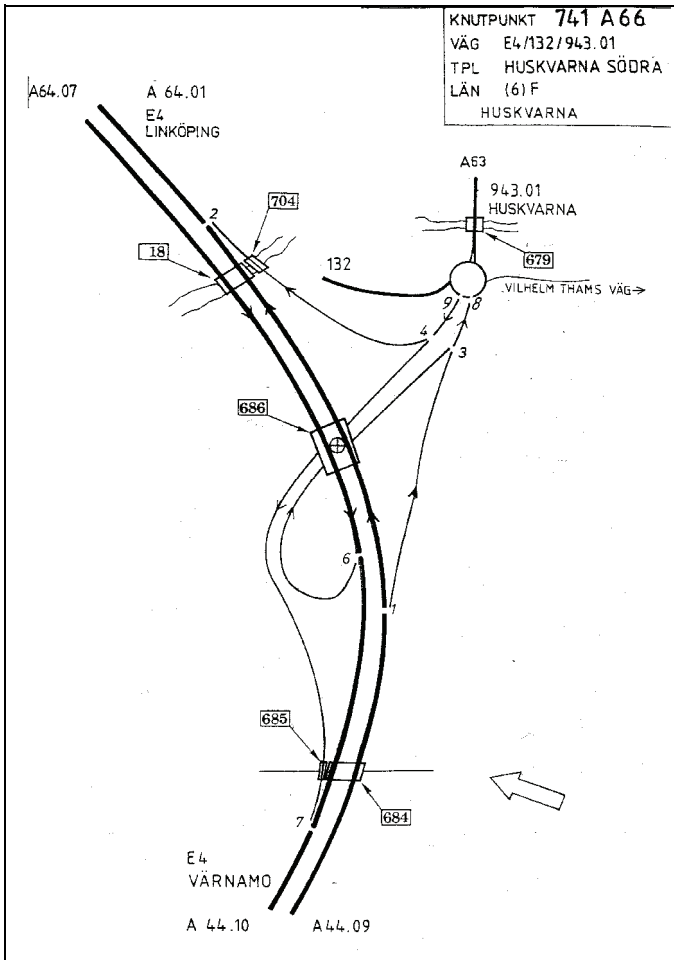
TRAFIKPLATSER

BILAGA E



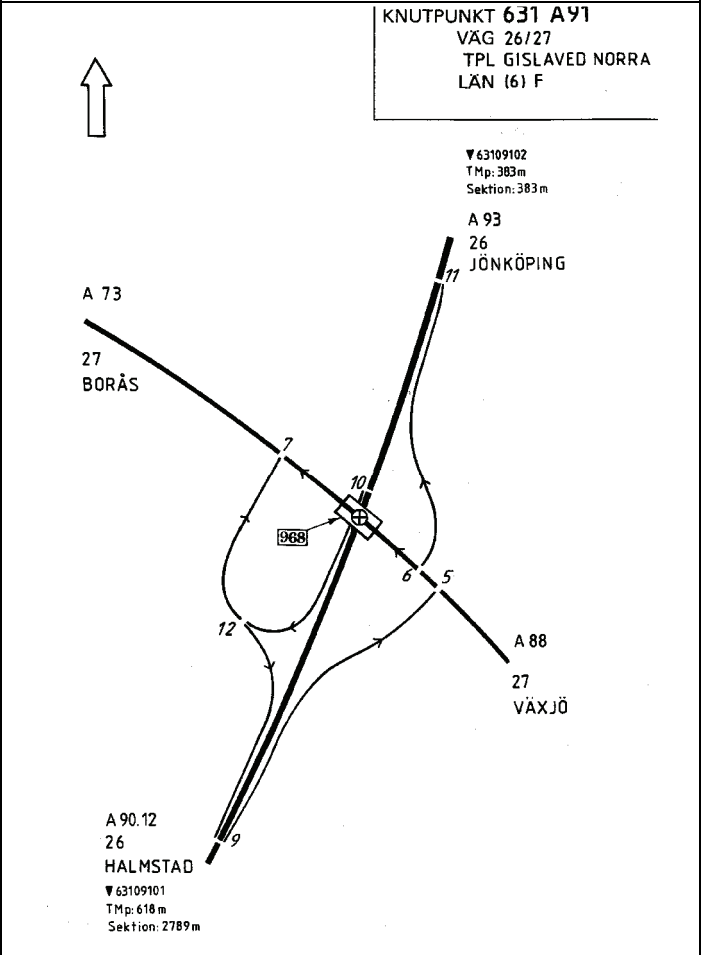
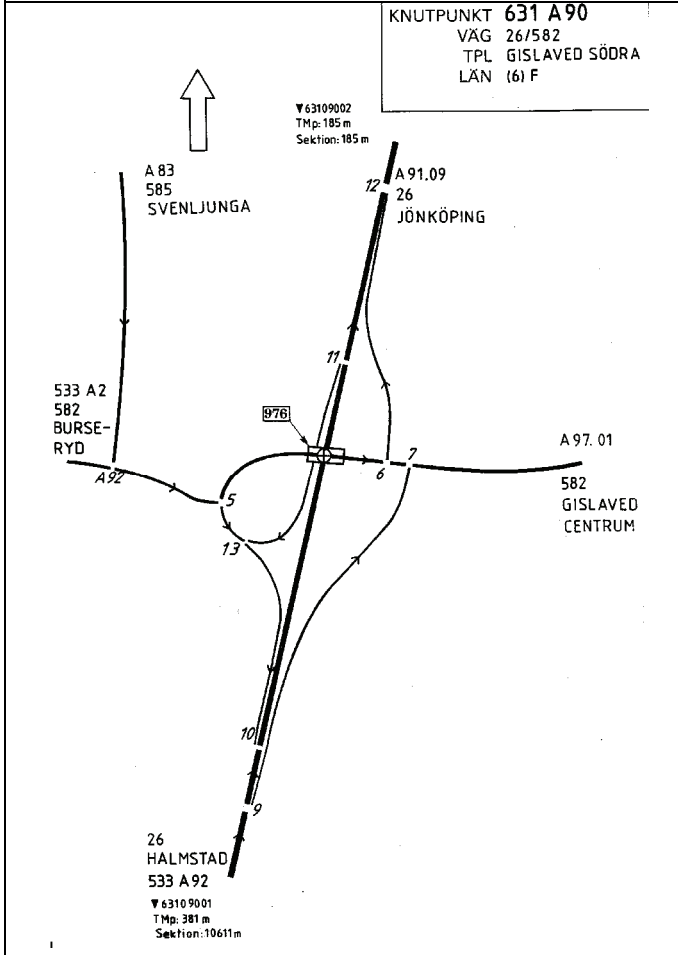
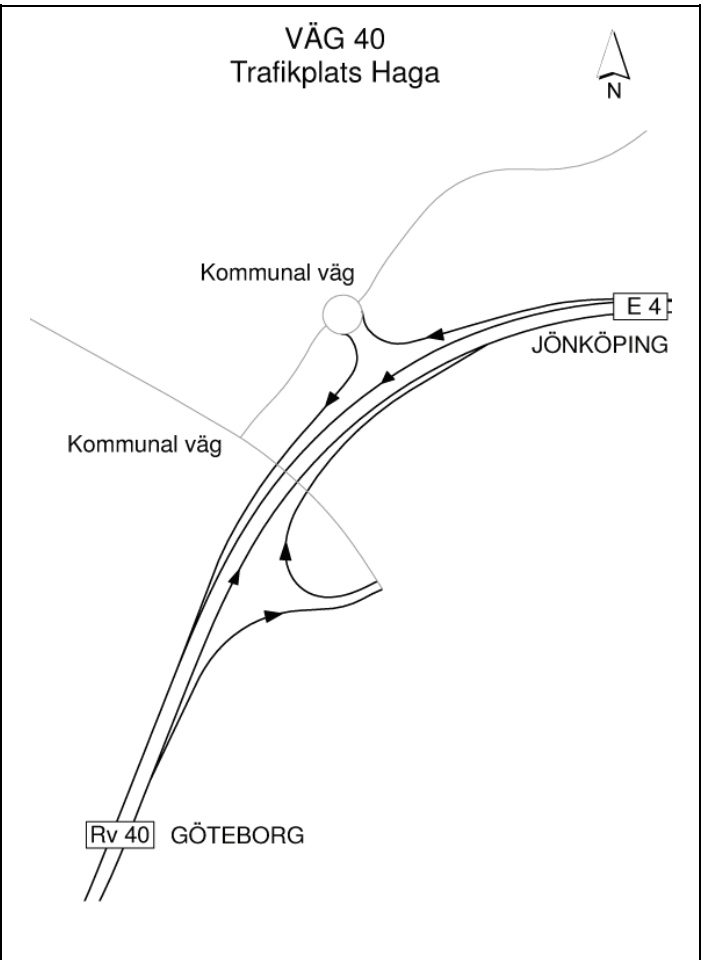
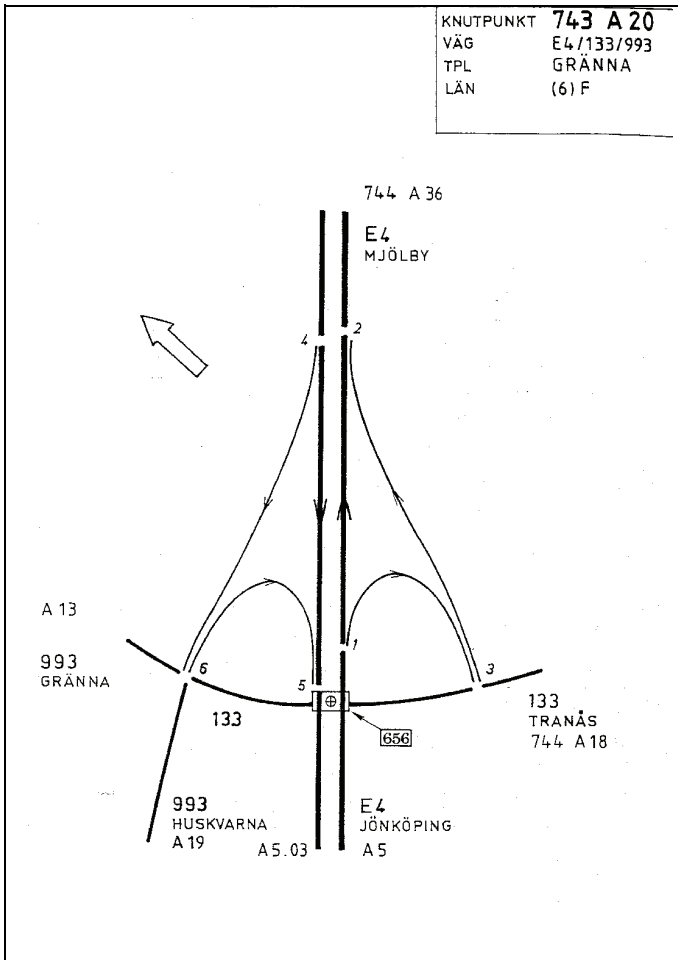
TRAFIKPLATSER

BILAGA E



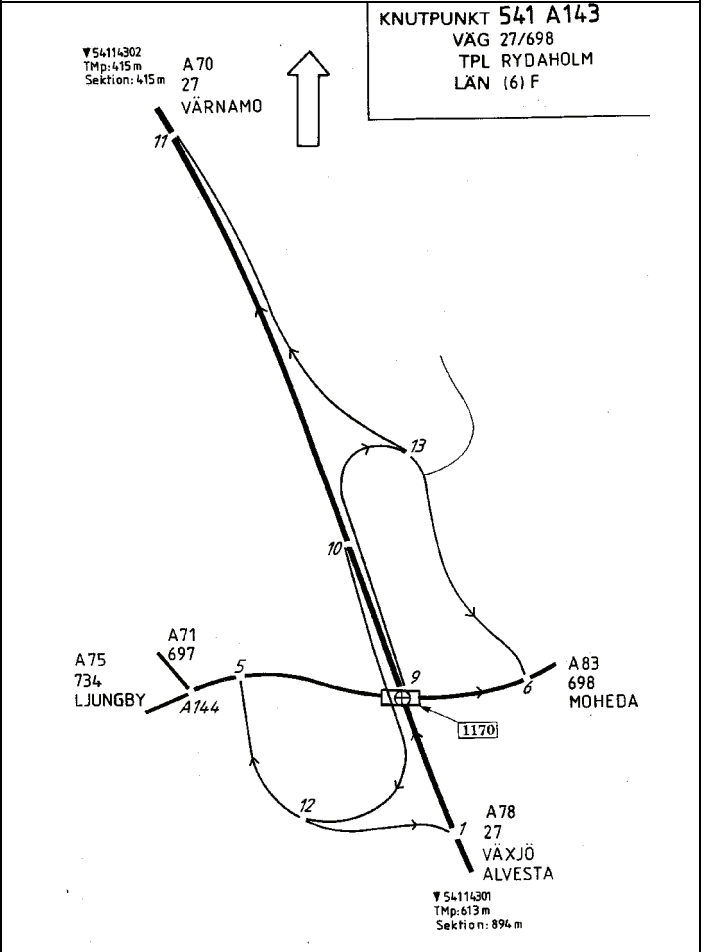
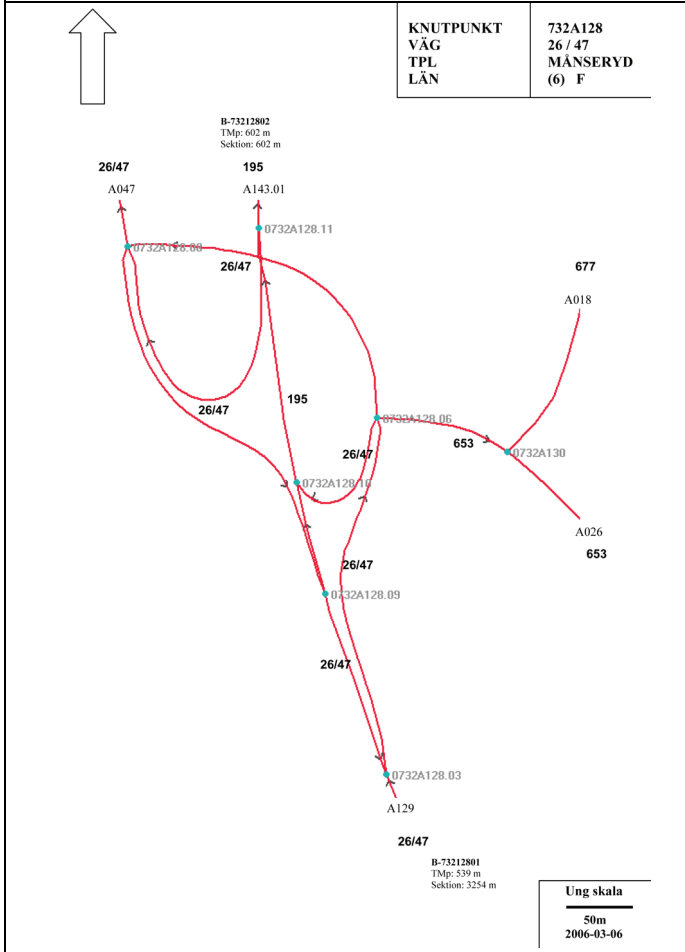

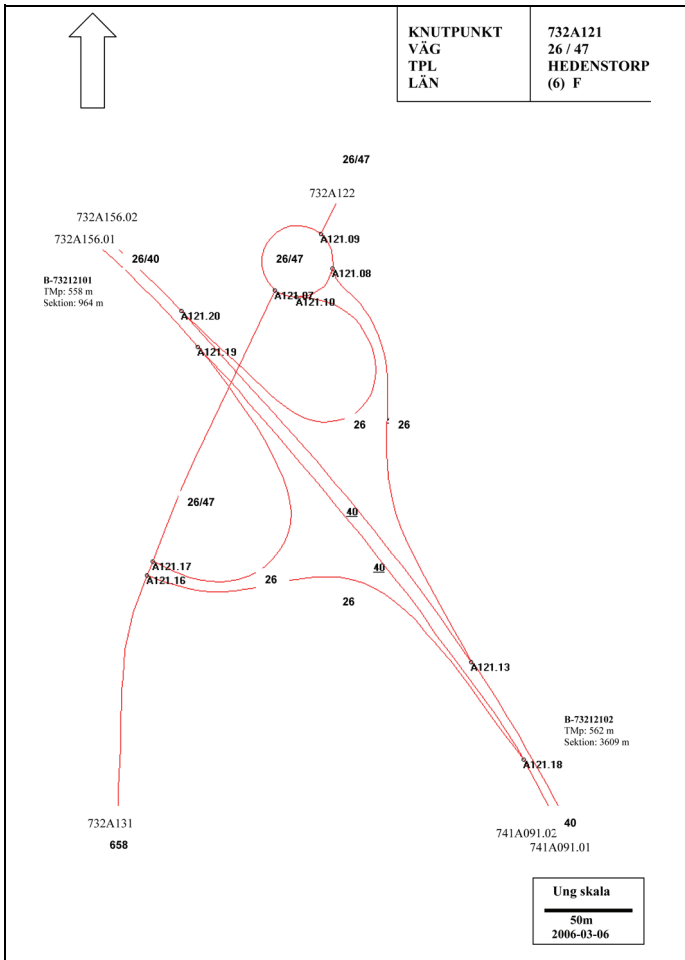
TRAFIKPLATSER

BILAGA E



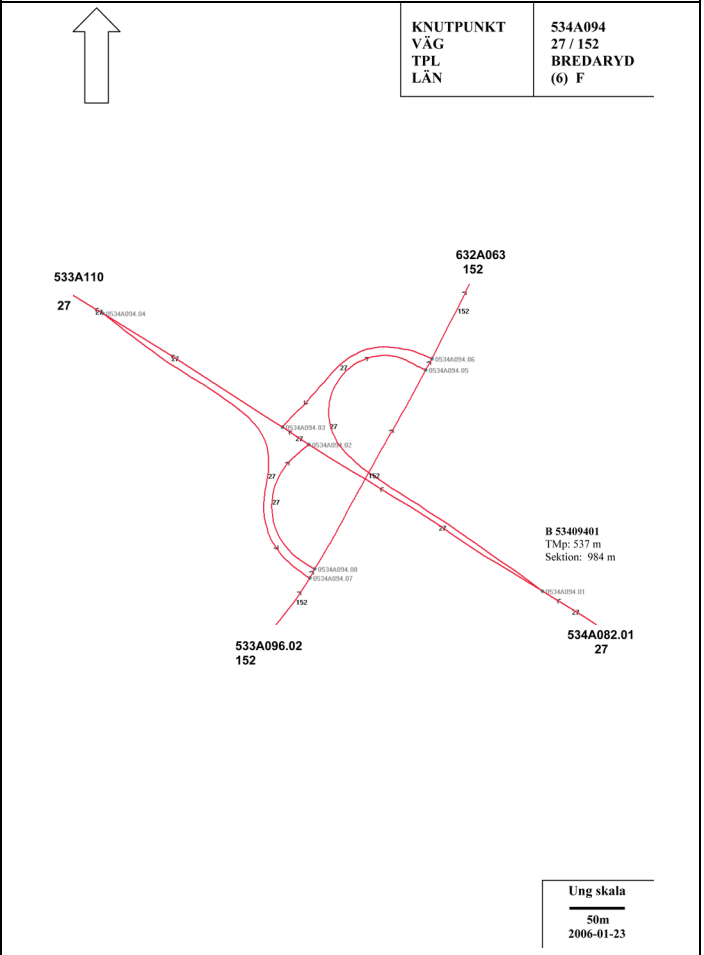
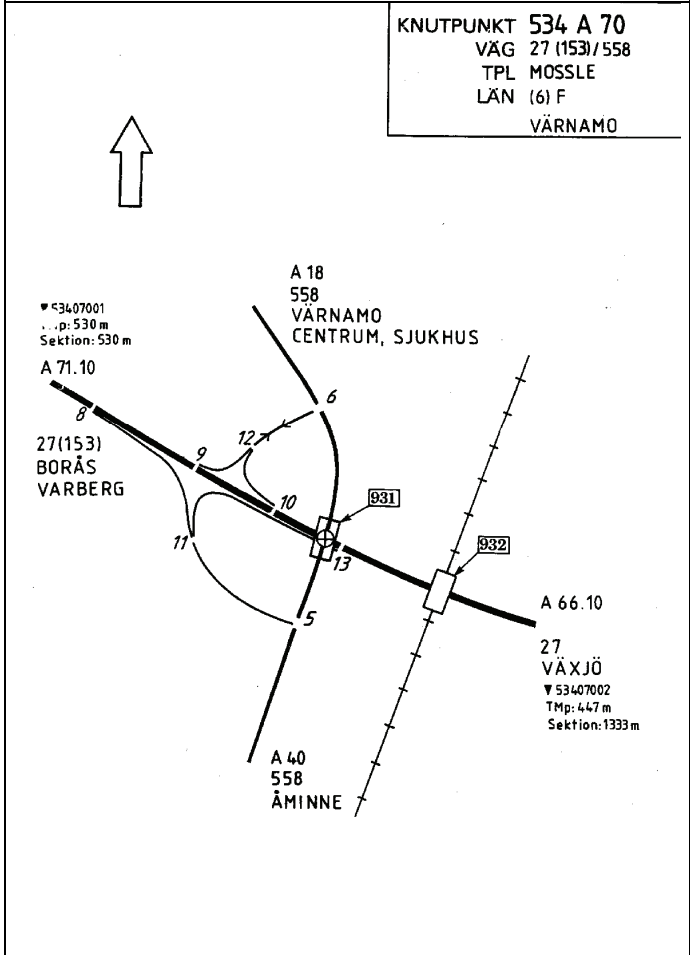
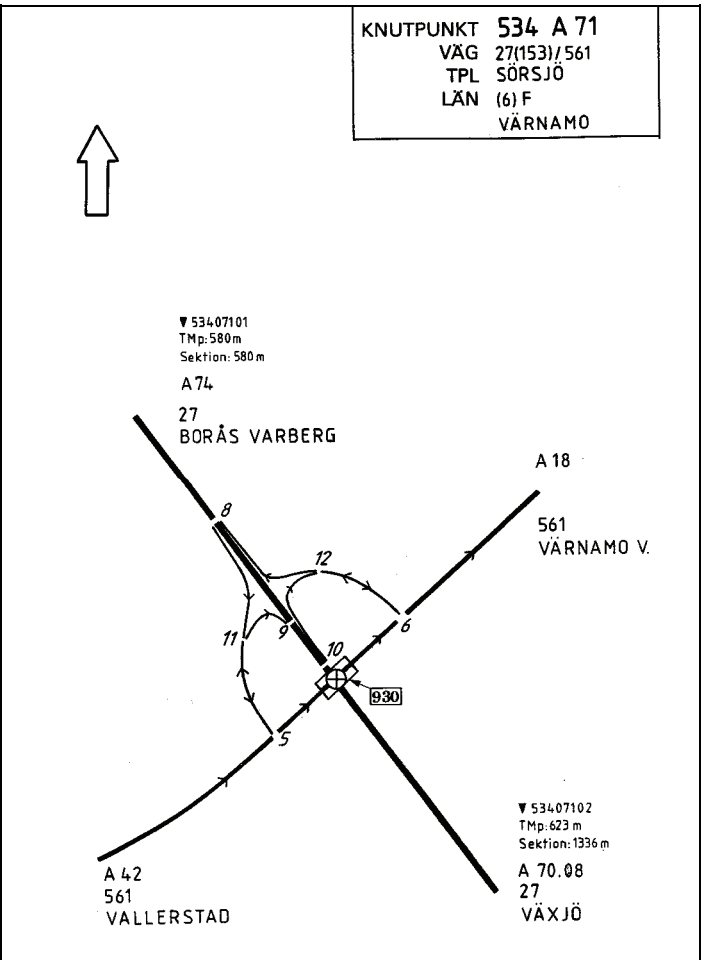
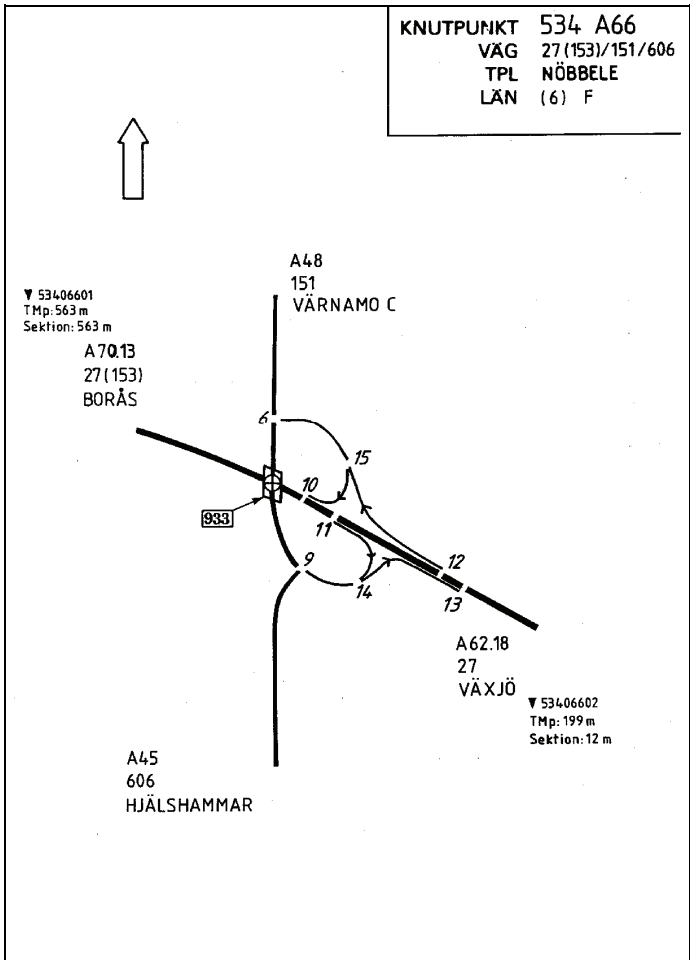
TRAFIKPLATSER

BILAGA E



TRAFIKPLATSER

BILAGA E



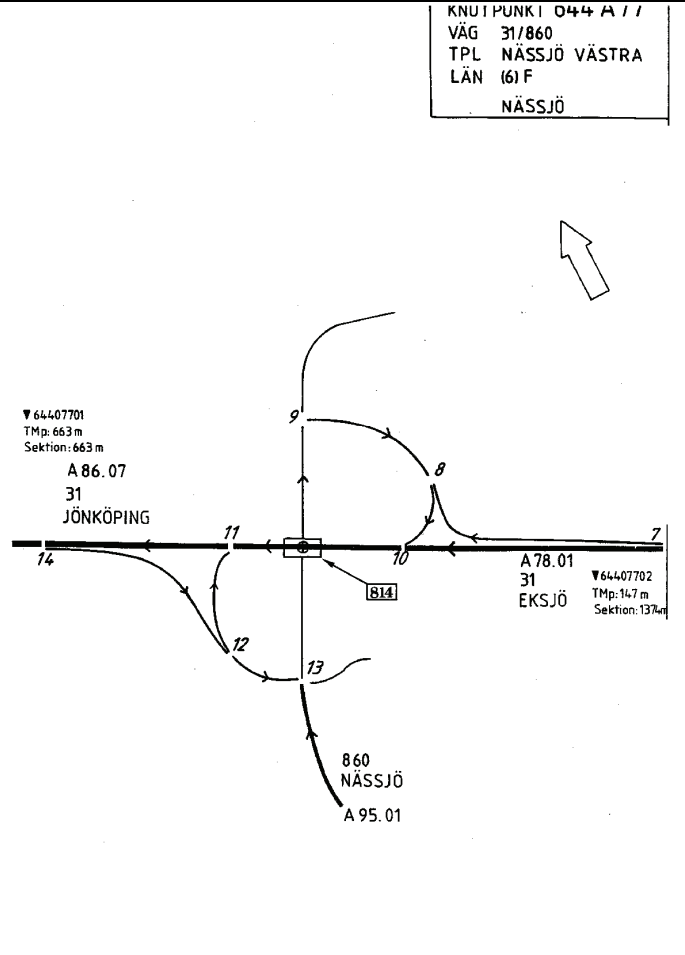
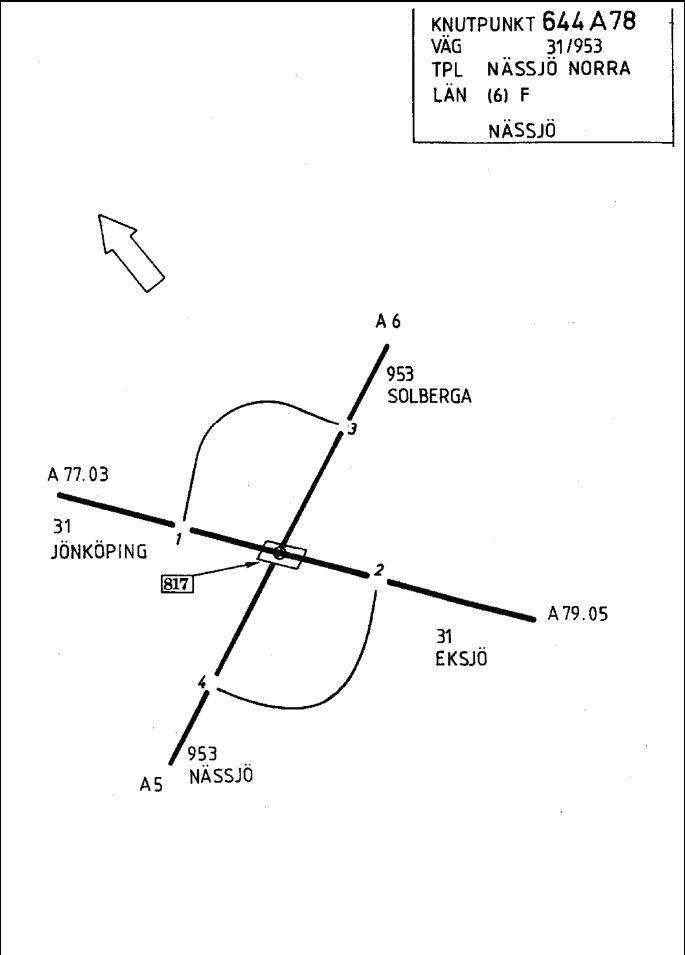
Ung skala
50m
2006-01-23

TRAFIKPLATSER

BILAGA E

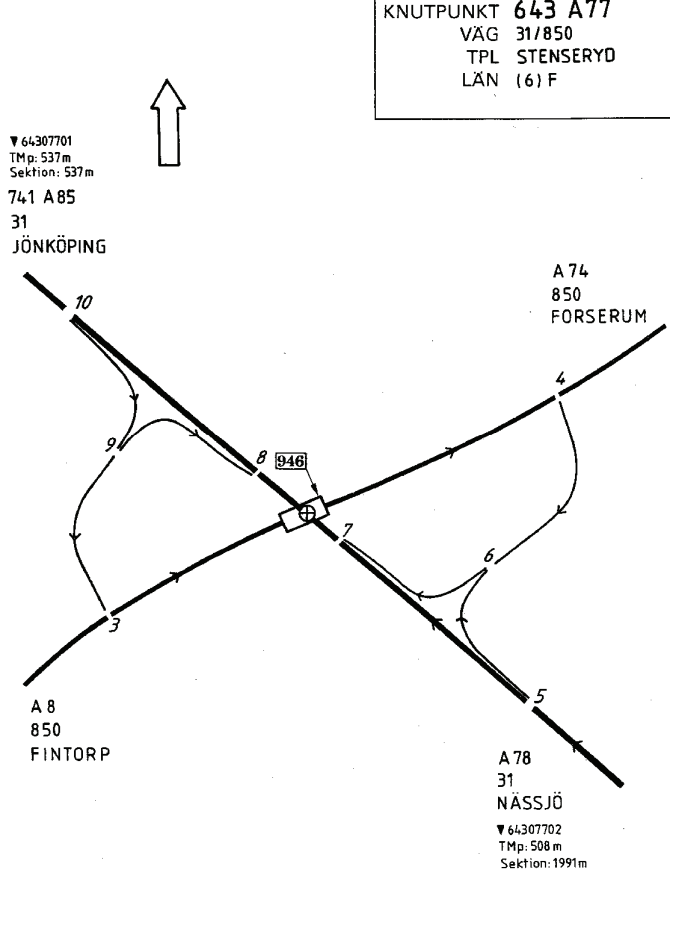
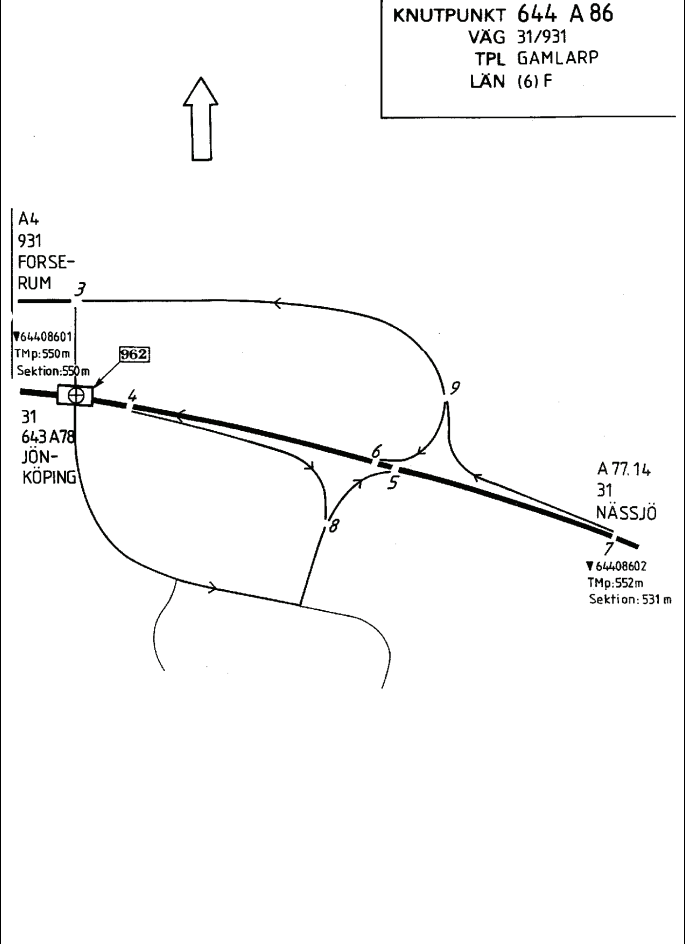
KNUTPUNKT 644 A78
 VÄG 31/953
 TPL NÄSSJÖ NORRA
 LÄN (6) F
 NÄSSJÖ

KNUTPUNKT 044 A11
 VÄG 31/860
 TPL NÄSSJÖ VÄSTRA
 LÄN (6) F
 NÄSSJÖ



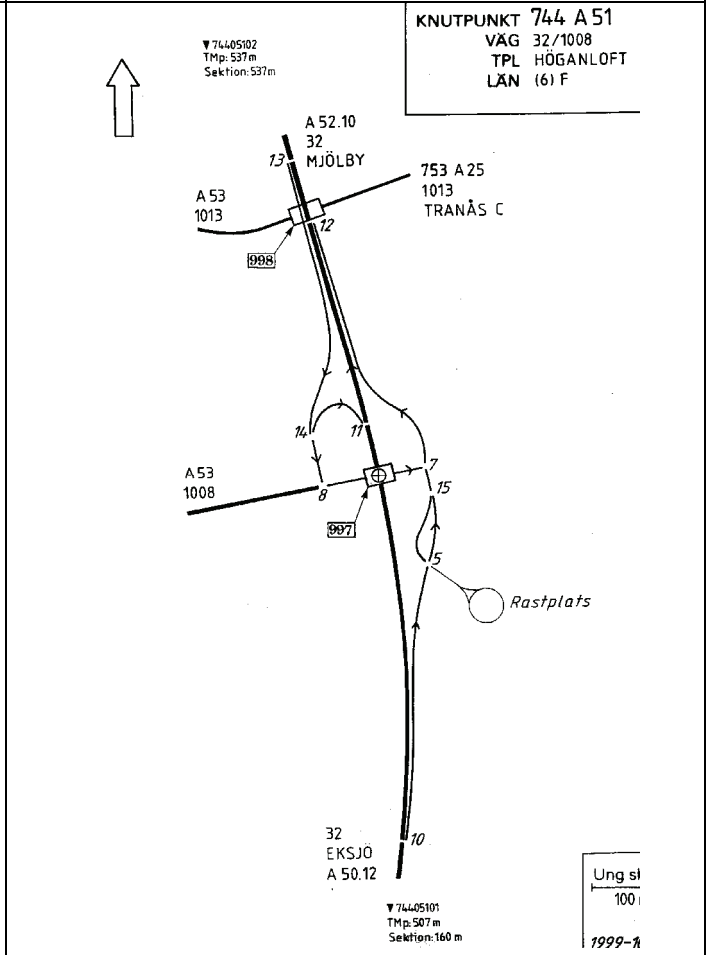
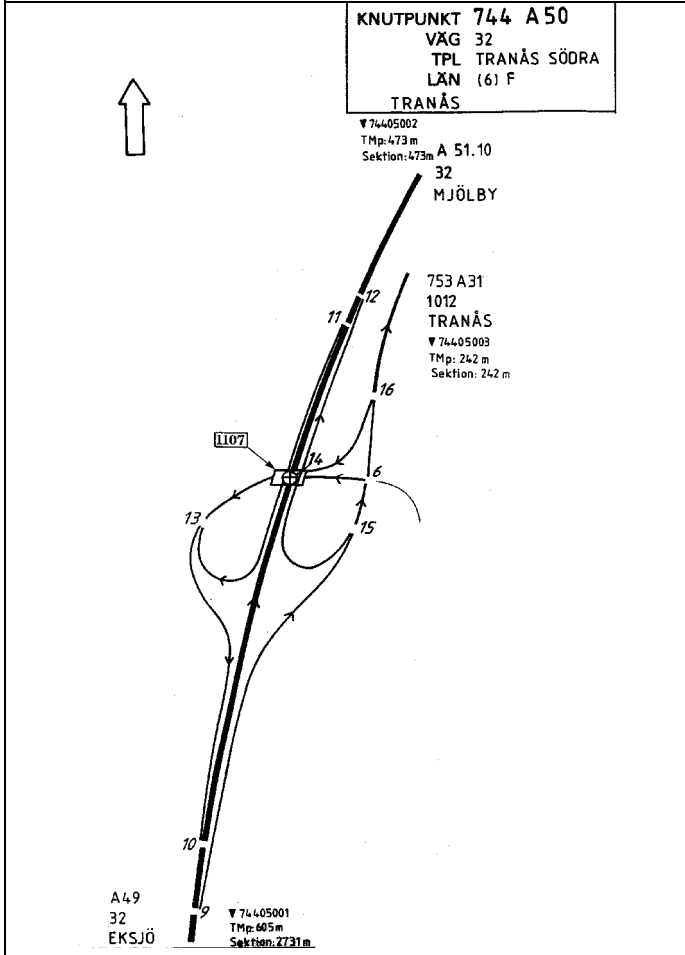
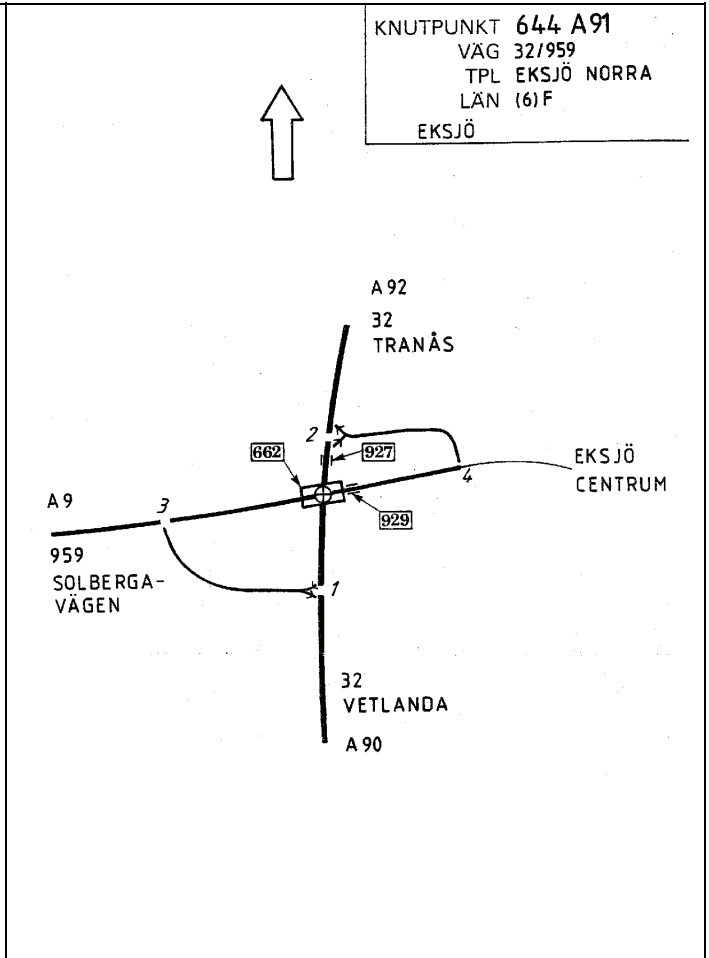
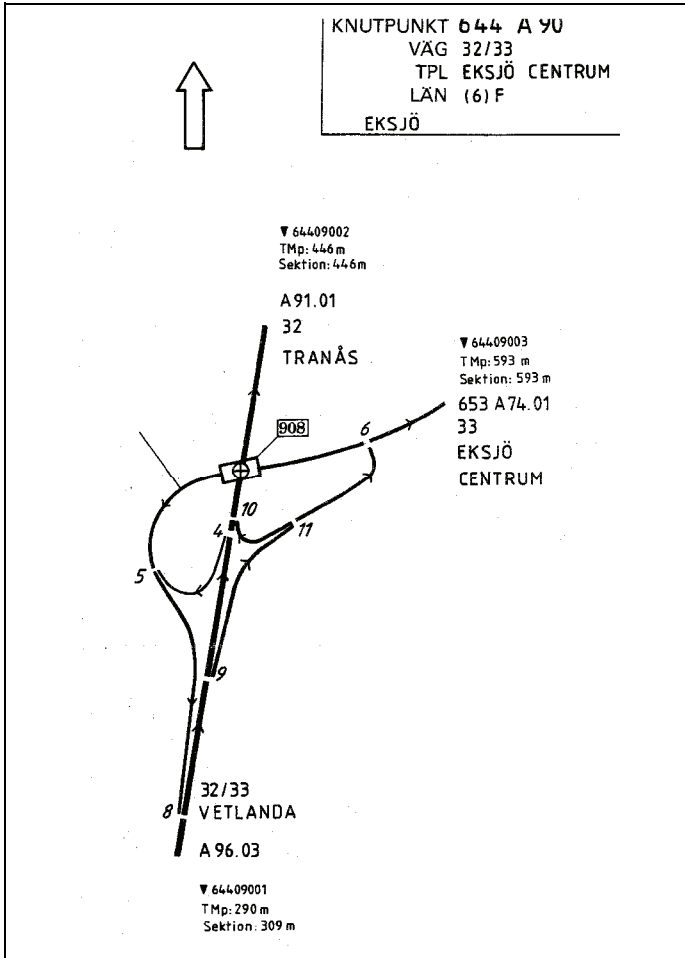
KNUTPUNKT 644 A86
 VÄG 31/931
 TPL GAMLARP
 LÄN (6) F

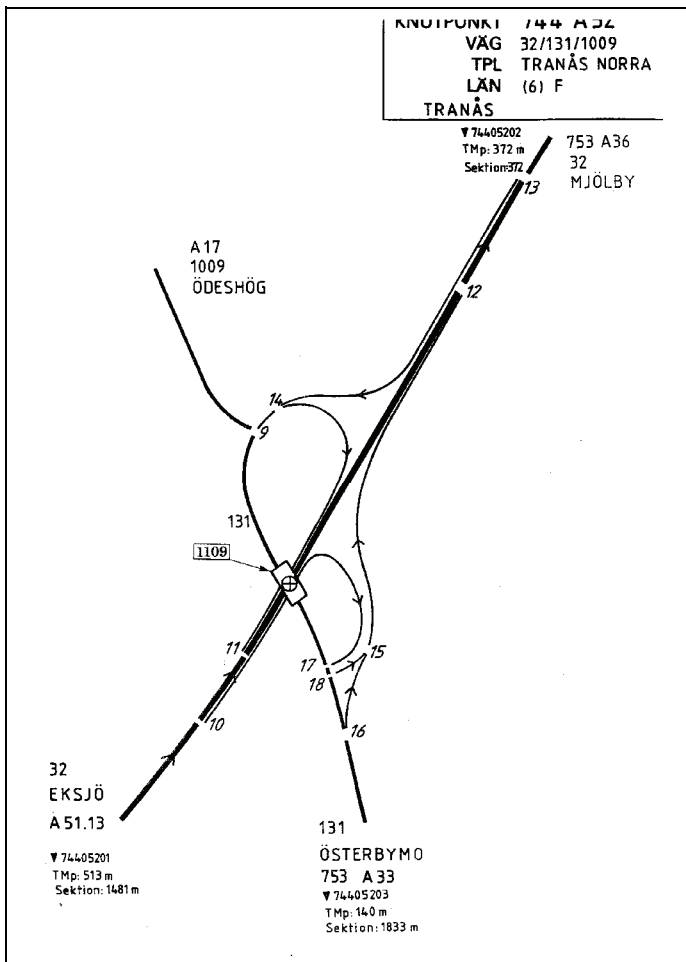
KNUTPUNKT 643 A77
 VÄG 31/850
 TPL STENSERYD
 LÄN (6) F

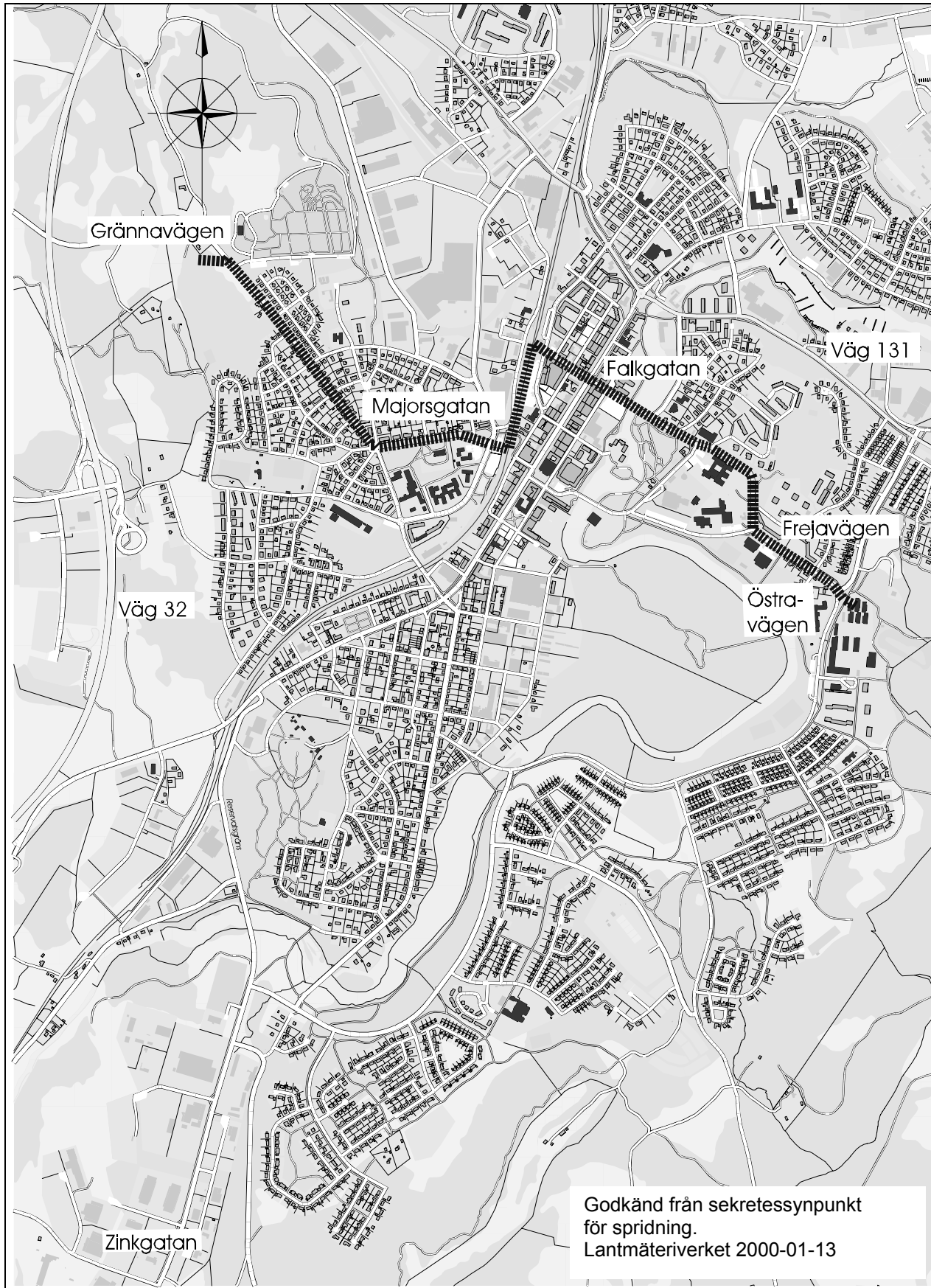


TRAFIKPLATSER

BILAGA E







Godkänd från sekretessynpunkt
för spridning.
Lantmäteriverket 2000-01-13

TELEFONFÖRTECKNING

BILAGA G

Länsstyrelsen i Jönköpings län	036-39 50 00
Vägverket Region Sydöst, Jönköping	0771-119 119
Trafikinformationscentral	0771-24 24 24
Transportdispenser	0771-119 119
Transportdispenser fax	031-80 11 71
Polismyndigheten i Jönköpings län	114 114
Länets kommuner	
Aneby	0380-461 00
Eksjö	0381-360 00
Gislaved	0371-810 00
Gnosjö	0370-33 10 00
Habo	036-480 00
Jönköping	036-10 50 00
Mullsjö	0392-140 00
Nässjö	0380-51 80 00
Sävsjö	0382-152 00
Tranås	0140-681 00
Vaggeryd	0393-781 00
Vetlanda	0383-971 00
Värnamo	0370-37 70 0