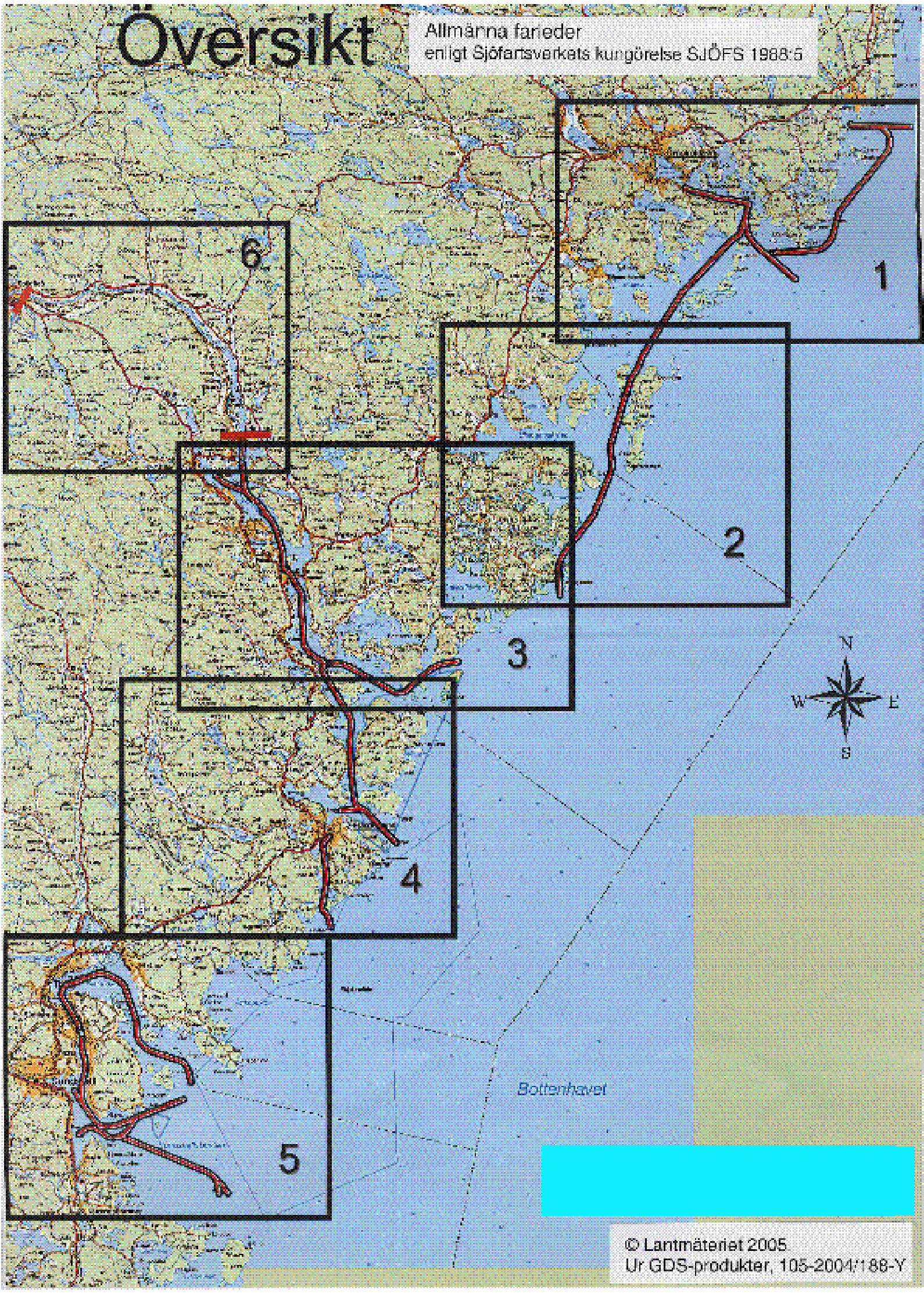



Översikt



Allmänna farleder
enligt Sjöfartsverkets kungörelse SjöÖFS 1988:5



Västernorrlands län

1



 300 m vinkelrätt på vardera sidan av markering/linje för allmän farled
 Allmän farled enl SJÖFS 1988:5

5000 0 5000 10000 m

Västernorrlands län



© Lantmäteriet 2005.
Ur GDS-produkter, 105-2004/188-Y

300 m vinkelrätt på vardera sidan av markering/linje för allmän farled
Allmän farled enl SJÖFS 1988:5

5000 10000 meter

Västernorrlands län

3



© Lantmäteriet 2005.
Ur GDS-produkter, 105-2004/188-Y

300 m vinkelrätt på vardera sidan av markering/linje för allmän farled
Allmän farled enl SJÖFS 1988:5

5000 0 5000 10000 meter

Västernorrlands län

5



□ 300 m vinkelrätt på vardera sidan av markering/linje för allmän farled
◊ Allmän farled enl SJÖFS 1988:5

Västernorrlands län

6



Ångermanälven, sträckan Hammarsbron -
Bruksholmen. Allmän-farled som får användas
för vattenskottrafik avgränsas till ett stråk
om totalt 100 m mitt i älven

5000 0 5000 10000 meter

© Lantmäteriet 2005.
Ur GDS-produkter, 105-2004/188-Y