



NATURRESERVAT I ÖREBRO LÄN

Fagertärn





Foto: Roger Lundberg

Som ett stilla glänsande öga ligger sjön mitt i den gamla skogen. När de röda näckrosorna blommar väcks Fagertärn ur sin törnrosasömn och blir under några korta högsommarveckor ett välbesökt utflyktsmål. Du har störst chans att få se näckrosorna blomma från midsommar till andra hälften av augusti. Tag gärna med en kikare - näckrosorna växer långt från stranden!

Populär raritet

De sagolika näckrosorna upptäcktes år 1856 av den botanik-intresserade studenten Bernhard Agaton Kjellmark. Ryktet spred sig snabbt och de sällsynta växterna började plundras hänsynslöst – varje botanist ville ha dem i sin samling! Redan 1905 fridlystes därför samtliga näckrosor av landshövdingen i Örebro.

Mutation

Blommorna finns i olika nyanser från ljus rosa till mörkrött. Att Fagertärns näckrosor inte är vita beror på en mutation, det vill säga en slumpartad förändring av arvsanlagen. Troligen skedde denna mutation just i Fagertärn, men det finns även röda näckrosor i andra sjöar i Tiveden. Förutom färgen är de röda näckrosorna precis som de vita och därför ingen egen art.

Bli inte lomhörd!

Fågellivet är rikt och framförallt om våren är det lätt att både se och höra många arter. Kanske får du syn på en svartvit knipa eller hör storlommens vittljudande och starka

läte tvärs över vattnet. Ordet ”lom” är ett gammalt germanskt ord som betyder ”skrika, genljuda” och det är föga förvånande att det finns i begreppet ”lomhörd”.

Skogens växter

Skogen närmast sjön har inte rörts på många år. Flera tallar i området är över 200 år gamla och i vissa delar finns gott om döda träd och träddelar. Här trivs den lilla orkidén knärot med sina små vita blommor, liksom den iögonfallande svampen orange taggsvamp. Intill sjön finns många växter som trivs i lite fuktigare marker, till exempel de starkt doftande buskarna skvattram och pors.

Hög tillgänglighet

En lättframkomlig stig med ledstråk leder från parkeringen och cirka 500 meter utmed sjöns östra strand. Sittbänkar finns för dig som vill vila eller bara sitta ner en stund och njuta av utsikten. Här finns även fyra lättillgängliga rastbord med plats för rullstol. Stigen på sjöns östra sida följer en gammal järnvägsbank. Här låg tidigare Aspa bruks skogsjärnväg, byggd på 1920-talet för att frakta timmer från Tivedsskogarna till Olshammar. På sjöns västra sida blir stigen smalare och kan bitvis vara krävande med både stenar och backar.

Reservatsfakta

Beslutsår: 1983

Areal: 35 hektar

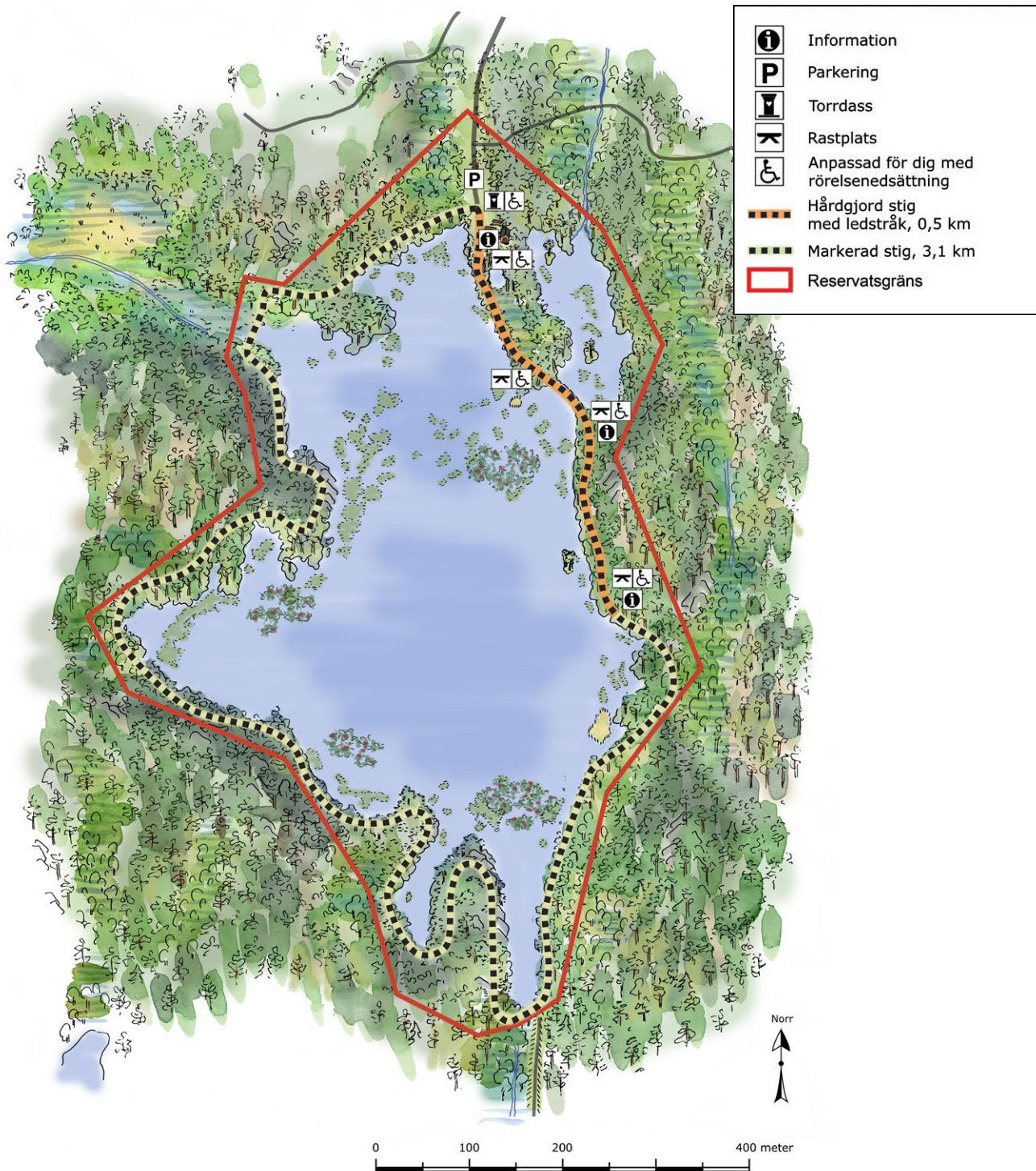
Markägare: Naturvårdsverket

Reservatsförvaltare: Länsstyrelsen

Natura 2000: området ingår i EU:s nätverk av skyddad natur



Länsstyrelsen
Örebro län



I naturreservatet är det förbjudet att:

- köra med båt, kanot eller likande på sjön
- bada eller på annat sätt beträda vattenområdet
- plocka, gräva upp eller på annat sätt skada näckrosor eller andra vattenväxter
- plantera in växt- eller djurarter
- göra upp eld
- bryta kvistar, fälla eller på annat sätt skada levande eller döda träd och buskar
- tälta eller ställa upp husvagn över natt
- framföra motordrivet fordon annat än till och från upplåten parkeringsyta
- sätta upp affisch, skylt, inskrift eller liknande anordningar
- Vägbeskrivning

Skylt finns vid Aspa bruk, längs väg 49 söder om

Askersund. Skylt finns även på vägen Askersund–Tived, en kilometer norr om Bosjön. Vid parkeringsplatsen finns en turistinformation med kiosk, bemannad under sommaren.