



LÄNSSTYRELSEN
JÖNKÖPINGS LÄN



LÄNSSTYRELSEN
KRONOBERGS LÄN

BESLUT

Datum

2001-03-05

Diarienummer

231-11424-00 (f-län)
231-5071-00 (g-län)

Sid

1(5)

Enligt sändlista

Bildande av naturreservatet Skilsnäs i Värnamo och Ljungby kommuner

Länsstyrelsernas beslut

Länsstyrelserna i Jönköpings och Kronobergs län förklarar med stöd av 7 kap. 4 § miljöbalken (1998:808) området Skilsnäs som naturreservat. Reservatet omfattar hela fastigheterna Värnamo Norrtorp 2:8 och Ljungby Dörarp 5:134. Reservatsområdet beskrivs närmare nedan och har markerats på bifogad karta, bilaga 1.

Syftet med reservatet är att bevara ett område med bokdominerad ädel-lövskog i olika ålder och nedbrytningsstadier. Syftet är även att inom reservatsområdet upprätthålla goda förutsättningar för ett rikt fågelliv. Inom ramen för bevarandet av naturvärdena ska reservatet dessutom ge möjligheter till naturupplevelser och vetenskaplig forskning.

För att tillgodose syftet med reservatet beslutar Länsstyrelserna med stöd av 7 kap. 5, 6 och 30 §§ miljöbalken, samt 22 § förordning (1998:1252) om områdesskydd enligt miljöbalken, att nedan angivna föreskrifter ska gälla för reservatet (se **Reservatsföreskrifter**).

Länsstyrelserna fastställer, med stöd av 3 § förordningen om områdes-skydd enligt miljöbalken m.m., de mål och riktlinjer för områdets långsiktiga vård som framgår av den till beslutet hörande skötselplanen. Förvaltare av reservatet ska vara Länsstyrelsen i Jönköpings län.

Administrativa data

Objektnamn	Skilsnäs		
Skyddsform	naturreservat		
Kommuner	Värnamo och Ljungby		
Församlingar	Tännö och Dörarp		
Karta	topografiska kartan:	5D SO, 5D NO	
	ekonomiska kartan:	5D 4j, 5D 5j	
Lägesbeskrivning	i sjön Flåren på båda sidor av länsgränsen		
Fastigheter	Värnamo Norrtorp 2:8 och Ljungby Dörarp 5:134		

G:\2\23\231\Objekt_Naturreservat\Pågående\Skilsnas\011424ms_beslut.doc

Postadress	Telefon	Telefax	E-post
551 86 Jönköping	036-15 70 00	036-12 15 58	lansstyrelsen@f.lst.se
Postadress	Telefon	Telefax	E-post
351 86 Växjö	0470-860 00	0470-86220	lansstyrelsen@g.lst.se

Datum	Diarienummer	Sid
2001-03-05	231-11424-00 (f-län) 231-5071-00 (g-län)	2(5)

Markägare	staten
Gräns	fastighetsgränserna enligt kartan, bilaga 1
Förvaltare	Länsstyrelsen i Jönköpings län
Areal	202 ha, varav ca 32 ha landarea och 170 ha vatten

Beskrivning av området

Halvön Skilsnäs i sjön Flåren på gränsen mellan Jönköpings och Kronobergs län består till största delen av stenbunden mark eller ren blockmark. Idag är halvön huvudsakligen bevuxen med gammal bokskog och ädellövblandskog med bok, björk, ek, al och asp, samt även gran. Ädellövträden visar på en näringsrik jordmån, vilket också syns i markvegetationen, som bitvis hyser tandrot, vispstarr, hässlebrodd och blåsippan. Huvuddelen av bokskogen karakteriseras dock av hedtyp.

De centrala delarna av halvön har använts för bete och slåtter fram till i början av 1900-talet. Under första världskriget skedde viss avverkning av brännved och 1935 avverkades en del askskog. Därefter har området lämnats orört. Skogen, som har utvecklats fritt och uppstått genom självföryngring, visar idag ett intressant igenväxningsstadium med en mängd döende björk och bok. Här finns rikligt med grova högstubbar, torrträd och lågor och även grova träd. Området är mycket värdefullt för lavar, mossor, insekter och svampar. På murken bokved har till exempel koralltaggsvamp hittats. Fågellivet är rikt med bland annat häckande mindre hackspett, enligt äldre inventeringar. Längre tillbaka har även förekomst av den vitryggiga hackspetten noterats.

Mellan Skilsnäs och fastlandet ligger ett antal bergöar och skär och längst söderut ligger de två Furuöarna. Flertalet av småöarna är beväxta med tall och triviala lövträd. Öarna är attraktiva häckningsplatser för flera sjöfågelarter. Man har bland annat observerat fiskgjuse, storlom, havstrut och fisktärnor.

Reservatsföreskrifter

A. Föreskrifter enligt 7 kap. 5 § miljöbalken om inskränkningar i rätten att använda mark- och vattenområden

Utöver vad som annars gäller är det förbjudet att:

1. uppföra byggnad eller anläggning
2. anlägga väg
3. anlägga luft- eller markledning, stängsel eller hägnad

Datum	Diarienummer	Sid
2001-03-05	231-11424-00 (f-län) 231-5071-00 (g-län)	3(5)

4. anordna upplag
5. borra, spränga, gräva, schakta, utfylla, tippa, dika eller dämna
6. avverka eller utföra annan skogsvårdsåtgärd
7. ta bort eller upparbeta dött träd eller vindfälle
8. använda kemiska eller biologiska bekämpningsmedel
9. kalka marken

B. Föreskrifter enligt 7 kap. 6 § miljöbalken om skyldighet att tåla visst intrång

Fastighetsägare och innehavare av särskild rätt till fastighet förpliktas tåla att följande anordningar utförs och åtgärder vidtas för att tillgodose syftet med reservatet.

1. Utmärkning (enligt svensk standard SIS 03 15 22) och skyltning av reservatet.
2. Utförande av åtgärder enligt fastställd skötselplan.

C. Föreskrifter för allmänhet och sakägare enligt 7 kap. 30 § miljöbalken om rätten att färdas och vistas inom reservatet och om ordningen i övrigt inom reservatet

Utöver vad som i övrigt gäller är det förbjudet att:

- 1 framföra motordrivet fordon på land
- 2 inom vattenområdet starta, landa eller framföra luftfartyg
- 3 elda annat än på anvisad plats
- 4 klättra i boträd eller på annat sätt störa djurlivet genom närgånget uppträdande
- 5 plocka växter eller växtdelar med undantag för bär eller matsvamp för husbehov
- 6 fälla eller på annat sätt skada levande eller döda stående och omkullfallna träd och buskar
- 7 fånga eller samla in ryggradslösa djur
- 8 använda området för organiserade tävlings- och övningsändamål eller liknande
- 9 beträda småöarna under perioden 1 april – 31 juli. Beträdnadsförbudet gäller inte Skilsnäshalvön.

Föreskrifterna under A och C ovan ska inte utgöra hinder för de åtgärder som behövs för reservatets skötsel enligt fastställd skötselplan (bilaga 2).

Datum	Diarienummer	Sid
2001-03-05	231-11424-00 (f-län) 231-5071-00 (g-län)	4(5)

Ärendets handläggning

1985 överfördes större delen av dåvarande Tännö Norrtorp Bränningsgård 2:8, den del av halvön Skilsnäs och kringliggande öar som ligger i Jönköpings län, från jordfonden till naturvårdsfonden. Skogsvårdsstyrelsen i Jönköpings län fick på uppdrag av Naturvårdsverket, ansvaret för fastighetsförvaltningen av fastigheten Värnamo Norrtorp 2:8 från och med 1986. Ett möte om det blivande reservatet hölls med berörda parter i Jönköpings län 1996, dit även Södra Skogsägarna och Länsstyrelsen i Kronobergs län var inbjudna. Länsstyrelsen i Jönköpings län övertog 1997 förvaltningsansvaret över Värnamo Norrtorp 2:8.

Den del av reservatet (idag Ljungby Dörarp 5:134), som ligger i Kronobergs län köpte staten genom Naturvårdsverket av Södra Skogsägarna ek.för. 1999.

I oktober 2000 remitterades förslag till beslut och skötselplan till myndigheter, ideella naturvårdsföreningar och angränsande markägare. Vid remisstidens utgång den 4 december 2000 hade sex yttranden inkommit. Samtliga tillstyrker reservatsbildningen. Detaljsynpunkter på skötselplanen har beaktats inför beslutet.

Skälen för beslutet

Skilsnäs är omnämnt i respektive Länsstyrelses naturvårdsprogram. I Kronobergs Natur ingår det i område Ljungby nr 44 a *Flåren*, vilket bedöms ha mycket stora landskapsmässiga och biologiska värden. I Natur i Jönköpings län ingår det i område 83-54 *Flåren med omgivning*, där Skilsnäs anges som mycket värdefullt för lavar, mossor, insekter och svampar.

Skilsnäs har ekologisk betydelse för de organismer som är knutna till ädellövskog i olika successionsstadier. Området behöver särskilt skyddas, främst från skogsbruksåtgärder, eftersom naturvärdena är knutna till i första hand ädellövträdens ålder och dess olika nedbrytningsstadier.

Skilsnäs och omkringliggande öars relativa otillgänglighet gör också att området har stor betydelse för ett rikt fågelliv, varför ett beträdnadsförbud införs på kringliggande småöar under häckningsperioden.

Naturvårdsförvaltare av naturreservatet ska vara Länsstyrelsen i Jönköpings län. Större delen av reservatet ligger i Jönköpings län. Fastighetsförvaltare av Ljungby Dörarp 5:134 är för närvarande Skogsvårdsstyrelsen i Jönköping-Kronoberg.

Länsstyrelserna anser att det finns en rimlig avvägning mellan syftet med naturreservatet och de föreskrifter som gäller för sakägare och allmänhet.

Med hänsyn till det anförda anser de båda Länsstyrelserna att området Skilsnäs i ett gemensamt beslut bör förklaras som naturreservat.


Reservatsbildningen är förenlig med hushållningsbestämmelserna i 3 kap. miljöbalken och med de för Värnamo och Ljungby kommuner gällande översiktsplanerna.

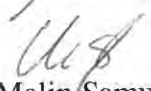
Hur man överklagar

Detta beslut kan överklagas hos regeringen (Miljödepartementet), se bilaga 3.

Beslutet ska kungöras i respektive läns författningssamling och i Värnamo Nyheter, Finnveden fredag, Smålänningen och Smålandsposten. Föreskrifterna enligt 7 kap. 30 § miljöbalken träder i kraft den dag som framgår av kungörandet i författningssamlingen och gäller omedelbart även om de överklagas.

Beslut i detta ärende har fattats av landshövdingarna Wiggo Komstedt och Birgit Friggebo. I den slutliga handläggningen av ärendet har även länsråd Bo Landholm, länsassessor Göran Kjell, länsassessor Olof Bernstone, miljövardsdirektör Carl-Philip Jönsson, naturvardsdirektör Johan Uhr, samt avdelningsdirektör Staffan Sundlöf och förste byråsekreterare Malin Samuelsson deltagit, de två sistnämnda föredragande.


Birgit Friggebo


Malin Samuelsson


Wiggo Komstedt

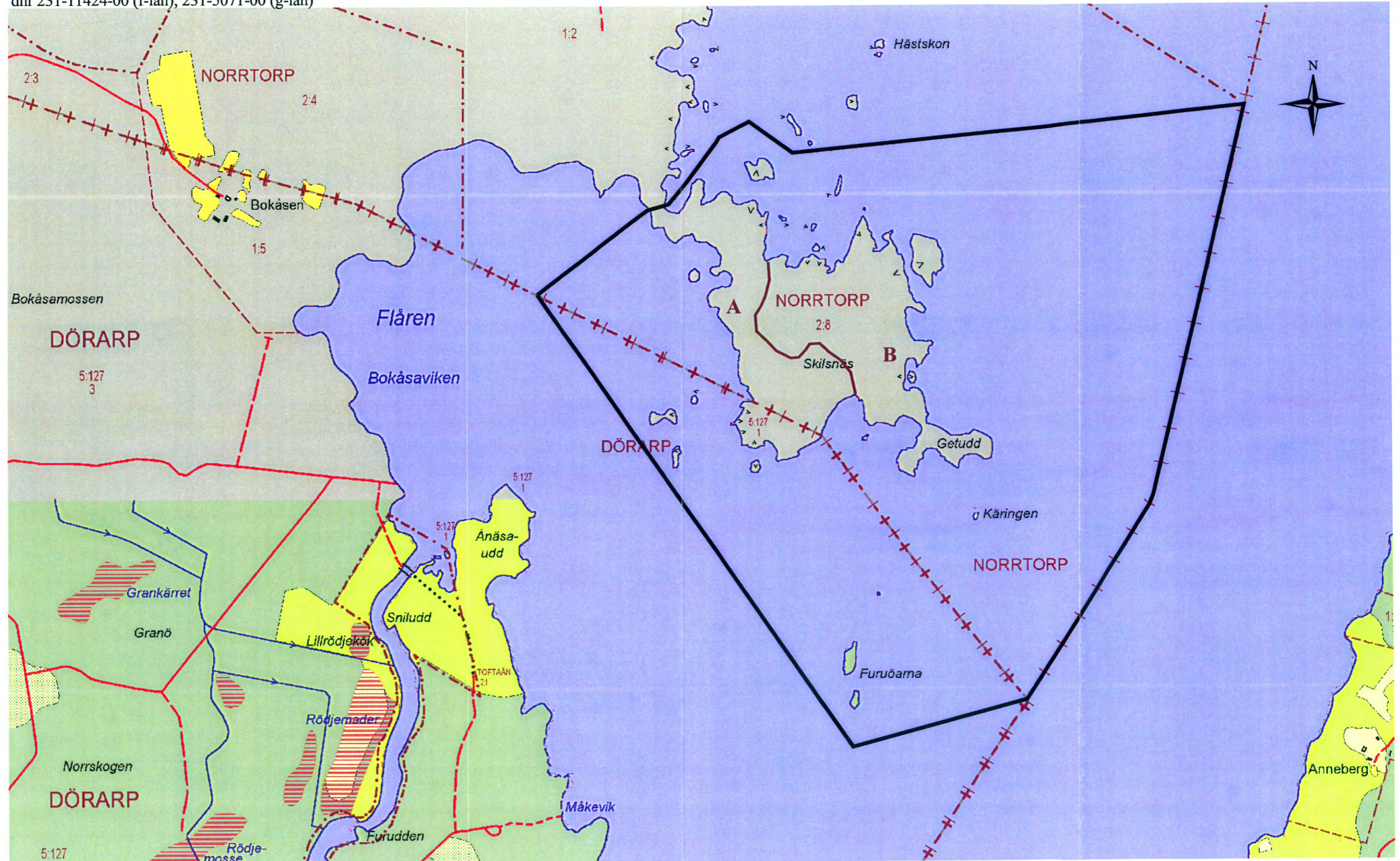

Staffan Sundlöf

Bilagor

1. Beslutskarta
2. Skötselplan
3. Hur man överklagar
4. Sakägarförteckning
5. Sändlista

Naturreseptatet Skilsnäs

Tillhör Länsstyrelsernas beslut 2001-03-05
 dnr 231-11424-00 (f-län), 231-5071-00 (g-län)



Medgivande Lantmäteriverket 1997. Ur GSD-Ekonomiska kartan diarienummer 507-97-884.

Godkänd ur sekretessynpunkt för spridning. Lantmäteriverket 1999-09-16

Kartkälla: Data från Länsstyrelsen i Jönköpings kartbas.

 Reservatsgräns

0 100 200 300 400 500 meter

