



Beslut om bildande av naturreservatet Hökvattsån, Krokoms kommun, samt föreskrifter för reservatet

23FS 2020:22

Utkom från trycket
den 15 december 2020

beslutad den 14 december 2020 (dnr 511-7010-2020)

Länsstyrelsen beslutar med stöd av 7 kap. 4 § miljöbalken (1998:808) att förklara det område som avgränsas med heldragen linje på bifogad karta (bilaga 1) som naturreservat. Reservatet har den avgränsning som slutligen utmärks i fält.

Föreskrifter

För att uppnå och tillgodose syftet med naturreservatet beslutar Länsstyrelsen med stöd av 7 kap. 5, 6 och 30 §§ miljöbalken samt 22 § första stycket förordningen (1998:1252) om områdesskydd enligt miljöbalken m.m. att nedan angivna föreskrifter ska gälla för naturreservatet.

A. Föreskrifter med stöd av 7 kap. 5 § i miljöbalken om inskränkningar i rätten att använda mark- och vattenområden

Utöver föreskrifter och förbud enligt andra lagar är det förbjudet att inom naturreservatet:

1. uppföra byggnad eller annan anläggning, till exempel vindkraftverk, mast, antenn, luft- eller markledning, bro eller spång,
2. sätta upp tavla, plakat, skylt, göra inskrift eller liknande,
3. anordna upplag, utföra fyllning eller tippning, spränga, schakta, borra, gräva, markbereda, utföra någon annan typ av markbearbetning eller bedriva täkt av något slag,
4. anlägga väg, skoterled, uppställningsplats för fordon, eller liknande anläggningar,
5. dika, kulvertera dike, dämna, eller utföra annan åtgärd som påverkar områdets naturgivna hydrologiska förhållande,
6. utföra skogsvårds- eller skogsskötselåtgärder, eller på annat sätt fälla eller skada träd och buskar, samt flytta eller upparbeta stående och liggande döda träd eller delar av träd,
7. införa för området främmande växt- eller djurart,
8. använda kemiska eller biologiska bekämpningsmedel, tillföra kalk eller andra växtnäringsämnen,
9. placera ut saltstenar i anslutning till källor och fuktig-blöt mark,
10. framföra motordrivna fordon i terräng på barmark.

Utän Länsstyrelsens tillstånd är det förbjudet att:

11. riva bäverdammar eller bäverhyddor.



B. Föreskrifter enligt 7 kap. 6 § miljöbalken om vad ägare och innehavare av särskild rätt till fastighet förpliktas tåla

Markägare och innehavare av särskild rätt till marken förpliktas tåla att följande anordningar utförs och åtgärder vidtas för att tillgodose syftet med naturreservatet:

1. utmärkning av naturreservatets yttergränser enligt gällande anvisning,
2. underhåll av rastplats, markerad på karta, bilaga 1,
3. plugga igen diken i våtmarker i områden markerade på karta, bilaga 1 och 1a, inklusive fällning av träd nödvändiga för att plugga igen diken samt körning med erforderliga arbetsfordon i samband med arbetet,
4. återställning av vattendragets naturliga strukturer, inklusive fällning av träd och urtag av sten i strandkanter, vård av omgivande strandzon samt tillförsel av lekgrus och nödvändig körning med erforderliga arbetsfordon under arbetets gång under förutsättning att musselbankar inte skadas av arbetet,
5. undanröjande av främmande växter genom mekaniska metoder samt främmande djur genom jakt och elfiske,
6. undersökning och dokumentation av mark och vatten samt undersökningar av växt- och djurliv i uppföljningssyfte. Detta kan exempelvis innebära insamling av enstaka artexemplar och uppsättning av insektsfällor,
7. kalkning av vattendrag vid behov.

C. Föreskrifter enligt 7 kap. 30 § miljöbalken om rätten att färdas och vistas och om ordningen i övrigt i naturreservatet

Utöver vad som annars gäller i lagar och författningar är det förbjudet att inom naturreservatet:

1. plocka och samla in arter av olika slag, med undantag av bär och matsvamp,
2. klättra i boträd, uppehålla sig nära rovfågelbo, lya eller gryt, samla in djur eller på annat sätt medvetet skada eller störa djurlivet,
3. göra åverkan på mark, block, växtlighet, torrträd eller annan död ved,
4. vaska guld eller andra ämnen eller göra annan åverkan på vattendragets botten,
5. elda, annat än med medhavd ved,
6. framföra motordrivna fordon i terräng på barmark.

Utan Länsstyrelsens tillstånd är det förbjudet att:

7. genomföra eller bedriva organiserat friluftsliv, tävlingar, lägerverksamhet, militär övningsverksamhet eller andra organiserade arrangemang,
8. genomföra vetenskapliga undersökningar som innefattar insamling av arter eller har annan påverkan på naturmiljön.



Undantag från föreskrifterna

A och C-föreskrifterna ovan skall inte utgöra hinder för:

- a) förvaltaren av naturreservatet, eller den som förvaltaren uppdrar åt, att vidta de åtgärder som behövs, inklusive att framföra motordrivet fordon, för att tillgodose syftet med naturreservatet och som framgår av föreskrifterna under B ovan,
- b) att bedriva renskötsel i enlighet med rennäringslagen (1971:437) eller framföra motordrivet fordon vid renskötsel enligt undantag i terrängkörningsförordningen (1978:594),
- c) att framföra motordrivet fordon i räddningstjänst, vid sjukfall samt vid polisiära ärenden,
- d) att framföra motordrivet fordon vid efterbevakning efter brand,
- e) länsstyrelsepersonal att i tjänsteärende framföra motordrivet fordon,
- f) jakt enligt jaktlag (1987:259),
- g) fiske enligt fiskeförvaltande organisations regler,
- h) underhåll av befintligt jaktorn eller att på samma plats ersätta ett gammalt jaktorn med ett nytt,
- i) att transportera fälld björn, älg, hjort eller vildsvin med lättare terränggående motorfordon (<450kg),
- j) markägare och innehavare av särskild rätt att använda terrängskoter på väl snötäckt mark i samband med tillsyn och annat nyttjande av marken,
- k) röjning av buskar och mindre träd mot naturreservatets gräns i syfte att upprätthålla rågångar mellan fastigheter,
- l) använda och underhålla befintlig väg/skoterled markerad på karta, bilaga 1, genom att med dittransporterad natursten fylla igen hål, röja grenar och yngre träd som stör framkomligheten, kapa och flytta träd som fallit, eller är på väg att falla, över vägen till sidan om vägen,
- m) underhåll av allmän väg som korsar naturreservatet, markerad på karta bilaga 1, med hänsyn tagen till flodpärlmussla.

Efter särskilt tillstånd från Länsstyrelsen skall A och C-föreskrifterna ovan inte heller utgöra hinder för:

- n) uppförande av jaktorn på ny plats,
- o) röjning av buskar och mindre träd i anslutning till jaktpass i syfte att upprätthålla befintliga siktgator i skog,
- p) skötsel av kulturlämning,
- q) varsam reparation av befintlig bro, markerad på karta bilaga 1, med dittransporterad natursten, metall, betong och trä samt med hänsyn tagen till flodpärlmussla.

Jämtlands läns författningssamling



Beslutets giltighet

Detta beslut gäller den dag det har vunnit laga kraft. Föreskrifterna enligt 7 kap. 30 § miljöbalken gäller omedelbart även om de överklagas.

Susanna Löfgren
Beslutande

Maria Gylle
Föredragande



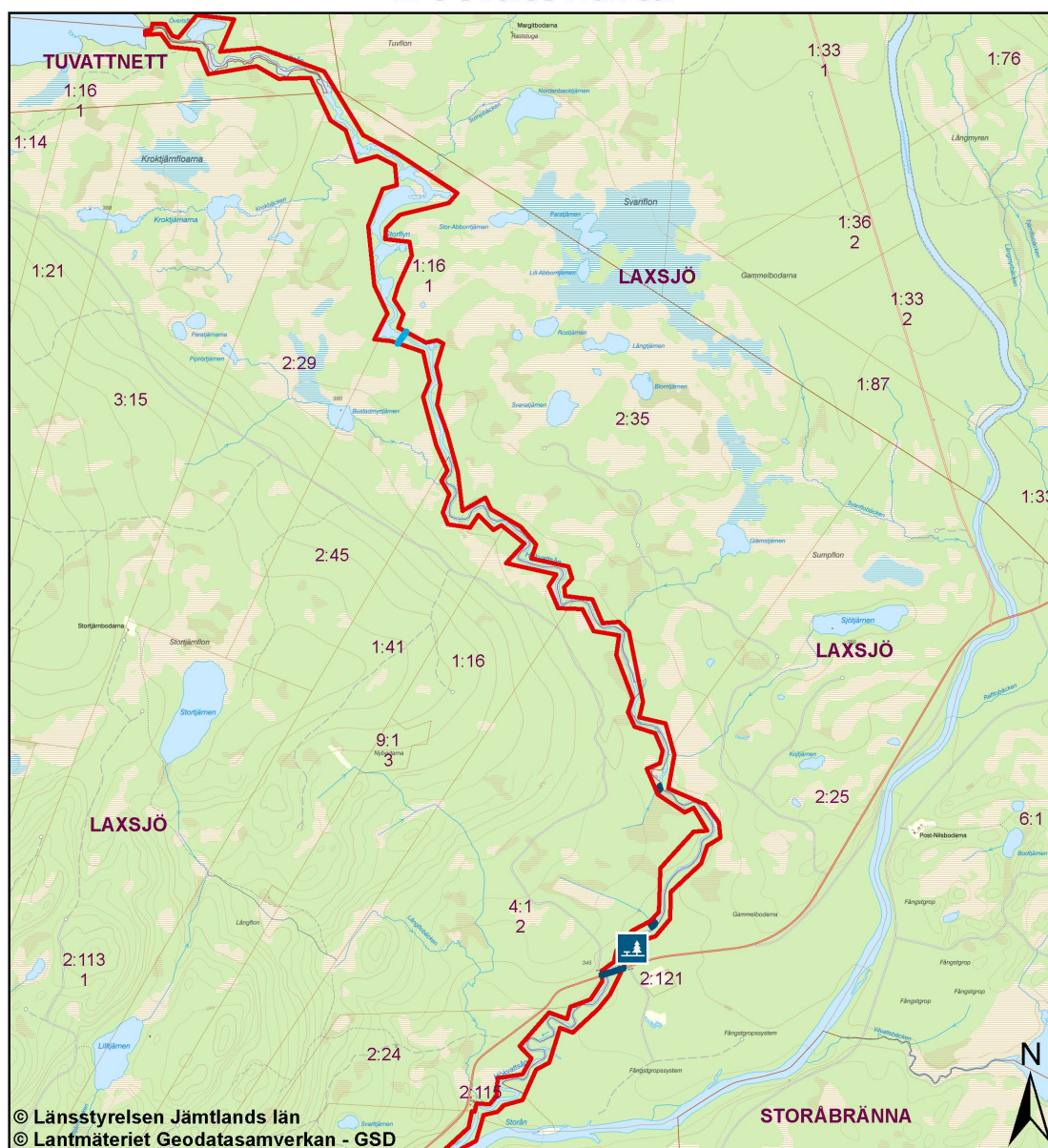
Länsstyrelsen
Jämtlands län

Dnr: 511-7010-2020






Bilaga 1

2020-12-14

Naturreservatet Hökvattsån Beslutskarta



© Länsstyrelsen Jämtlands län
© Lanfmäteriet Geodatasamverkan - GSD

-  Gräns för naturreservatet Hökvattsån
-  Rastplats som omfattas av föreskrift B2
-  Område som omfattas av föreskrift B3
-  Väg/skoterled som omfattas av undantag l) och q) från föreskrifter
-  Väg som omfattas av undantag m) från föreskrifter

0 2 000 m



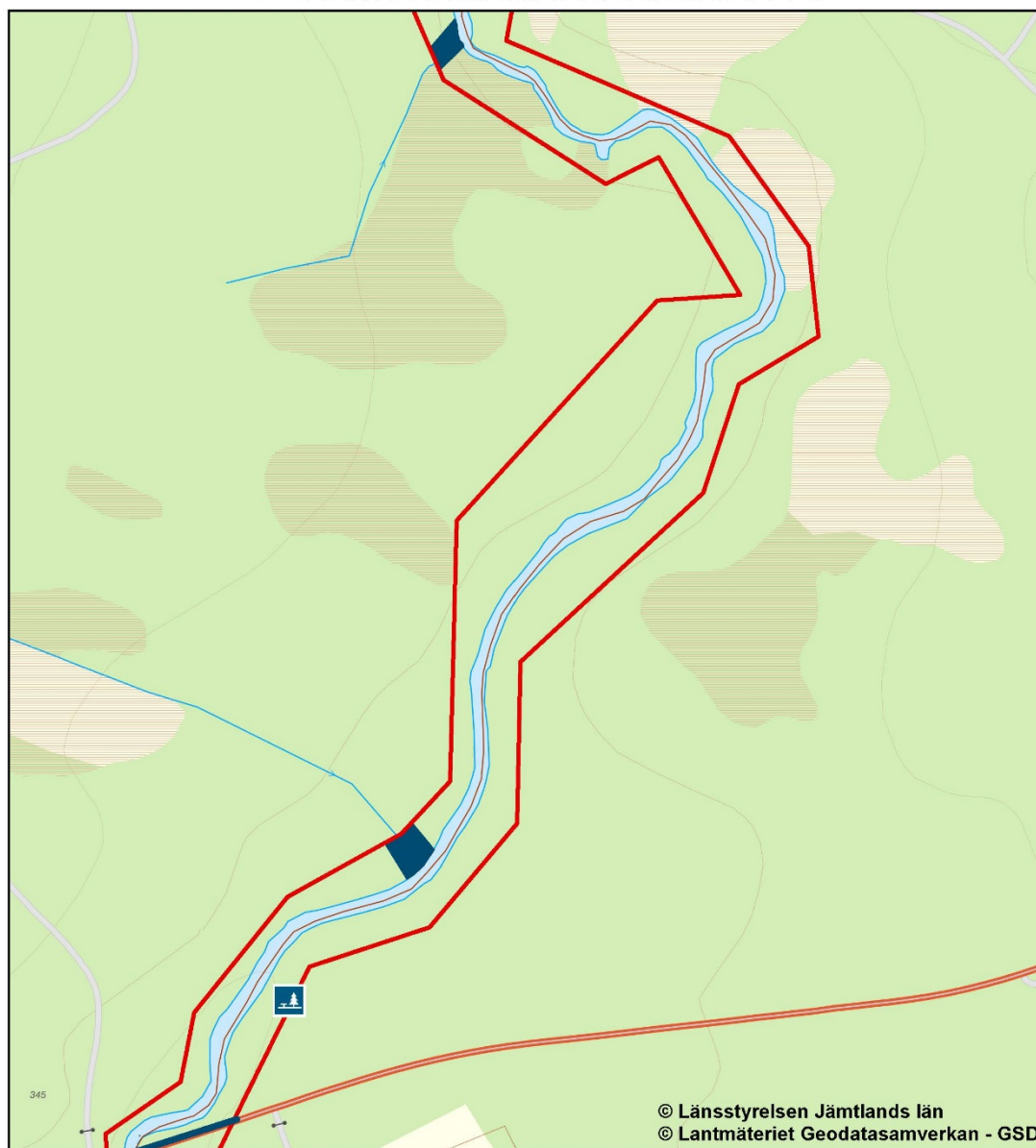
Länsstyrelsen
Jämtlands län

Dnr: 511-7010-2020

Bilaga 1a

2020-12-14

Naturreseptatet Hökvattsån Beslutskarta föreskrift B3



- Gräns för naturreseptatet Hökvattsån
- Rastplats som omfattas av föreskrift B2
- Område som omfattas av föreskrift B3
- Väg som omfattas av undantag m) från föreskrifter

0 250 m

Skala 1:5 000

