

NATURRESERVAT PÅ TORSERYD 1:14 M FL, LJUNGBY KOMMUN
(ROCKNENOMRÅDET)

Länsstyrelsen förklarar med stöd av 7 § naturvårdslagen att nedan beskrivet område, som är utmärkt med heldragen gränslinje på bifogad karta (bil 1), skall vara naturreservat.

För reservatet fastställs de föreskrifter, som nedan anges.

Beskrivning

Reservatets benämning: Rocknenområdet.

Kommun: Ljungby.

Socken: Odensjö.

Fastigheter: Torseryd 1:14;
del av Torseryd 1:6
del av Torseryd 1:19
del av Torseryd 2:1
Torarp 2:55
Torarp 3:19;
del av Torarp 2:14
del av Torarp 3:11
del av Torarp 3:16
del av Torarp 4:1
del av Åsen 1:1
del av Åsen 1:8
del av Hylte 1:8
del av Hylte 1:11
del av Hylte 1:21;
Hylte 2:2.

Läge: Ekonomiska kartan 04391, 04392, 05301 och 05302.

Gränser: Markerade med heldragen gränslinje på bilagda karta (bil 1).

Areal: Ca 295 ha, varav ca 43 ha skogbärande fastmark, ca 20 ha skogbärande torvmark, ca 230 ha sankmark och ca 2 ha vatten (sjö och bäck).

Förvaltare: Skogsvårdsstyrelsen i samråd med berörda markägare.

Ägare: Torseryd 1:14, Hylte 2:2 och Torarp 2:55 staten; f ö enskilda ägare.

Ärendets handläggning

Sammanträden har hållits med berörda markägare. Samråd har ägt rum med Ljungby kommun, statens naturvårdsverk, skogsvårdsstyrelsen och domänverket.

Efter uppgörelser med ägarna och fastighetsregleringar är staten ägare till Torseryd 1:14, Torarp 2:55 och Hylte 2:2. Avtal om ersättning för att pågående markanvändning avsevärt försvåras av föreskrifter enligt 8 och 9 §§ naturvårdslagen har träffats med ägarna till Hylte 1:8, 1:11, Torarp 3:19, 4:1, Åsen 1:1 och 1:8.

Förhandlingar med ägarna till fastigheterna Hylte 1:21, Torseryd 1:6 och Torseryd 2:1 har ännu inte lett till uppgörelse om ersättning eller inlösen.

Grund för beslutet

Rocknen är en rullstensås med välutbildad och geovetenskapligt intressant byggnad och ryggbform, som framträder ovanligt väl genom det exponerade läget i anslutning till vidsträckta kärr. Åsen är en av de mest värdefulla från naturvårdssynpunkt i Kronobergs län. I det långsträckta kärret väster om åsen finns de vackerligen största och rikaste förekomsterna av myrlilja i Småland och Halland. Klockljud och dvärgbjörk förekommer rikligt. Öster om åsen finns andra biologiskt-hydrologiskt intressanta och vackra kärrpartier. I den högstammiga barrskogen på åsen och dess sidokullar växer bl a linnéa. Området är fågelrikt, särskilt kring den lilla Madsjön öster om åsen. Bl a håller trana till här. Kontakten mellan åsen och myrarna gör området, som är vildmarksartat och vackert, särskilt värdefullt.

Området bedöms tillsammans med Hästhultsskogen omkring 1 km nordost vara riksintressant från naturvårdssynpunkt. Det bör särskilt skyddas och vårdas på grund av sin skönhet och betydelse för kännedomen om landets natur.

A Föreskrifter jämlikt 8 § naturvårdslagen angående inskränkningar i markägares och annan sakägares rätt att förfoga över fastighet inom reservatet

Utöver föreskrifter och förbud i andra lagar och författningar skall det vara förbjudet att

- 1 uppföra byggnad av något slag,
- 2 utföra schaktning och utfyllnad,
- 3 företa täkt av något slag,
- 4 företa dikning, dikesrensning eller andra vattenreglerande åtgärder,

- 5 utföra hyggesplöjning och liknande markberedning, som kan orsaka markskador,
- 6 framdraga luft- eller markledning,
- 7 använda biocider och gödselmedel,
- 8 plantera eller så för området främmande trädslag,
- 9 anordna upplag med undantag för tillfälliga sådana för skogsbrukets behov,
- 10 framföra fordon så att markskador uppkommer,
- 11 utföra avverkning eller annan skogsvårdande åtgärd inom de områden, som är betecknade med vågrät streckning på bilagda karta (bil 1).

B Föreskrifter jämlikt 9 § naturvårdslagen angående sakägares skyldighet att tåla visst intrång

Markägare är pliktig tåla att förvaltaren av reservatet utmärker detsamma samt inom detsamma anlägger och underhåller parkeringsplats, stigar och andra anordningar för allmänheten samt vidtager sådana åtgärder av naturvårdande art, som icke är att hänföra till normalt skogsbruk, allt på det sätt och i den omfattning, som anges i den för området fastställda och till detta beslut hörande skötselplanen (bil 2 - 3).

C Föreskrifter jämlikt 10 § naturvårdslagen om vad allmänheten särskilt har att iakttaga inom reservatet

Utöver föreskrifter och förbud i andra lagar och författningar skall det vara förbjudet att

- 1 framföra eller parkera fordon,
- 2 tälta eller uppställa husvagn,
- 3 uppgöra eld,
- 4 anbringa störande anordning, t ex tavla, plakat, affisch, inskrift o d,
- 5 skada vegetationen, t ex genom uppgrävning av växter och blomlockning,
- 6 störa djurlivet, t ex genom närgånget uppträdande vid boplats, medförande av okopplad hund o d,
- 7 på störande sätt utnyttja radio, bandspelare o d.

Från föreskrifterna under A och C kan länsstyrelsen enligt 12 § naturvårdslagen i särskilda fall medgiva undantag. Föreskrifterna skall ej utgöra hinder för sådana åtgärder, som enligt skötselbestämmelserna behövs för att tillgodose ändamålet med reservatet. Underhåll av befintliga vägar och vägdiken får äga rum utan hinder av föreskrifterna under A. Dock får breddning eller fördjupning ej företas.

Enkel traktorväg får anläggas på Hylte 1:8 från kröken av den befintliga bilvägen, där denna passerar gränsen mot Hylte 2:1. Denna bilväg får breddas med högst 1 m. Traktorvägen skall ha den sträckning som anges på kartan, bil 1. Underhåll av befintligt dike vid gränsen mellan Hylte 1:8 och 1:11 från Grönefloer till södra kanten av Rocknenmyren får företas.

Allmänheten erinras om att reservatet tillkommit för att bevara ett område med märklig natur. Reservatet innebär icke några andra rättigheter eller befogenheter för besökande än vad som är tillåtet på grund av lag och sedvanerätt.

D Föreskrifter om vård och förvaltning av reservatet

Syftet med vården och förvaltningen skall vara att bevara ett naturskönt skogs- och myrområde med den välutbildade rullstensåsen Rocknen jämte sideavlagringar av rullstensgrus, barrskog med bl a linnéa, myrar med stora förekomster av bl a myrlilja, klockklung och dvärgbjörk samt ett rikt djurliv.

Skötselplan. Länsstyrelsen meddelar föreskrifter om vården och förvaltningen genom att fastställa bilagda skötselplan (bil 2 - 3).

Reservatet skall utmärkas enligt statens naturvårdsverks anvisningar.

Naturvårdsförvaltare för reservatet skall vara skogsvårdsstyrelsen i samråd med berörda markägare. Staten tillhörig mark skall förvaltas enligt avtal mellan domänverket och skogsvårdsstyrelsen.

Besvärshänvisning till jordbruksdepartementet enligt bilaga.

Beslut i detta ärende har fattats av länsstyrelsens styrelse. I beslutet deltog landshövdingen samt ledamöterna Gustaf Andersson, Eskil Backemark, Ivan Gustavsson, Anders G Högmark, Bengt Johansson, Harry Johansson, Olle Linnell, Kjell Nilsson, Gunnar Persson och Sten Sandström samt suppleanten Ragne Bogholt.

LÄNSSTYRELSEN

Kronobergs län
Planeringsavdelningen

BESLUT

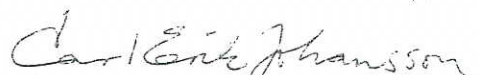
1977-06-20

11.121-8-71
81

5

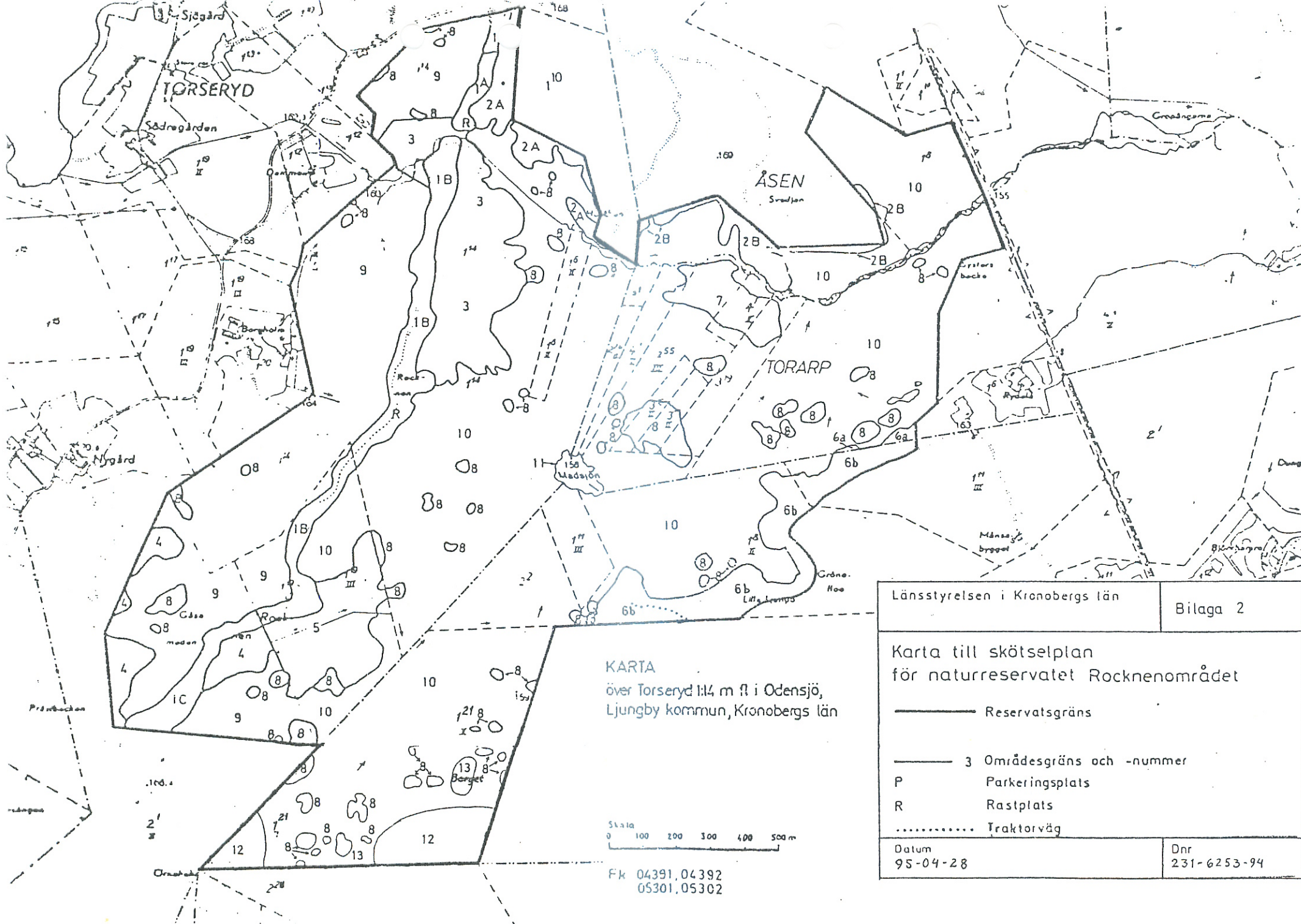
Vid den slutliga handläggningen av ärendet, i vilket byrådirektören Carl Erik Johansson har varit föredragande, har även länsrådet Per Bjerling, 1:e länsassessorn Lennart Sundkler, naturvårdsdirektören Karl-Göran Karlsson, bitr överlantmätaren Boo Lilje och 1:e byråingenjören Anders Lindblom deltagit.


Lars Eliasson



Carl Erik Johansson

Bilagor

- 1 Karta visande reservatets avgränsning
- 2 Skötselplan
- 3 Karta till skötselplan



KARTA
 över Torseryd 1:14 m fl i Odensjö,
 Ljungby kommun, Kronobergs län



Fk 04391, 04392
 05301, 05302

Länsstyrelsen i Kronobergs län	Bilaga 2
Karta till skötselplan för naturreservatet Rocknenområdet	
————— Reservatsgräns ————— 3 Områdesgräns och -nummer P Parkeringsplats R Rastplats Traktorväg	
Datum 95-04-28	Dnr 231-6253-94