



**BILDANDE AV NATURRESERVATET RONAMOSSEN/KLOCKESJÖMYREN I
LJUNGBY KOMMUN**

BESLUT

Länsstyrelsen förklarar med stöd av 7 § naturvårdslagen (1964:822) att Ronamossen/Klockesjömyren skall vara naturreservat. Området anges på bifogade kartor, bilagorna 1 och 2 och i gränsbeskrivningar, bilaga 3, samt beskrivs närmare nedan.

Syftet med naturreservatet skall vara att i Ronamossedelen **bevara en stor och ovanligt orörd myr** med en intressant hydrologi, bl a genom ett brett centralt kärrstråk och att i Klockesjömyrsdelen **bevara en stor och variationsrik myr** med bl a tydliga kärrstråk vid Klockesjö och Skinnesjö. Mindre fastmarksöar och kantskogar skall få utvecklas fritt i båda delområdena. Allmänhetens möjligheter till **friluftsliv** skall i båda delområdena främjas i den mån det är förenligt med områdenas naturvärden.

För att trygga ändamålet med naturreservatet beslutar Länsstyrelsen med stöd av 8 - 10 §§ naturvårdslagen samt 10 § naturvårdsförordningen (1976:484) att nedan angivna föreskrifter skall gälla för naturreservatet, se nedan under RESERVATSFÖRESKRIFTER.

Länsstyrelsen meddelar med stöd av 9 § naturvårdsförordningen föreskrifter för naturvårdsförvaltningen av reservatet genom att fastställa den till beslutet bifogade skötselplanen, se bilaga 4. Den i skötselplanen åberopade ekonomiska planen för naturvårdsförvaltningen, bilaga 5, omfattas inte av Länsstyrelsens fastställelse.

Länsstyrelsen utser, med stöd av 9 § naturvårdsförordningen, Skogsvårdsstyrelsen Jönköping-Kronoberg till naturvårdsförvaltare för naturreservatet.

Uppgifter om naturreservatet

Namn: Ronamossen/Klockesjömyren
Kommun: Ljungby
Socken: Angelstad

Fastigheter: Delar av fastigheterna Hedenstorp 1:3, 1:4, 1:5, 1:8, 1:20, 2:2 och 2:8, Rataryd 2:2, 2:3, 3:2, 3:3, 4:4, och 4:7, Hylte 1:2 och 1:3 samt Stavsjö 2:13 och 6:1

Läge: Naturreservatet är beläget c:a 2.5 km ostnordost om Angelstads kyrka. Ekonomiska kartbladen 5305 (5D0f Angelstad) och 05315 5D1f Rataryd)

Gränser: Enligt kartorna med tillhörande gränsbeskrivning (bilagorna 1,2,3)

Areal: Ronamossen: 169,9 ha
Klockesjömyren: 214,7
Totalt: 384,6 ha

Sakägare: Enligt förteckning (bilaga 5)

Ändamål: Att bevara Ronamossen som en stor och ovanligt orörd myr med en intressant hydrologi och Klockesjömyren som en variationsrik myr med tydliga kärrstråk bl a vid sjöarna Klockesjö och Skinnesjö. I båda delområdena skall mindre fastmarksöar och kantskogar få utvecklas fritt.

Naturvårdsförvaltare: Skogsvårdsstyrelsen Jönköping-Kronoberg

BESKRIVNING AV OMRÅDET

Ronamossen är en ovanligt stor och öppen myr som inte nämnvärt skadats av dikning. Hela myren sluttar åt nordost där ett stort kärrstråk som går från myrens sydvästra del avvattnas i en bäck under vägen Hedenstorp - Bjärnaryd. Flera särskilt tydliga rika laggkärr finns mellan myren och anslutande fastmark. På flera öar och i kantskogspartier finns uppåt 100-årig barrblandskog med enstaka mycket gamla tallar. På Kringelsudde finns några ovanligt grova björkar och mitt emot denna udde, öster om mossen, finns ett område med gammal bokskog med flera ovanliga lavar, bl a lunglav.

I myrens östra och södra delar möter den byn Hedenstorp i ett ekskogsområde av varierande bredd och med inslag av andra lövträd som asp och björk.

De västliga växtarterna myrlilja och klockkljung förekommer rikligt liksom ängsull i kärren och tuvdun på mosseplanet. Brunag och dvärgbjörk förekommer sparsamt.

Fågellivet är inte systematiskt inventerat men enligt vad Länsstyrelsen känner till häckar ljungpipare och trana. Uppgifter om tofsvipa, enkelbeckasin och orrspel finns.

Inom området finns inga registrerade fornlämningar. På torptomten finns odlingsrösen och rester av Holmatorpet.

Ronamossen har getts den högsta värdeklassen i våtmarkinventeringen för länet 1987 och den högsta skyddsvärdeklassen i naturvårdsprogrammet för länet 1989. Ronamossen är prioriterad i Naturvårdsverkets myrskyddsplan som fastställdes 1994. Inom området finns flera nyckelbiotoper.

Klockesjömyren har mycket stora naturvärden trots att vissa delar skadats av dikning. Flera tydliga laggekärr finns dels i västra delen av myren, dels vid sjöarna. På flera öar och i kantskogspartier finns uppåt 100-årig barrblandskog med enstaka mycket gamla tallar.

De västliga växtarterna myrlilja och klockkljung förekommer rikligt liksom ängsull i kärren. Ungefär hälften av myren är bevuxen med tallskog i varierande ålder och ungefär hälften är öppen myr.

Klockesjömyren har getts värdeklass 2 i en fyrgradig skala i våtmarksinventeringen för länet 1987 och den näst högsta skyddsvärdeklassen i naturvårdsprogrammet för länet 1989. Klockesjömyren ansluter i nordost till den sänkta sjön Rotasjö som har särskilt stora naturvärden, främst för fågellivet.

Inom Klockesjömyren finns odlingsrösen i västra delen av området samt vid Varebacken markerade i fornlämningsregistret. Om Klockesjö finns en sägen noterad i fornlämningsregistret;

"En jätte skall ha kastat klockan från Angelstads kyrka så att den hamnat i en sjö, vilken därefter fick namnet Klockesjö. Enligt en annan sägen om samma sjö skall man i orostider ha sänkt klockan i sjön. I senare tider har man upprepade gånger sökt efter klockan, dock utan att finna den".

Vattennivån i Skinnesjö regleras genom den vägtrumma som finns strax söder om sjöns utlopp. Vattennivån i Klockesjö regleras av den omgivande våtmarkens vattenstånd.

ÄRENDETS HANDLÄGGNING

Sedan 1999-01-01 gäller miljöbalkens regler istället för naturvårdslagens. I 6 § lag(1998:811) om införande av miljöbalken framgår dock att ärenden som inletts före 1999-01-01 skall handläggas och bedömas enligt äldre bestämmelser.

Arbetet med att bilda naturreservatet påbörjades i december 1994 då en första information gick ut till berörda markägare. En inventering av områdena i syfte att föreslå preliminära gränser för området utfördes under december 1994 av Lantmäteriet i Växjö. En värdering av det intrång som naturreservatet skulle medföra för respektive markägare gjordes samtidigt.

Ett förslag till beslut sändes ut på remiss den 15 maj 1995. Yttranden har inkommit från Naturvårdsverket, Ljungby kommun, Skogsvårdsstyrelsen och Naturskyddsföreningen. Förslaget har tillstyrkts i samtliga inkomna remissvar. Flera remissinstanser har framfört detaljsynpunkter på reservatsgränsen. Naturvårdsverket och Skogsvårdsstyrelsen har även haft vissa synpunkter på utformningen av några föreskrifter i beslutet. Ljungby kommun och Naturskyddsföreningen har haft synpunkter på reglering av de ingående sjöarnas vattenstånd.

Avtal om intrångsersättning har tecknats med samtliga markägare. Vissa delar av området har köpts av staten.

GRUND FÖR BESLUTET

Ronamossen är en av länets största orörda myrar med särskilt stora **ekologiska** och **geohydrologiska** naturvärden. Av stort **botaniskt** värde är den västliga kärlväxtfloran på myren och bokskogsområdets lavflora.

Klockesjömyren är ett mångformigt myrområde med mycket stora **ekologiska** värden och är av stor betydelse för **landskapsbilden**. Av stort **botaniskt** värde är den typiska västliga kärlväxtfloran på myren.

Både Ronamossen och Klockesjömyren är lättillgängliga för det rörliga **friluftslivet**.

Ronamossen och Klockesjömyren har stor betydelse för kännedomen om landets natur. De stora naturvärdena kan på sikt öka om myrarna med laggkärr och kantskogar får utvecklas fritt som helheter. Ronamossen och Klockesjömyren behöver särskilt skyddas och vårdas och skall därför förklaras som naturreservat.

Bildandet av naturreservatet är förenligt med naturresurslagen (NRL) och med översiktsplanen för Ljungby kommun.

RESERVATSFÖRESKRIFTER

A Föreskrifter med stöd av 8 § naturvårdslagen om inskränkningar i markägares och annan sakägares rätt att förfoga över fastighet inom reservatet

Utöver förbud och föreskrifter i annan lagstiftning är det förbjudet att

1. bedriva täkt av berg, sten, grus, sand, silt, lera, matjord och torv,
2. dika, dikesrensa eller dämna,
3. borra, spränga, gräva, utfylla, schakta, muddra eller tippa eller utföra annan markbearbetning,
4. anlägga väg, parkeringsplats, led eller bro,
5. uppföra ny byggnad eller annan anläggning,
6. anlägga campingplats, uppställningsplats för husvagnar, motorbana eller skjutbana,
7. anordna motortävlingar, skyttetävlingar, orienteringstävlingar, eller militära övningar,
8. anordna annat än tillfälliga upplag som erfordras för jord- och skogsbrukets bedrivande,
9. anlägga mark- eller luftledning eller uppföra mast eller antenn,
10. tillföra växtnäringsämne eller jordförbättringsmedel,
11. använda kemiska eller biologiska bekämpningsmedel,
12. plantera in för trakten främmande växt- eller djurarter,
13. framföra fordon på myrmark eller i övrigt så att kraftiga markskador uppkommer,
14. slutavverka, gallra, röja, plantera eller så skog eller utföra andra skogliga åtgärder i myr, laggkärr el-

ler de fastmarksområden som streckats på kartan, bilaga 1 och 2, eller i övrigt i strid med fastställd skötselplan,

Anm. Sydkraft AB får vid behov utan hinder av denna föreskrift utföra underhållsarbete och röjningsarbeten i ledningsgatan för den 130 kV-ledning som går genom naturreservatet.

15. utföra skogliga åtgärder som överensstämmer med fastställd skötselplan utan naturvårdsförvaltarens godkännande. Om oenighet föreligger krävs Länsstyrelsens tillstånd.

Vad som föreskrivs nedan under C 7 - 10 gäller även markägare och annan sakägare.

Föreskrifterna utgör inte hinder för de åtgärder som behövs för att tillgodose syftet med reservaten och som anges i fastställd skötselplan, bilaga 4.

B Föreskrifter med stöd av 9 § naturvårdslagen angående markägares eller annan sakägares skyldighet att tåla visst intrång

Markägare och innehavare av särskild rätt till marken förpliktas tåla att de åtgärder vidtas inom reservaten, som framgår av skötselplanen, bilaga 4.

C Föreskrifter med stöd av 10 § naturvårdslagen om vad allmänheten har att iakttaga inom reservatet

Utöver förbud och föreskrifter i annan lagstiftning är det förbjudet att

1. förstöra eller skada fast naturföremål eller ytbildning, exempelvis genom att borra, måla, mejsla, eller på annat sätt skada berghällar, block, levande eller döda träd och stubbar,
2. framföra eller parkera motordrivna fordon annat än på härför upplätta vägar och parkeringsplatser,
3. tälta,
4. ställa upp husvagn eller husbil,
5. gräva upp, plocka eller bryta buskar, ris, örter, mos-

sor eller lavar med undantag för plockning av bär och svamp för husbehov samt enstaka exemplar av växter i undervisningssyfte,

6. samla in insekter eller snäckor eller andra djur, eller deras ägg, puppor eller liknande,
7. störa djurlivet t.ex. genom närgånget uppträdande vid boplats och medförande av okopplad hund,
8. göra upp eld under tiden den 1 april - 30 september,
9. sätta upp tavla, affisch, plakat eller annan störande anordning,
10. anordna orienteringstävling, motortävling, skytte-tävling eller träning därför.

Föreskrifterna under C träder i kraft den dag som framgår av kungörandet i länets författningssamling.

HUR MAN ÖVERKLAGAR


Detta beslut kan överklagas hos Regeringen, se bilaga 7.

UPPLYSNINGAR

Beslut i detta ärende har fattats av Länsstyrelsens styrelse. I beslutet deltog landshövdingen samt ledamöterna Monica Widnemark, Carl-Olof Bengtsson, Bernt Sjöström, Barbro Svensson, Lars Wegendal, Marie-Louise Hilmerzon, Eskil Erlandsson, Anders G. Högmark, Bo Frank, Arne Karlsson, Harald Bergström, Carin Högstedt, Jan Andersson och Sten Moberg.

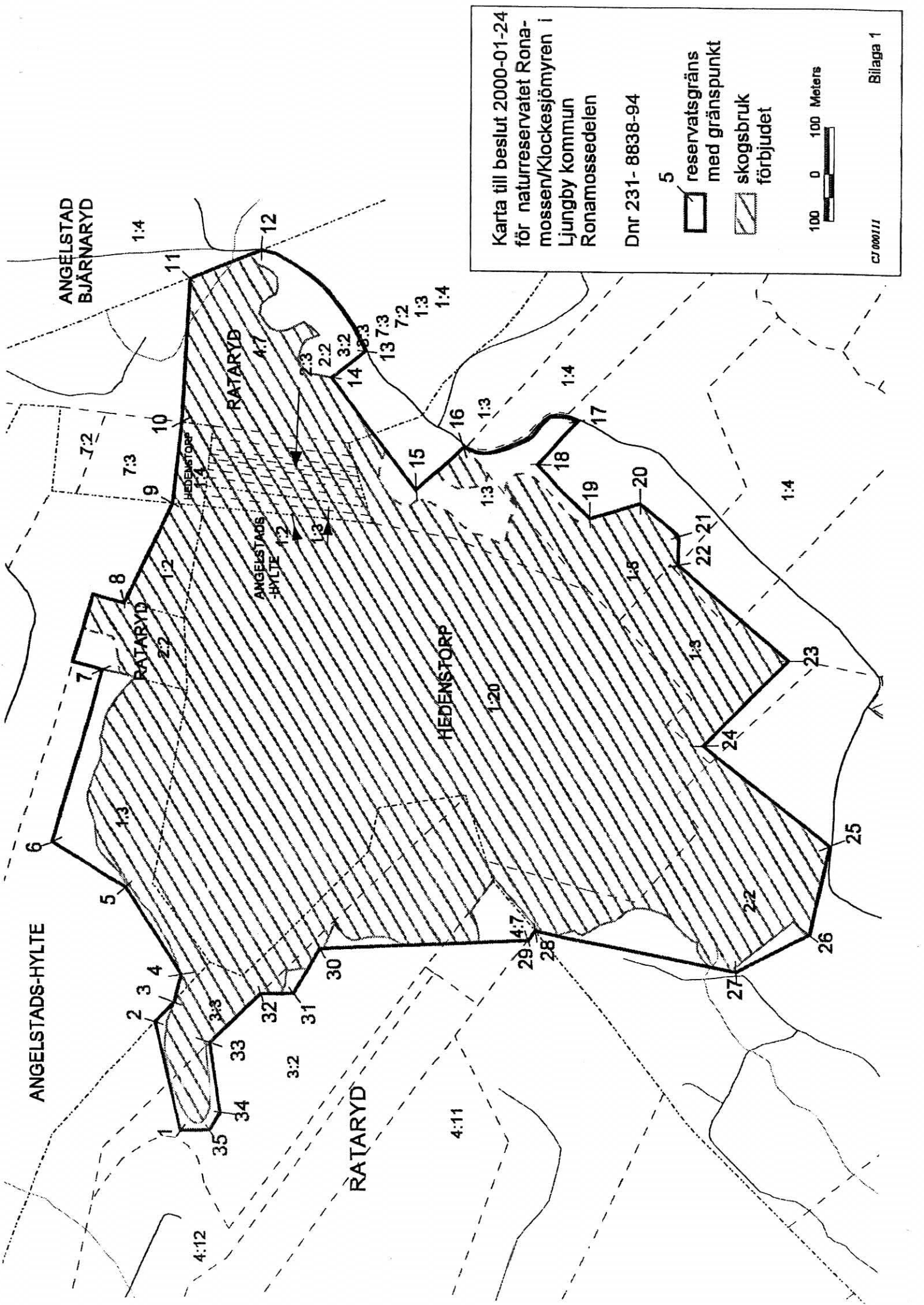
I handläggningen av ärendet, i vilket Elisabet Ardö har varit föredragande, har även länsrådet Claes Sjöblom, miljövarddirektören Carl-Philip Jönsson, länsarkitekten Ingegerd Esseen, länsantikvarien Margit Forsström och avdelningsdirektören Kenneth Pettersson deltagit.


Wiggo Komstedt


Elisabet Ardö



Bilagor

- 1,2 Kartor visande reservatets avgränsning
- 3 Gränsbeskrivning
- 4 Skötselplan inklusive 2 kartor
- 5 Ekonomisk plan för naturvårdsförvaltningen
- 6 Sakägarförteckning
- 7 Hur man överklagar
- 8 Sändlista



Karta till beslut 2000-01-24
 för naturreservatet Rona-
 mossen/Klockesjömyren i
 Ljungby kommun
 Ronamosseleden

Dnr 231- 8838-94

- 5  reservatsgräns
 med gränspunkt
-  skogsbruk
 förbjudet



Karta till skötselplan för naturreservatet Ronamossen/Klockesjömyren i Ljungby kommun Klockesjödelen

Dnr 231-8838-94
2000-01-24

reservatsgräns

8 skötselområde

100 0 100 Meters

CJ000111

