

16.6.1971

FOTOKOPIA ^{lu}

IIIIR11-34-66
80-201

LÄNSSTYRELSEN I KRONOBERGS LÄN Naturvårdssektionen
INKOM 2 8 JUN 1971
VIC 322
80-201

Växjö kommun
Kronobergsgatan 8
352 33 VÄXJÖ

Naturreservat på stadsägan nr 1954 (Araby), Växjö kommun

Med stöd av 7 § naturvårdslagen förklarar länsstyrelsen att den del av stadsägan nr 1954, Växjö, som på en till ärendet hörande karta utmärkts med heldragen begränsningslinje, skall utgöra naturreservat (bilaga 1).

Reservatet är beläget vid Araby gård, omkring 4 km nordväst om Växjö centrum.

Reservatet har en landareal av ca 14,0 ha och omfattar skogsmark, ängsmark, sankmark, golfbanor samt därjämte visst vattenområde jämte öar i Helgasjön.

Reservatets syfte är att främja allmänhetens möjligheter till friluftsliv i ett naturskönt område samt bevara biotoper med intressanta växtsamhällen och rikt djurliv

under A och B angivna /
För reservatet skall gälla följande föreskrifter.

A. Föreskrifter gällande markägare och nyttjanderätts-havare

Det är förbjudet att

1. spränga, schakta, utfylla, anlägga vägar, anordna upplag av något slag, dika, dämna eller bedriva täkt annat än vad som medges i fastställd skötselplan,
2. framdraga mark- eller luftledningar,
3. anbringa tavla (med undantag för nödvändiga fridlysnings- och upplysnings skyltar), plakat, affisch eller annan störande anordning,
4. uppföra ny eller ändra befintlig byggnad,
5. utföra anläggning annat än som erfordras för reservatnyttjande,
6. uppföra sådana stängsel eller vidta andra åtgärder, försvårar allmänhetens tillträde till fots,
7. avverka träd och buskar eller göra andra vegetationsgrepp i strid mot reservatets syfte och bestämmelser i fastställd skötselplan,

8. använda kemiska bekämpningsmedel,
9. plantera barrträd eller artfrämmande lövträd och buskar,
10. i övrigt utnyttja området i strid mot reservatets syfte och fastställd skötselplan.

Därjämte skall markägaren jämlikt 9 § naturvårdslagen vidkännas skyldighet tåla att det vidtas sådana åtgärder som erfordras för områdets hävd och skötsel, såsom röjningar, städning, slåtter o dyl samt åtgärder i övrigt för att göra området tillgängligt för allmänheten, t ex genom utmärkning av reservatet och anläggande av strövstigar.

B. Föreskrifter gällande allmänheten

Det är förbjudet att

1. framföra bil, traktor, motorcykel, moped, cykel eller andra fordon annat än på härför avsedda vägar och platser,
2. parkera inom området,
3. tälta eller uppsätta husvagn,
4. förstöra eller skada fast naturföremål eller ytbildning,
5. anbringa tavla, plakat, affisch eller annan störande anordning,
6. på störande sätt utnyttja radio, grammofon, bandspelare, musikinstrument o dyl,
7. använda skjutvapen av något slag,
8. störa djurlivet, t ex genom att från nära håll fotografera fågelbo eller motsvarande eller genom att släpa hand eller katt fria inom området,
9. göra upp eld,
10. uppgräva växter, plocka blommor, taga frukter och fröer samt mossor, lavar och svampar eller att fälla träd, bryta grenar och kvistar av eller på annat sätt skada levande eller döda träd och buskar eller att skada vegetationen i övrigt,
11. skräpa ned med glas, plåt, plast, papper, avfall, målning, färg, spillolja eller annat.

C. Bestämmelser om vård och förvaltning av reservatet

1. Reservatet skall förvaltas av kommunen i samråd med skogsvårdsstyrelsen i länet.

2. Länsstyrelsen fastställer med stöd av 7 § naturvårds-
kungörelsen i bilagda skötselplan intagna bestämmelser
om vård och förvaltning av reservatet. (bilaga 2)
3. Reservatet skall märkas ut enligt Statens naturvårds-
verks anvisningar.

Från ovanstående föreskrifter under A och B kan Läns-
styrelsen i särskilda fall medgiva undantag.

Besvär över detta beslut kan anföras hos Kungen. Besv-
ren skall vara inkomna till jordbruksdepartementet inom
tre veckor från delfäsendet av beslutet. Besvären kan
insändas med posten.

På länsstyrelsens vägnar

Per Bjerling

Lennart Sundkler

Bestyrkes på tjänstens vägnar

Lennart Sundkler

Bilaga:
Kartkopia
Skötselplan

Kopia för kännedom till

Statens Naturvårdsverk
Statens Planverk
Vägförvaltningen
Länsarkitekten
Överlantmätaren
Naturvårdsrådet
Växjö Golfklubb
Smålandspostens Bekt. ryckeriaktiebolag, Växjö
Dödsboet efter seminarieledare Johannes Wilhelm Ljungst-
c/o Apotekaren Åke Ljungstedt, Lindögatan 3, Östhamna
Kensul Carl Petri, Sandgårdsgratan 1, Växjö
Naturvårdssektionen
Registret
Länskungörelserna
Skogsvårdsstyrelsen

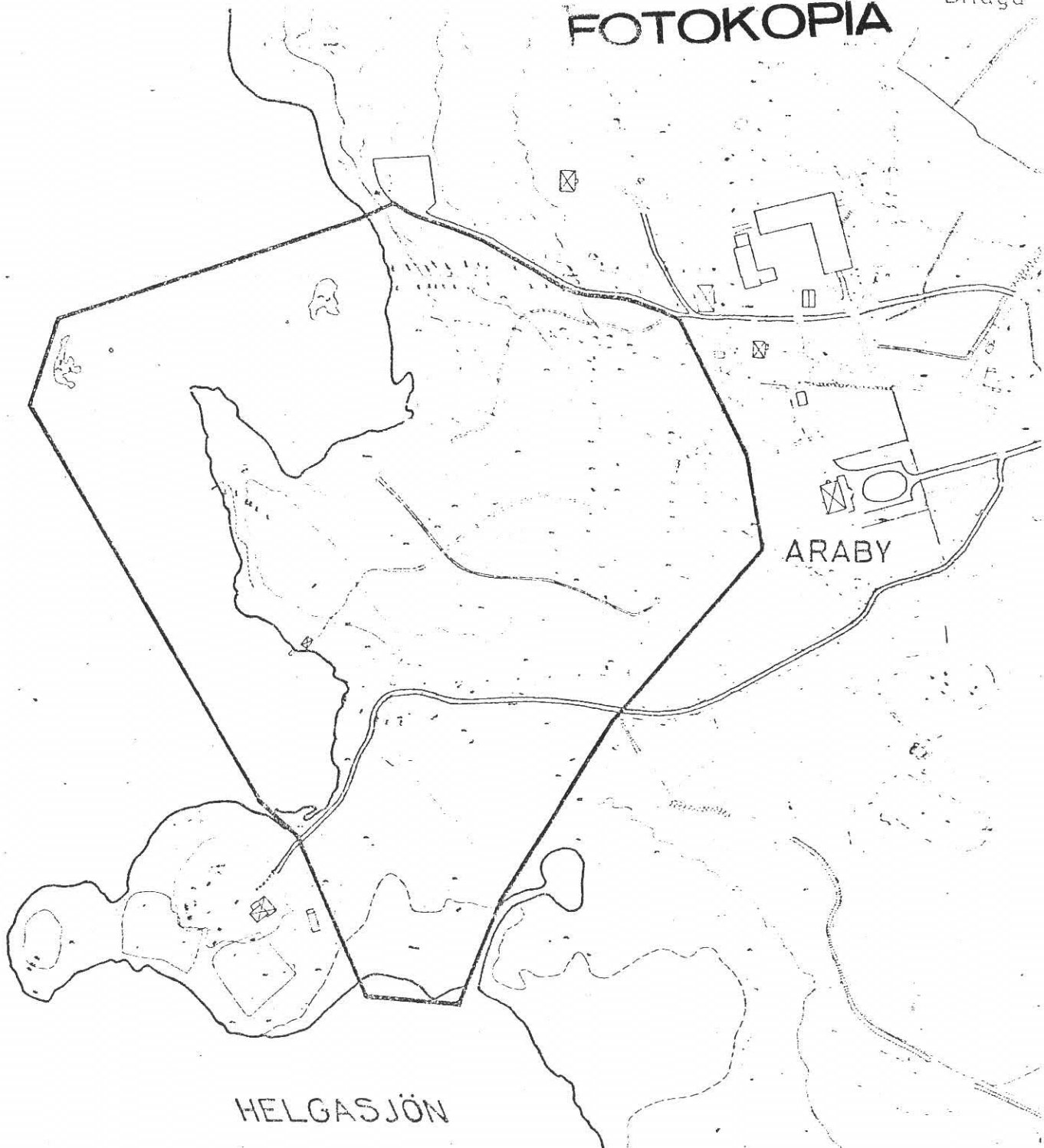
Att förestående kopia överensstämmer
med originalet, betygar:

MC

På tjänstens vägnar:

Lennart Sundkler

FOTOKOPIA



Att förestående kopia överensstämmer
med originalet, betygar:

På länstings vägnar:

Harald Arlin

Länsstyrelsen i Kronobergs län
Naturvårdssektionen

Förslag till naturreservat
på stadsäga 1954 (Araby), Växjö

————— Reservatsgräns

----- Väg

Datum
13.11.1970

Dir
III R 11 34 66

Skala
0 50 100m

Tillhör länsstyrelsens beslut
den 16.6.1971

Skötselplan för naturreservatet Araby, Växjö

Till grund för vården av naturreservatet Araby skall ligga följande skötselplan med syfte att främja allmänhetens luftsliv i ett naturskönt område samt bevara biotoper med intressanta växtsamällen och rikt djurliv.

Skötselplanen är upprättad av länsstyrelsens naturvårdssektion i samråd med Växjö stad, Växjö Golfklubb, skogsvårdsstyrelsen och adjunkt A Ricklasson, Växjö (botanisk expert).

Till skötselplanen hör bifogade karta i ungefärlig skala 1:4 000 (bilaga 3).

Områdesindelning, karakteristik, syfte och åtgärder

Område 1. Moränbacke och sjöstrandplan med trädskikt av huvudsakligen ek, bok, björk och al samt buskskikt av hassel, al och björk. F d kohage. Hasseln bildar delvis vackra buketter. Båttuppläggsplats på strandplanet mitt för Snokön, f d Kalvön (19).

Målsättning: lövbacke och strandplan, där vackra träd och buskar främjas. Båttuppläggning tillåtes t v. Träd- och buskgrupper bevaras längs stranden.

Åtgärder: röjningar och slybekämpning, utmed stranden försiktigt. Gran avlägsnas. Städning.

Område 2. Moränbacke med glest trädskikt av ek, björk och bok. Buskskikt med främst hassel och ask. F d kohage.

Målsättning: lövbacke, där vackra träd och buskar främjas

Åtgärder: röjningar och bekämpning av busk uppslag. Staket rester längs gränsen mot 3 och 4 avlägsnas. Städning.

Område 3. Bokhult med inslag av ek. F d hårdvallsäng.

Målsättning: bevarande av hultkaraktären.

Åtgärder: försiktiga röjningar av buskar utan att bok- eller ekföryngring äventyras.

Område 4. Moränluttning med odlingsterrasser. F d hårdvallsäng. Igenväxande löväng med tätt buskskikt av hassel och ask under bok-, ek- och askträd.

Målsättning: norra delen (övre terrassen) hassel-asklund, södra delen (nedre terrassen) löväng med buskar av hassel och ask under ett glest trädskikt.

Åtgärder: röjningar med främjande av vackra träd och busk
hårdast i södra delen; bekämpning av sly. Städning. Ris-
hämtning, slätter och lövbärgning i södra delen. Restaura-
ringsarbetena bör utföras i samråd med botanisk expertis.

Område 5. Siktgata i moränsluttning. F d åker.

Målsättning: Öppen siktgata.

Åtgärder: bekämpning av sly; slätter.

Område 6. Igenväxande ängsbacke med rik busk- och ört-
vegetation. F d hårdvallsäng. Växtplatser för bl a Lathyr
silvestris (backvial), Verbascum nigrum (mörkt kungsljus)
och Vicia dumetorum (buskvicker). Busk- och trädskikt med
hassel, hägg, hagtorn, olvon och rönn.

Målsättning: lund- och lövängsbacke med främjande av vack
träd och buskar samt rara örter.

Åtgärder: i norra delen mycket försiktiga röjningar ino-
kvadratisk 20 x 20 m stort område med ena sidan längs
golfbana 18 och västra hörnet vid den stora boken; i den
södra delen mer genomgripande röjningar med främjande av
vackra träd och buskar. Rishämtning, städning och slätter
Restaureringsarbetena bör utföras i samråd med botanisk
expertis.

Område 7. Bokhult med inslag av ek och hassel. F d hård-
vallsäng. Området är genomdraget av va-ledning (16).

Målsättning: bevarande av hultkaraktären.

Åtgärder: försiktiga röjningar utan att föryngring av bok
och ek äventyras. Ris avlägsnas.

Område 8. Lövkärr med starkt inslag av högvuxna åskar o
alår. F d sidvallsäng. I fastmarken mot golfbanorna (för
hårdvallsäng) växer bl a hassel, bok och lönn, i fältskik
mycket nässlor och hallon. Området är genomdraget av va-
ledning (område 16).

Målsättning: bevarande av lövkärret.

Åtgärder: försiktiga röjningar och städning längs golf-
banorna för att möjliggöra inblick i lövkärret. Nedfallna
träd avlägsnas från kanterna, dock ej från kärret, där in
åtgärder vidtas.

Område 9. Porskärr, åt land begränsat av lövkärret 8, där
al dominerar, åt sjön av vass. Utslagsplats för golfbana.

Målsättning: bevarande av kärr.

Åtgärder: viss städning.

Område 10. Moränkulle och strandterrass med öppen blandskog av hultprägel. Förr hårdvallsäng. Glest trädskikt av ek, björk, bok, röm, tall och gran, al längs stranden. Pältskikt med bl a smalbladiga gräs och blåbär. Sten- och blockbård längs stranden, särskilt på västsidan. Utslagsplats för golfbana. Förfallen koja. Stiger längs stranden.

Målsättning: bevarande av hultkaraktären genom främjande av vackra träd och enstaka buskar.

Åtgärder: röjning (försiktigt vid stranden), gallring, slätkämpning. Ris avlägsnas. Kojan rives.

Område 11. Strandplan med blandskogsgalleri, nässel- och hallonfällor. F d hårdvallsäng. Stenig och blockig strand. Båtbrygga och enklare båtplatser. Pumpstation.

Målsättning: strandområde med glest träd- och buskgalleri.

Åtgärder: städning och försiktig röjning.

Område 12. Igenväxande lövängar på kullig morännsmark. Trädskikt av ek, bok, ask och björk, buskskikt av hassel, ask, hagtorn och olvon. Block- och stenanhopningar. Viltfoderbord högst uppe på kullen väster om område 17. Vid sydöstra hörnet av området ligger en golfbanegreen.

Målsättning: bevarande av lövängskaraktären. Främjande av vackra träd och buskar.

Åtgärder: restaurerande röjningar, rishämtning, slåtter, slybekämpning. Döda och sjuka träd, som ej är boträd för hålbbyggare, avlägsnas. Söder om golfbana 15 bekämpas busk uppslag hårt. Block- och stensamlingar röjes bort. Restaureringsarbetena bör utföras i samråd med botanisk expert. Strövstigar anlägges förbi västra kanten av golfbana 17. Viltfoderbordet underhålls.

Område 13. Lövkärr med fränst al och ask, på fast morännsmark ask, ek och bok. F d sidvallsäng och "lågland äng".

Målsättning: lövkärr, kantat av lövträd och lövbuskage.

Åtgärder: försiktiga röjningar och städning i kanterna; i får lövkärret sköta sig självt. Söder om golfbana 15 bekämpas busk uppslag. I gränssonen mot område 12 väster-söder om golfbana 15 tillåtes avverkning av några träd och busk som hindrar sikten. En strövstig anlägges i östra delen av området.

Område 14. Porskärr med små blandskogsbevuxna moränholmar. Utslagsplats för golfbana 15.

Målsättning: bevarande av porskärr.

Åtgärder: viss städning.

Område 15. Golfbana 15.

Område 16. Ledningsgata för va-ledning; mellan område 1 o
2 gräsbevuxen rastplats.

Åtgärder: mellan område 1 och 2 befrämjas gräs- och ört-
vegetation som slås vid behov; f 3 främjas uppväxt av ek,
bok, hassel och ask; efter hand röjning och slybekämpning

Område 17. Golfbana 17.

Område 18. Golfbana 18.

Område 19. Bolsön och Snokön (f d Kalvön). Block- och ste
bemängda moränholmar med blandskog (björk, tall, vide) oc
porsbårder.

Målsättning: bevarande av blandskogen för fågellivets sku

Åtgärder: viss städning.

Allmänt

I samband med röjningsarbeten utföres städning av marken.
Sålunda avlägsnas rester av staket och andra stängsel, so
inte längre fyller någon funktion. Söder om område 17 lig
en del sten och block m m, som avlägsnas. Rotvärtor läggs
igen eller tas bort. Röjnings- och städningsarbetena har
syftet att göra området mer naturskönt och attraktivt för
allmänheten. Utmed stränderna genomföres röjningar försik
tigt med tanke på djurlivet.

Anordningar för allmänheten

För att göra området lättare tillgängligt för allmänheter
anlägges promenadstigar med barnvagns- och handikapp-
standard inom reservatet som komplement till befintliga
golfstigar och med anknytning till vägar och stigar utan-
för området.

Befintliga stigar är markerade med tätprickning på skö
planekartan. Stigar, som bör förbättras eller nyanläggas,
är inlagda med glesprickning. Genom utnyttjande av dessa
promenadleder får allmänheten förbättrade tillfällen att
vistas inom området utan att störa eller störas av golf-
spelet.

Papperskorgar uppsättes på lämpliga platser i samråd med
golfklubben. För bilparkering utnyttjas parkeringsplatser
vid Arabybadet.

Området utmärkes och skyltas enligt Statens naturvårdsver
anvisningar. På lämpliga platser uppsättes skyltar med
upplysningar om exempelvis intressanta växtsamhällen och
värden av området.

Kostnader och ansvarsfördelning för reservatets skötsel

Utmärkning och skyltning av naturreservatet bör ombesörjas av skogsvårdsstyrelsen med medel ur det statliga vårdanslaget.

Restaureringsarbeten bör ombesörjas av skogsvårdsstyrelsen med naturvårdsmedel.

Städningsarbeten, uppsättande av papperskorgar och fortlöpande vård och underhåll bör ombesörjas och bekostas av Växjö kommun.

För råd och anvisningar beträffande skötseln svarar skogsvårdsstyrelsen, i vissa fall med anlitan av botanisk expertis. Dessa kostnader bör bestridas av medel ur vårdanslaget.

Att i denna kopia vara förtämlig
med originalet, befygar:

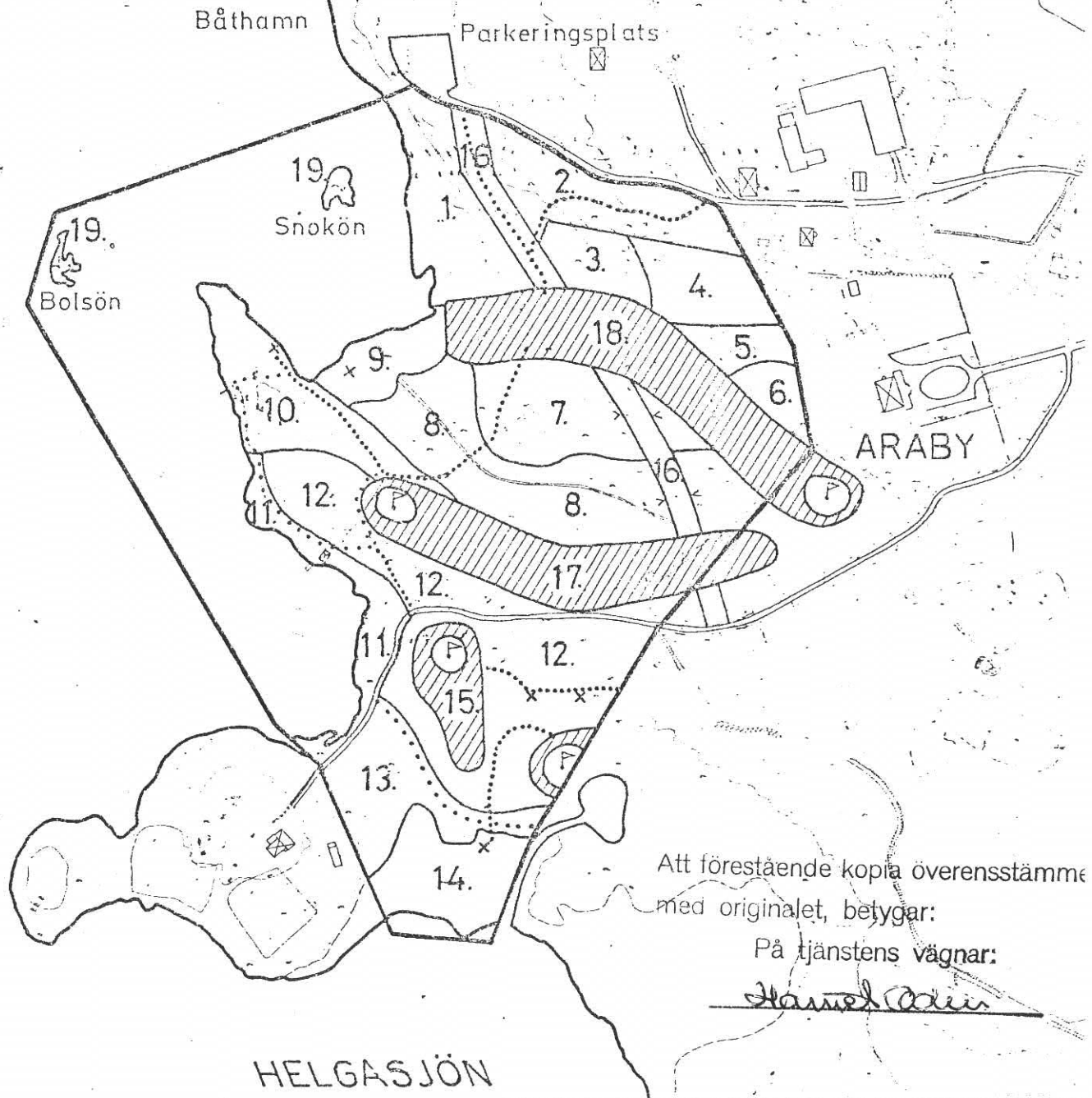
På tjänstens vägnar:

Baroness Coullson

Badplats

7 Bilaga

FOTOKOPIA



Att förestående kopia överensstämme med originalet, beyygar:





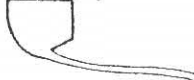
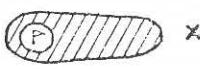


På tjänstens vägnar:

Stavros Olsson

HELGASJÖN

Länstyrelsen i Kronobergs län
Naturvårdssektionen

Föslag till skötselplan för naturreservatet Araby, Växjö

-  Reservatsgräns
-  Befintlig stig
-  Stig som bör anläggas eller förbättras
-  1. Områdesnummer och gräns
-  Parkeringsplats och väg
-   Golfbana med green och utslagsplats
-  Byggnader

Datum
13.11.1970

Drn
IIIR11 34 66

Skala
0 50 100m