

## BILDANDE AV NATURRESERVATET BOKHULTET I VÄXJÖ KOMMUN

Växjö kommun beslutar med stöd av 7 kap. 4 § miljöbalken (1998:808) att naturreservatet Bokhultet som inrättades av Växjö kommun den 13 januari 1994 (93/0178) ska ha den utökade geografiska omfattning som framgår av kartan på sidan 12, och som märks ut i fält.

Växjö kommun beslutar samtidigt om ett nytt syfte som kompletterar det gamla genom att framhäva områdets variation och bevarandet av naturvärdena knutna till många olika naturtyper.

För att uppnå syftet med det utökade reservatet beslutar Växjö kommun att nedan angivna, ändrade föreskrifter ska gälla för reservatet, se nedan under RESERVATSFÖRESKRIFTER.

Växjö kommun beslutar om att fastställa bifogad skötselplan (bilaga 3) för reservatets långsiktiga vård och utse Tekniska nämnden som reservatsförvaltare.

### SYFTE

Syftet med naturreservatet är att främja friluftsliv och upplevelsevärden i ett område med höga naturvärden. Naturmiljöer knutna till sjöar, lövrika skogar och örtrika betesmarker med gamla träd och död ved vårdas, bevaras och återställs i ett större sammanhängande område så att den biologiska mångfalden stärks, och för att människor ska kunna uppleva dessa värden.

Syftet ska uppnås genom att:

- områdets skyddsvärda naturmiljöer bevaras genom föreskrifter som förhindrar ekonomiskt skogsbruk och exploatering,
- trädmiljöer bevaras med grova och gamla träd, en variationsrik struktur och med god förekomst av död ved. Yngre bestånd vårdas så att de kan utvecklas mot naturliga lövskogar med tall,
- gräsmarker med buskar, gamla träd och örtrik flora betas, slås eller sköts för motsvarande resultat,
- vattenmiljöerna förbättras genom biotopvårdande åtgärder för mindre algblomning, mer undervattensvegetation, större siktdjup och minskat näringsläckage,
- livsmiljöer kan återställas eller nyskapas för att värna skyddsvärda arter,
- rörelsestråk, uppehållsplatser, anordningar och anläggningar skapas och underhålls för att främja friluftsliv och upplevelsevärden, med hänsyn taget till naturvärdena.

## RESERVATSFÖRESKRIFTER

### **A. Föreskrifter med stöd av 7 kap. 5 § miljöbalken om inskränkningar i rätten att använda mark- och vattenområden i naturreservatet**

Utöver förbud och föreskrifter i annan lagstiftning är det förbjudet att inom naturreservatet (se dock undantagen):

1. bedriva täkt av berg, sten, grus, sand, lera, jord, torv eller annan jordart
2. borra, spränga, schakta, gräva, dämna, dika, dikesrensa, fylla ut, tippa, anordna upplag eller utföra annan liknande åtgärd på land eller i vatten
3. anlägga väg, parkeringsplats eller vändplats
4. ta bort eller skada stengärdesgård, odlingsröse eller annan kulturlämning
5. uppföra byggnad, ledning, mast, vindkraftverk eller annan anläggning
6. avverka, gallra, beskära, röja, så, plantera träd eller buskar eller utföra annan skogsbruksåtgärd eller skada enskilda träd eller buskar
7. skada, ta bort eller upparbeta dött träd, vindfälle eller döda grova grenar
8. sprida bekämpningsmedel, kemiska preparat, gödsel, kalk eller annat jordförbättringsmedel
9. ändra växt- och djurlivets sammansättning genom att föra in, så eller plantera ut arter eller växtdelar
10. anlägga eller bedriva fiskodling
11. utöver skydds jakt och eftersök bedriva annat än jakt på klövvilt, mink och andra invasiva arter
12. *utan tillstånd* från Växjö kommun anlägga dagvattenreningsanläggningar
13. *utan tillstånd* från Växjö kommun dra ledningar i sjö och mark
14. *utan anmälan* till Reservatsförvaltaren lägga ut fiskenät eller fiska med fasta redskap.

Föreskrifterna hindrar inte:

- utförande av de åtgärder som behövs för reservatets skötsel eller uppföljning och som framgår av nedan angivna B-föreskrifter,
- anläggande av ledning inom vägområde,
- underhåll, reparationsåtgärder och borttagande av byggnad, väg med vägområde, parkering, cykelväg, ledning, ledningsgata, diken, avlopps-

eller dagvattenanläggningar, Biskopshagens förskolas utegård, ridbana, båtuppläggningsplatser eller bryggområde. Samråd ska dock ske med Reservatsförvaltaren för att på bästa sätt ta hänsyn till mark och det växt- och djurliv som finns på platsen,

- anläggande av cykelväg och fjärrvärme längs Söderledens östra sida och fjärrvärme genom våtmarken och till Gamla Bäckaslövsvägen,
- skötsel av betesmarker inbegripande röjning, putsning, stängsling och flytt av nedfallna grenar,

### **B. Föreskrifter med stöd av 7 kap. 6 § miljöbalken om skyldighet att tåla visst intrång i naturreservatet**

Markägare och innehavare av särskild rätt till marken förpliktas tåla att följande anordningar iordningställs och åtgärder vidtas av reservatsförvaltaren:

1. utmärkning av reservatsgräns och information om reservatet
2. åtgärder som behövs för att bevara, återställa och utveckla naturvärdena:
  - naturvårdsinriktade skötselåtgärder såsom röjning, huggning, fräsning, grävning, sådd/plantering, frihuggning
  - vändning av jord eller skapande av blottad jord
  - underhåll, igenläggning eller dämning av diken
  - skapande av död ved, ringbarkning, högstubbar mm
  - uppläggning av grenar och trädstammar i faunadepå
  - slåtter, bete, hamling
  - stängsling (uppsättning/repairation/nedtagning)
  - naturvårdsbränning
  - sjörestaureringsåtgärder för att förbättra sjömiljön och den limniska florin och faunan
  - ta väg för att utföra skötselåtgärder
  - skydds jakt eller bekämpning av invasiva arter
  - inventering och uppföljning av arter, strukturer eller naturtyper
3. iordningställande av anordningar och anläggningar för allmänheten i form av parkeringsplatser, informationstavlor, ströv-, rid- och cykelleder, rast-, grill-, badplatser, vindskydd, bryggor mm. Träd och grenar som uppenbart hindrar framkomlighet, skapar otrygghet eller utgör en risk för besökarens säkerhet eller byggnader får fällas, kapas och flyttas
4. åtgärder för vetenskaplig undersökning som i förväg godkänts av Reservatsförvaltaren
5. upplag i samband med skötselåtgärder
6. användning och tagande av väg i den utsträckning som behövs för reservatets vård och förvaltning.

Växjö kommun ansvarar för att skötselåtgärder enligt ovan och som specificeras i fastställd skötselplan utförs. Skötselåtgärder kräver särskild hänsyn för att inte förstöra de höga naturvärdena. Vissa åtgärder kan kräva prövning i särskild ordning.

**C. Föreskrifter för allmänheten med stöd av 7 kap. 30 § miljöbalken om rätten att färdas och vistas inom reservatet och om ordningen i övrigt inom området.**

Utöver förbud och föreskrifter i annan lagstiftning är det förbjudet att:

1. skada naturföremål eller ytbildning, t.ex. genom att gräva, borra, hacka eller måla
2. fälla, kapa, dra upp, plocka eller på annat sätt skada levande eller döda träd, buskar, växter, svampar, mossor eller lavar  
Anmärkning:  
Bär, örter och marklevande matsvamp får plockas för husbehov
3. samla in insekter, snäckor, maskar eller andra djur utan godkännande från Reservatsförvaltaren
4. framföra eller parkera motordrivet fordon eller släpvagn annat än på anvisad väg och iordningställd parkeringsplats
5. övernatta utan godkännande från Reservatsförvaltaren
6. elda annat än på anvisad, iordningställd eldplats
7. störa djurlivet genom t.ex. närgånget uppträdande vid boplats
8. framföra vattenskoter, svävare, vattenskidor, skärmflyg eller drönare
9. 1 april till 31 juli vistas i de områden som på kartan, sidan 12, är markerade som fågelskyddsområden
10. fiska med nät eller fasta redskap
11. medföra okopplad hund med undantag för brukshundsklubbens övningsyta (sidan 12) eller område som förvaltaren genom skyltning anvisat
12. mer än ett dygn ankra, förtöja eller lägga upp båt (eller andra fartyg) på annan plats än vid av Växjö kommun anvisade bryggor
13. efter år 2020 framföra båt med tvåtaktsmotor.

Från föreskrifterna undantas åtgärder för vetenskaplig undersökning, som i förväg godkänts av Reservatsförvaltaren.

Föreskrifterna under C träder i kraft den dag som framgår av kungörandet, se nedan. Föreskrifterna gäller även om de överklagas.

Miljö- och hälsoskyddsnämnden prövar dispenser och tillståndsansökningar. Med reservatsförvaltarens godkännande enligt föreskrifterna ovan avses inte en dispens- eller tillståndsprövning utan endast att förvaltaren i skriftlig form kan ge sitt godkännande till en åtgärd efter att denna beskrivits på lämpligt sätt.

Utöver ovan angivna föreskrifter gäller annan lagstiftning, bl.a. miljöbalken med Natura 2000-lagstiftningen, jaktlagstiftning, terrängkörningslagen och kulturminneslagen.

#### ADMINISTRATIVA DATA

Namn:	Bokhultet	
NVR-id:	2002389	
Län:	Kronoberg	
Kommun:	Växjö	
Läge:	SV Växjö stad	
Gränser:	Enligt karta till sidan 12	
Areal:	760 ha varav 463 ha vatten och 297 ha land	
Fastigheter och markägarkategori:	<i>Fastigheter</i>	<i>Markägarkategori</i>
	Växjö 10:2 (del av)	Växjö kommun
	Växjö 10:24	Växjö kommun
	Växjö 10:56 (del av)	Växjö kommun
	Växjö 12:10 (del av)	Växjö kommun
	Växjö 13:35 (del av)	Växjö kommun
	Bergunda 8:3 (del av)	Växjö kommun
	Växjö 10:49	Brukshundsklubben
	<u>Bergunda S:1:</u>	
	Bergkvara 6:1	Privat
Bergunda 8:3	Växjö kommun	

Inskrivna servitut/rättigheter/samfälligheter:

Växjö S:24:

Växjö 12:4	Växjö kommun
Växjö 12:10	Växjö kommun
Växjö 13:1	Privat
Växjö 13:3	Växjö kommun
Växjö 13:5-7	Privat
Växjö 13:12	Växjö kommun
Växjö 13:13	Privat
Växjö 13:15	Privat
Växjö 13:19	Växjö kommun
Växjö 13:21	Privat
Växjö 13:25	Växjö kommun
Växjö 13:29	Privat
Växjö 13:32	Bolag
Växjö 13:35	Växjö kommun

Dänningelanda FS:2 (fiskerätt):

Bergunda 8:2	Växjö kommun
Bergkvara 6:1	Privat
Dänningelanda 1:2	Privat
Dänningelanda 1:3	Privat
Dänningelanda 1:5	Privat
Dänningelanda 2:6	Sveaskog
Dänningelanda 2:10	Privat
Dänningelanda 3:4	Privat
Dänningelanda 6:2	Sveaskog
Dänningelanda 6:3	Privat
Dänningelanda 7:3	Privat
Dänningelanda 7:4	Privat
Dänningelanda 7:12	Privat
Dänningelanda 8:6	Privat
Dänningelanda 8:7	Privat
Dänningelanda 8:13	Privat
Dänningelanda 8:14	Privat
Dänningelanda 8:24	Privat
Dänningelanda 9:1	Privat
Vederslöv 6:4	Privat

Servitut:

0780K-9294.1	Väg
0780K-9294.2	Vattenbrunn
0780K-9294.3	Vatten
0780IM-12/8371.1	Transformatorstation

Övrigt (ej inskrivet):

Betesavtal, jakträtt, markupplåtelse, hyreskontrakt, fiskevårdsförenings båtbyggor.

Reservatsförvaltare: Tekniska nämnden, Växjö kommun

## BESKRIVNING AV OMRÅDET

Området kring Bergundasjöarna har varit bebott sedan länge vilket gravfält från yngre järnåldern (ca 1500 år gamla) vittnar om. Från 1600-talet och framåt finns belägg som visar att landskapet kring Bäckaslöv var öppet och brukat som åker-, betes- eller slättermark. Kronan övertog delar av marken 1914 för militärt ändamål och fortsatte att hålla vissa marker öppna genom bete, slätter och röjningar medan skogsbruk knappt bedrevs. 1992 övertog kommunen marken från staten och har fortsatt hävden i området och värnat naturvärdena i skogen. Området har en lång hävdkontinuitet vilket förklarar den stora artmångfalden av t.ex. fjärilar och bin. Hävden har också skapat förutsättningar för gamla grova spärrgreniga träd med höga naturvärden. De delar där hävden upphörde tidigt är idag skogbevuxna och högst skogliga naturvärden finns i bokskogen med gamla träd och multnande ved. Utöver bok finns i området också värdefulla strandskogar och gamla, grova tallar och ekar. Bergundasjöarna är populära för fritidsfiske och har ett rikt fågelliv av både häckande och rastande fåglar av en mängd arter.

Naturrestatets tätortsnära läge gör det till en uppskattad plats för rekreation, motion och friluftsliv inklusive båtliv och fiske. I området finns kilometervis med vandringsstigar, flera grill- och rastplatser och utsiktstorn. Fiskevårdsområdet tillhandahåller båtbyggor. Området besöks regelbundet av skolor och förskolor.

## REDOGÖRELSE FÖR ÄRENDET

Områdets naturvärden har varit kända under lång tid och likaså har området sedan lång tid tillhört Växjöbornas friluftsmarker. Under 1980-talet inventerade Växjös naturföreningar området och la fram förslag till Växjö kommun om att bilda naturrestat. 1990 beslutade kommunfullmäktige att ett förslag till lämplig avgränsning skulle tas fram. 1994 bildades så naturrestatet Bokhultet. Det är nu cirka 25 år sedan avgränsningen utreddes och sedan dess har Växjö haft en stark utvecklig.

Expansion av staden i olika stadsutvecklingsprojekt innebär att naturvärden successivt tas i anspråk. För att detaljplanen i Bäckaslöv, eller annan exploatering i Bokhultets närhet, inte ska riskera att skada naturvärden initierades denna utökning av naturrestat för att leva upp till kraven att upprätthålla tillräckliga arealer med naturmark för den biologiska mångfaldens och ekosystemtjänsternas långsiktiga bevarande och funktion. Utgångspunkten för naturrestatets utbredning har också varit att trygga den gröna infrastrukturen till och från Natura 2000-området Bokhultet genom att strandskogarnas funktion som spridningskorridor kring Södra Bergundasjön värnas. Inrättandet av det utökade naturrestatet kan således ses som ett steg i stadens expansion. Reviderat beslut och skötselplan ger också goda förutsättningar för fler skötselåtgärder för att klara artbevarandet till följd av exploatering av detaljplaneområdet Bäckaslöv.

Bildandet av ett större naturreservat tryggar Växjöbornas möjlighet till friluftsliv samtidigt som det ställts krav på att båtliv, fiske och friluftsliv behöver styras för att olika intressen ska kunna samsas på samma platser. Naturreservatet är därför ett bra verktyg i arbetet med att förbättra människors tillgänglighet till rekreation på och kring stadens sjöar i enlighet med kommunens översiktsplan och miljöprogram.

Ny skötselplan för reservatet är framtagen av Andreas Malmqvist vid Naturcentrum i samarbete med Växjö kommun. Malmqvist skrev också skötselplanen för det nu gällande reservatet.

Synpunkter på remissen redovisas i bilaga 2.

## MOTIVERING

Naturreservatet har mycket höga värden för såväl biologisk mångfald som friluftslivet. För många arter är Bokhultet en av de viktigaste livsmiljöerna i regionen, för vissa till och med bland de viktigaste i Sverige.

Utökningen tryggar spridningsvägar och att tillräckliga arealer mark långsiktigt kan skötas med naturvårdssyfte. Vi bedömer att Naturreservatet med detta, och med koppling mot Helgasjön och grönområden i staden, långsiktigt utgör ett ekologiskt funktionellt landskap. Den planerade bebyggelsen intill reservatet bedöms därför inte motverka möjligheten att uppnå reservatets syften eller bevarandemål.

Naturreservatets tätortsnära läge, artrikedom och vackra naturmiljö gör det attraktivt för Växjöbor och besökare. Naturreservatet tryggar mark för friluftslivets behov och skötselplanen utformas för god tillgänglighet till området samtidigt som naturvärden värnas, utvecklas, tillskapas eller återställs.

Hela området är utpekad i länets naturvårdsprogram och har i olika delar erhållit klass 1, 2 samt i mindre del klass 3 i en tregradig skala. Områdets betesmarker har lyfts fram i Jordbruksverkets ängs- och betesmarksinventering. En nyckelbiotop och fyra naturvärdesobjekt är registrerade i Skogsstyrelsens nyckelbiotopsinventering, som dock inte berörde hela området.

Delar av Bokhultet är Natura 2000-område och är därmed klassat som riksintresse. Reservatet berörs också av riksintresse vattendrag – Mörrumsån enligt MB § 4:6.

Natura 2000-områdets långsiktiga gynnsamma bevarandestatus tryggas genom denna utökning av naturreservatet. Det säkerställer större arealer naturtyper och spridningsvägar in till Natura 2000-området. Förutsättningarna att bevara områdets naturtyper med sin biologiska mångfald bedöms som goda om bevarandemålen uppfylls, i enlighet med fastställd bevarandeplan.



Bevarandet av naturreservatets natur- och friluftslivsvärden går inte att förena med att inom området bedriva ekonomiskt skogsbruk, exploatera eller genomföra andra åtgärder som skadar naturmiljön. För de delar som ingår i Natura 2000 kan dock en prövning ske av hur exploatering även utanför Natura 2000-området påverkar Natura 2000-området. Rörelsestråk samt anordningar och anläggningar för friluftslivet ska dock kunna underhållas och uppföras med hänsyn taget till naturvärden. Dessa åtgärder beskrivs närmare i B-föreskrifter och skötselplanen och inbegriper t.ex. bryggor, badplats och cykelled.

Reservatets föreskrifter har olika nivåer där många verksamheter är förbjudna och endast är tillåtliga om dispens skulle ges. Vissa verksamheter måste kunna bedrivas i området och är undantagna från föreskrifterna eller kräver ett tillstånd för att de ska utformas så att påverkan på naturmiljön minimeras. Dispenser och tillståndsansökningar prövas av Miljö- och hälsoskyddsmyndigheten. Några verksamheter med mindre påverkan på naturmiljön kan bedrivas efter anmälan till eller efter godkännande av reservatsförvaltaren.

Sjöledning, ledningar i terräng samt dagvattenanläggningar i och intill Södra Bergundasjön är verksamheter som är nödvändiga för stadens utveckling och miljökrav. Anläggandet är därför inte förbjudet men kräver ett tillstånd för att anläggandet ska anpassas för att minimera påverkan på natur- och friluftsvärdena. Dragningen av fjärrvärme från Vallen till Gamla Bäckaslövsvägen är redan känd och prövad av Länsstyrelsen så den åtgärden undantas helt från prövning mot reservatsföreskrifterna.

Jakt kan innebära en inskränkning i andra människors friluftsliv. Det finns dock ett behov av att hålla ner viltstammarna av vildsvin, annat klövvilt och invasiva arter, varför denna jakt är tillåten. Växjö kommun har dock som markägare möjlighet att styra jakten genom jakträttsupplåtelse. I de områden där konflikt mellan jakt och annat rörligt friluftsliv skulle uppstå ska kommunen anpassa jakträttsupplåtelse till de olika intressena. Skydds jakt och eftersök ska kunna bedrivas, liksom att jakt som behövs för att uppnå reservatets syften ska kunna initieras av reservatsförvaltaren. Viss skydds jakt kräver dock särskilda beslut.

Rätten att fiska med nät och fasta redskap regleras, som en följd av omfattande tjuvfiske, för att tydliggöra att det inte är tillåtet för allmänheten. Storskaligt fiske efter rovfisk som gös, gädda och abborre är negativt för den ekologiska balansen i sjön och har negativ inverkan på fritidsfiske. Fiskerättsinnehavare får dock använda nät och fasta redskap efter anmälan. Anmälan bedöms nödvändigt för att kommunen och fiskevårdsområdet ska ha kännedom om vem som lagt ut nät var och när.

Okopplade hundar kan störa andra människors naturupplevelse, och människor och hundar har också blivit bitna. Det har också förekommit att okopplade hundar jagat betesdjur vilket innebär stress av djuren och risker för människor i området. Brukshundsklubbens övningsyta är undantagen samt att reservatsförvaltaren ska kunna anvisa platser för t.ex. hundbad.

Det är inte önskvärt att reservatsområdet används för övernattnig, då detta försämrar områdets tillgänglighet för övrigt friluftsliv och kan leda till nedskräpning.

Plockning av växter och svampar (annat än örter, bär och marklevande matsvamp för husbehov) eller åverkan på levande eller döda träd är inte tillåtet eftersom det kan skada de biologiska värdena i området såväl som upplevelsevärdena.

För att minska störningar på strandskogars djurliv och att stävja nedskräpning ska båtar endast få läggas upp, förtöjas eller ankras upp på anvisade platser. Med båtar avses alla former av fartyg inklusive kanoter, kajaker och flottor.

Tvåtaktsmotorer kommer att förbjudas efter 2020 då de är ett större miljöproblem än elmotorer och fyrtaktsmotorer eftersom de låter mer och avger stora utsläpp av miljöfarliga ämnen.

För att i detta tätortsnära läge minska störningen på naturvärdena behöver rörelsestråk och besöksplatser anläggas och skötas på ett sätt så att friluftsliv och motion kanaliseras till delar av området som är mindre känsliga.

Död ved i olika former och nedbrytningsstadier är en viktig livsmiljö för många organismer, inte minst insekter, svampar och fåglar. Tillgången på död ved i svenska skogar och betesmarker är generellt sett liten och många vedlevande arter är på gränsen till utrotning på grund av brist på lämpligt substrat. Därför finner Växjö kommun det motiverat att bevara och/eller initiera bildandet av död ved till dess att en naturlig dynamik kan upprätthålla arternas behov.

Beslutet följer riktlinjer för prioritering av naturreservatsskydd och Sveriges internationella åtaganden om skydd av den biologiska mångfalden, samt Sveriges miljö kvalitetsmål och Växjö kommuns miljöprogram. Bildandet av naturreservatet Bokhultet bidrar till att uppfylla de nationella miljö kvalitetsmålen "Levande skogar", "Ett rikt odlingslandskap", "Ett rikt växt- och djurliv" och "Levande sjöar".

Växjö kommun anser, vid en intresseprövning enligt 7 kap 25 § miljöbalken, att reservatsföreskrifternas utformning innebär en rimlig balans mellan de värden som ska skyddas och det intrång detta innebär för enskilds rätt att använda mark och vatten. Reservatsbildningen är förenlig med miljöbalkens mål i 1 kap. 1 § och bestämmelserna om hushållning med mark och vatten i 3 och 4 kapitlen i miljöbalken samt med översiktsplanen för Växjö kommun.

I enlighet med vad som sägs i 4 och 5 §§ förordningen (2007:1244) om konsekvensutredning vid regelgivning, bedömer Växjö kommun att de föreslagna ordningsföreskrifterna enligt 7 kap 30 § miljöbalken innebär så begränsade kostnadsmissiga och andra konsekvenser att det saknas skäl för en konsekvensutredning av regelgivningen.

## FÖRORDNANDE OM KUNGÖRELSEDELGIVNING

Växjö kommun förordnar, med stöd av 49 § delgivningslagen (2010:1932) jämfört med 27 § förordningen om (1998:1252) områdesskydd enligt miljöbalken m.m., att delgivning av detta beslut ska ske genom kungörelse. Kungörelsen ska inom 10 dagar införas i tidningarna Smålandsposten, Växjöbladet-Kronobergaren och Post och Inrikes Tidningar.

Delgivningen ska anses ha skett två veckor efter dagen för detta beslut, förutsatt att kungörelsen inom 10 dagar från beslutet införts i ovan nämnda tidningar.

Beslutet hålls tillgängligt på Växjö kommun, Västra Esplanaden 18, Växjö och på, [www.vaxjo.se](http://www.vaxjo.se).

## HUR MAN ÖVERKLAGAR








Detta beslut kan överklagas av den som beslutet angår (16:12 § miljöbalken) genom skrivelse till Länsstyrelsen, 351 86 VÄXJÖ (19:1 § miljöbalken). Överklagandet måste ha inkommit senast den 2:e december 2016, annars kan inte ärendet prövas.

Överklagandet bör innehålla följande:

- hänvisning till detta beslut, dnr 2016-00463
- vad som ska ändras och varför
- namnteckning, namnförtydligande och adressuppgifter
- eventuella handlingar som stöder överklagandet.

## Bilagor

1. Beslutskarta
2. Samrådsredogörelse
3. Skötselplan inklusive kartor
4. Sändlista

-  Ny reservatsgräns
-  Fågelskydd 1 april - 31 juli
-  Brukshundsklubben
-  Befintlig våtmarksrening
-  Befintlig förskolegård
-  Befintligt naturreservat
-  Natura 2000-område

