

BESLUT

Datum  
2006-12-04Ärendenummer  
511-9-06RegDosId  
2002395

**ÄNDRING AV BESLUT FÖR NATURRESERVATET EVEDALSÅSEN,  
VÄXJÖ KOMMUN**

BESLUT

Länsstyrelsen beslutar med stöd av 7 kap. 5 § miljöbalken (1998:808) om ändringar i beslutet för naturreservatet Evedalsåsen.

Ändringen innebär en revidering och modernisering av innehållet i ovan nämnda beslut. På grund härav skall följande gälla för naturreservatet Evedalsåsen.

Länsstyrelsen ändrar med stöd av 7 kap. 5 § miljöbalken (1998:808) syftet med reservatet och beslutar att nedan angivna föreskrifter skall gälla för reservatet, se nedan under RESERVATSFÖRESKRIFTER.

Länsstyrelsen fastställer bifogad skötselplan (bilaga 3) för reservatets långsiktiga vård.

Länsstyrelsen utser Växjö Kommun till förvaltare av reservatet.

Syftet med reservatet är att bevara områdets geologiska åsformationer, områdets äldre skog och den grövre döende ved som uppkommer samt att främja allmänhetens tillgång och möjlighet till upplevelse av området.

Länsstyrelsen upphäver beslutet från den 10 juni 1970 med diarienummer IIIR-3e-68 samt IIIR-18-68 såvitt avser syftet, föreskrifter och förvaltare. Det innebär att beslutet från den 10 juni 1970 fortfarande gäller såvitt avser förklaringen av Evedalsåsen som naturreservat.

RESERVATSFÖRESKRIFTER

**A. Föreskrifter med stöd av 7 kap. 5 § miljöbalken om inskränkningar i rätten att använda mark- och vattenområden i naturreservatet**

Utöver förbud och föreskrifter i annan lagstiftning är det förbjudet att:

1. bortföra stående eller liggande levande eller död ved, i form av lövträd och tallar grövre än 50 cm, från reservatet,  
Anmärkning: tall eller lövträd som ligger olämpligt får flyttas till lämplig plats inom reservatet
2. gräva, spränga, borra, schakta, uppta nya eller rensa befintliga diken, dränera, utfylla eller utföra annan åtgärd som förändrar områdets topografi, yt- eller dräneringsförhållanden,
3. bedriva täktverksamhet i någon form,
4. anordna upplag annat än tillfälligt för reservatets skötsel,
5. uppföra byggnad eller annan anläggning,
6. använda kemiska bekämpningsmedel,
7. sätta upp tavla, skylt, plakat, affisch, inskrift eller därmed jämförlig anordning för reklam eller liknande ändamål,  
Anmärkning: Tillfällig skyltning under några veckor, för tipspromenad eller liknande, är tillåten.
8. dra fram mark- eller luftledning.

BESLUT

Datum  
2006-12-04

Ärendenummer  
511-9-06

**B. Föreskrifter med stöd av 7 kap. 6 § miljöbalken om skyldighet att tåla visst intrång**

Markägare och innehavare av särskild rätt till marken förpliktas tåla att följande anordningar iordningställs och åtgärder vidtas:

1. utmärkning av reservatsgräns och information om reservatet,
2. att följande skötselåtgärder utförs inom reservatet, som erfordras för reservatets vård och skötsel,
  1. Rövning av sly
  2. Gallring av gran i bokbestånden
  3. Gallringar och rövningar runt grova träd
  4. Avverkning av gran
3. iordningställande av anordningar för allmänheten i form av eventuella strövstigar, rastplats etc,
4. åtgärder för vetenskaplig undersökning som i förväg godkänts av Länsstyrelsen,
5. tillfälliga virkesupplag i samband med skötselåtgärder efter samråd med fastighetsägaren.

**C. Föreskrifter med stöd av 7 kap. 30 § miljöbalken om rätten att färdas och vistas inom reservatet och om ordningen i övrigt inom området (gäller för allmänheten)**

Utöver förbud och föreskrifter i annan lagstiftning är det förbjudet att:

1. förstöra eller skada fast naturföremål eller ytbildning exempelvis genom att borra, måla, mejsla, eller på annat sätt skada berghällar, block, levande eller döda träd och stubbar,
2. framföra eller parkera motordrivna fordon annat än på därför avsedd väg eller plats,
3. tälta eller uppställa husvagn,

BESLUT

Datum  
2006-12-04

Ärendenummer  
511-9-06

4. plocka, eller i övrigt skada eller bortföra, lavar och mossor, utom för studier i fält,
5. plocka växter för försäljning,
6. störa djurlivet, exempelvis genom närgånget uppträdande vid boplatz eller motsvarande,
7. göra upp eld,
8. sätta upp tavla, skylt, plakat, affisch, inskrift eller liknande anordning.  
Anmärkning: Tillfällig skyltning under några veckor, för tipspromenad eller liknande, är tillåten.

Från föreskrifterna C 1, 4, 6 och 8 undantas åtgärder för vetenskaplig undersökning, som i förväg godkänts av Länsstyrelsen.

Föreskrifterna under A, B och C utgör inte hinder för förvaltaren att utföra de åtgärder som erfordras för reservatets vård och skötsel.

Föreskrifterna under C träder i kraft den dag som framgår av kungörandet i länets författningssamling och i ortstidning. Föreskrifterna gäller även om de överklagas.

Utöver ovan angivna föreskrifter gäller annan lagstiftning bl.a. miljöbalken, jaktlagstiftning, terrängkörningslagen och kulturminneslagen.

#### ADMINISTRATIVA DATA

Namn: Evedalsåsen

Objektnr: 07-02001

Län: Kronoberg

Kommun: Växjö

Församling: Växjö Maria

Läge: 4 km NNO Växjö centrum,  
400 m SV om Evedals badplats

BESLUT

Datum  
2006-12-04

Ärendenummer  
511-9-06

Gränser: Se bilaga 2 samt 4

Areal: Land 4,7 ha Vatten 0 ha

Fastighet: del av fastighet: Växjö 7:8

Markägare: Växjö kommun

Förvaltare: Växjö kommun

Ekonomisk karta: 5E2h-05427

Topografisk karta: 4E Växjö SO

Naturgeografisk: Sydöstra Smålands skogs- och sjörika slättområden

Riksintresse: Inom riksintresse för vattendrag (Mörrumsån)

#### BESKRIVNING AV OMRÅDET

Evedalsåsen är beläget 4 km nordnordost om Växjö centrum och några hundra meter från Helgasjön. I området finns en fint utvecklad åsformation, rullstensås, skapade av isälvar för cirka 10 000 år sedan. Åsen ingår i den större åsformation på drygt 70 km som kallas Växjöåsen. På många ställen är åsformationen skadad av grustäkt men inom reservatet och norrut har åsen i stort sett kvar sitt naturliga utseende. På åsformationen växer äldre skog av gran och tall.

För mer detaljerad beskrivning av natur- och kulturmiljö, samt friluftsliv, se vidare skötselplanen, bilaga 3.

#### REDOGÖRELSE FÖR ÄRENDET

Den 10 augusti 1935 bildades naturminnet Evedalsåsen, av Kungliga Majestäts befallningshavare i Kronobergs län, på förslag av Kronobergs läns naturvetenskapliga förening. Ett område på ca 1,6 ha med en rullstensås förklarades som naturminne med stöd av 6 § lagen angående naturminnesmärkens fredande.

BESLUT

Datum  
2006-12-04

Ärendenummer  
511-9-06

Markägare var Växjö stads och landsförsamlingars och Öjaby församlings pastorat. Markägaren begärde inte någon ersättning för intrånget. Fridlysningen gällde inte skogsbeståndet och tiden begränsades till 20 år. Med besvärstiden gällde då fridlysningen till och med den 24 september 1955.

Den 6 september 1956 antog Länsstyrelsen i Kronobergs län en resolution om förnyad fridlysning av ovan nämnda del av Evedalsåsen. Denna fridlysning blev giltig först den 11 oktober 1956 och beslutades med stöd av 6 § naturskyddslagen. Fridlysningen gällde, som tidigare, endast de geologiska formationerna och inte skogsbeståndet. Föreskrifterna förbjöd schaktning, fyllning, grustäkt eller andra därmed jämförliga åtgärder. Som förvaltare utsågs Stiftelsen i Växjö stift.

I samband med att naturvårdslagen (1964:822) infördes, övergick naturminnet Evedalsåsen till skyddsformen naturreservat.

År 1968 anlade Växjö stad den nya vägen mellan Växjö och Evedal, strax väster om reservatet, och den 18 november 1971 köpte Växjö stad området av Växjö stift.

Den 10 juni 1970 tog Länsstyrelsen i Kronobergs Län ett beslut om utvidgning av reservatet till ca 4,8 ha. Någon egentlig skötselplan fastställdes inte.

Beslutet från 1970 utgör inte längre ett tillräckligt skydd av naturvärdena i området. Förhållanden har förändrats, nya kunskaper och ny lagstiftning i form av miljöbalken har tillkommit. Frågan om ändring av syftet, föreskrifterna och skötselplanen samt inmätning av gränserna för reservatet har därför väckts.

Under 2005 har Lantmäteriet gjort en inmätning av reservatsområdet utifrån registerkartan och de i fält markerade gränserna. Arealen för reservatsområdet har fastställts till 4,7 ha. Minskningen av arealen kan förklaras med dagens förbättrade mätmetoder.

BESLUT

Datum  
2006-12-04

Ärendenummer  
511-9-06

Området väster om reservatet ingår i det kommunala programmet Östra Lugnet och kommer att bebyggas med upp till 750 bostäder över en yta av 55 ha. På utbyggnadsetapp 1 och 2, som gränsar till reservatet, föreslås bebyggelsen bli naturanpassade flerbostadshus. Dagvattnet från området kommer att ledas till uppsamlingsdammar strax söder om reservatet och vidare till våtmarken i öster. Anläggningen av dammarna bör anpassas/integreras med reservatet så att en naturlig utformning och en lämplig stigdragning fås genom området.

Förslag till nytt beslut, föreskrifter och skötselplan har upprättats av Länsstyrelsen och skickats till samtliga sakägare i detta fall markägaren som har förelagts att komma in med erinringar inom viss tid. Myndigheter, föreningar mfl har lämnats tillfälle att yttra sig över förslaget.

Tekniska nämnden i Växjö kommun tillstyrker förslaget till ändring av beslut, som innebär att kommunen utses till förvaltare, under förutsättning att Länsstyrelsen ger ersättning för den merkostnad som detta innebär.

Skogsstyrelsen har inget att invända mot att kommunen övertar förvaltningen och har i övrigt följande synpunkter på remissen.

I föreskrifterna bör det stå att grov eller på annat sätt särskilt värdefull död ved skall lämnas. Målet gammal grov skog med diameter över 100 cm är inte möjligt att uppnå. Istället bör det stå att målet är ett inslag av gamla, grova träd med en brösthöjdsdiameter på över 100 cm.

Skogsstyrelsen menar vidare att det är mycket positivt med röjningar och gallringar i området. Lövträden bör dock inte öka på tallens bekostnad eftersom åsen under lång tid varit barrskogsbevuxen. Även inslag av gran är önskvärt. Tallarna på den norra delen av åsen är de enda yngre tallarna på åsen och det är därför mycket viktigt att gynna dem för att få en kontinuitet av tall och en attraktiv entré till området.

BESLUT

Datum  
2006-12-04

Ärendenummer  
511-9-06

På grund av närheten till kommande bostäder menar Skogsstyrelsen att säkerhetsfrågorna bör tas upp i skötselplanen så att inte säkerhetshöjande åtgärder, såsom nedtagning av farliga träd, förhindras. Bränder bör i detta lilla reservat släckas för att inte riskera spridning till närliggande bebyggelse. På grund av säkerhetsskäl kan inte träd med brandskadade rötter lämnas.

I övrigt skriver Skogsstyrelsen att gränsen mot vägen i väster bör justeras närmare vägen så att inte ett flertal träd hamnar utanför reservatet.

#### MOTIVERING

Evedalsåsen förklarades den 10 augusti 1935 som naturminne med stöd av 6 § lagen angående naturminnesmärkens fredande (1909:56). Genom naturvårdslagen (1964:822) kom de naturminnen som omfattades av ett markområde att överföras till naturreservat. Genom 2 § Lag (1998:811) om införande av miljöbalken upphävdes naturvårdslagen. Enligt övergångsbestämmelserna skall de nya bestämmelserna i miljöbalken tillämpas för denna typ av äldre naturreservat fr.o.m. den 1 januari 1999.

I Naturvårdsprogrammet för Kronobergs län från 1989 är Evedalsåsen med omgivningar (122 ha) utpekade som klass 3 med stora landskaps-, geologi- samt friluftslivsvärden.

I översiktsplanen för Växjö kommun (antagen 2005-10-20) är Evedalsåsen utpekade som naturreservat.

Evedalsåsens naturreservat ligger i södra delen av det område på 37 ha som i grusmaterialinventeringen från 1996 bedöms som naturvärdesklass 1.

Evedalsåsen har sammantaget stora naturvärden och ett intressant utseende. Genom att ändra det gamla beslutets syfte till att även inkludera död eller döende ved samt friluftsliv, samt att anpassa föreskrifterna och skötselplan efter detta, förstärks möjligheterna att bevara och vidareutveckla områdets naturvärden.



BESLUT

Datum  
2006-12-04

Ärendenummer  
511-9-06

Länsstyrelsen har tagit ställning till inkomna synpunkter och fört in ändringar i beslut och skötselplan. Länsstyrelsen anser dock att Skogsstyrelsens förslag om en gränsändring längs vägen i väster, inte är motiverat utifrån kostnaden och arbetet med att utföra den.

Syftet med reservatet samt föreskrifterna i det nya beslutet innebär en skärpning vad gäller skyddet för död ved från grova lövträd och tallar. Död ved i olika former har potential att hysa en rad hotade organismer. Detta faktum har uppmärksammats mer på senare år vilket motiverar en skärpning av föreskrifterna. Föreskrifterna i det nya beslutet innebär även ett förbud mot att uppföra byggnader, anordna upplag, använda kemiska bekämpningsmedel samt att sätta upp skyltar. Detta motiveras av att området snart ligger än mer tätortsnära idag än vid tidpunkten för det förra beslutet, och då riskerar att skadas av olika verksamheter. De föreskrifter som talar om vilket intrång markägaren behöver tåla, i form av skötselåtgärder mm, har även tillkommit jämfört med det gamla beslutet från 1970.

Evedalsåsen har sammantaget stora naturvärden. Ändamålsenliga ändringar av beslutet och upprättande av en skötselplan, förstärker möjligheterna att bevara och vidareutveckla områdets naturvärden.

Länsstyrelsen anser, vid en intresseprövning enligt 7 kap 25 § miljöbalken, att reservatsföreskrifternas utformning innebär en rimlig balans mellan de värden som skall skyddas och det intrång detta innebär för enskilds rätt att använda mark och vatten. Beslutet är förenligt med miljöbalkens mål i 1 kap. 1§ och bestämmelserna om hushållning med mark och vatten i 3 och 4 kapitlen miljöbalken samt med översiktsplanen för Växjö kommun.

#### FÖRORDNANDE OM KUNGÖRELSEDELGIVNING

Länsstyrelsen förordnar, med stöd av 16 § delgivningslagen (1970:428) jämfört med 27 § förordning (1998:1252) om områdesskydd enligt miljöbalken mm, att delgivning av detta beslut skall ske genom kungörelse. Kungörelsen skall inom 10 dagar införas i tidningen Smålandsposten. Delgivningen skall anses

BESLUT

Datum  
2006-12-04

Ärendenummer  
511-9-06

ha skett på tionde dagen efter dagen för detta beslut, förutsatt att kungörelsen inom den tiden införts i ovan nämnda tidningar.

Beslutet hålls tillgängligt på Länsstyrelsen, Kungsgatan 8, Växjö.

#### HUR MAN ÖVERKLAGAR

Detta beslut kan överklagas genom skrivelse till regeringen. Överklagandet skall dock skickas in till Länsstyrelsen i Kronobergs län, 351 86 VÄXJÖ. Länsstyrelsen måste ha fått överklagandet senast den 4 januari 2007, annars kan inte regeringen pröva överklagandet. Se bilaga 6.

Överklagandet bör innehålla följande:

- Hänvisning till detta beslut, dnr 511-9-06
- Vad som skall ändras
- Namnteckning, namnförtydligande och adressuppgifter
- Eventuella handlingar som stöder överklagandet

#### UPPLYSNINGAR

Beslut i ärendet har fattats av landshövding Lars-Åke Lagrell

I handläggningen av ärendet, i vilket naturvårdshandläggare Erik Brimse varit föredragande, har även länsrådet Claes Sjöblom, miljövårdsdirektören Carl-Philip Jönsson, funktionsansvarig för naturvård Elisabet Ardö, chefsjurist Lena Stjernqvist, arkeologen Lars-Erik Englund samt biträdande länsarkitekt Gunnel Henriksson, deltagit.

Lars-Åke Lagrell

Erik Brimse

BESLUT

Datum

2006-12-04

Ärendenummer

511-9-06

Delgivningssätt

Beslutet skall kungöras i länets författningssamlingar samt i ortstidning.

BILAGOR

1. Översiktskarta
2. Beslutskarta
3. Skötselplan inklusive karta
4. Lantmäteriets tekniska gränsbeskrivning
5. Konsekvensutredning
6. Miljöbalkens regler om naturreservat
7. Hur man överklagar
8. Sändlista

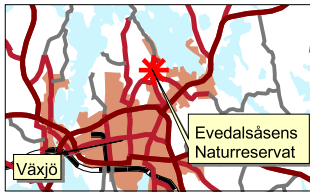
Naturreservatet Evedalsåsen








Datum: 2006-12-04

Dnr: 511-9-06

Fastighetskartan som kartbakgrund

Skala: 1:5000



-  Gräns för naturreservat
-  Åsformationen
-  Åsgropar
-  Parkering
-  Stigar
-  Traktgräns
-  Fastighetsgräns

0 50 100 150 200 250 300 Meter

